

## ADAPTACIÓ DELS MUNICIPIS AL CANVI CLIMÀTIC. EXPERIÈNCIES EN GESTIÓ FORESTAL, LITORAL I TURISME

ACTA de la 2a sessió de la “Xarxa d’actors transfronterera de  
l’acció 4.1. del projecte ECTAdapt”

### **GESTIÓ DEL LITORAL**

SESSIÓ DE PARTICIPACIÓ: SOLUCIONS D’ADAPTACIÓ AL CANVI  
CLIMÀTIC EN RELACIÓ AMB L’AIGUA

Girona, 21 de març de 2019

## ÍNDEX

1.	Introducció i objectius.....	3
2.	Dades bàsiques de la jornada.....	4
3.	Programa de la jornada.....	5
4.	Desenvolupament de la sessió.....	6
5.	Aportacions i resultats de la sessió de participació.....	9
6.	Valoració de la jornada per part dels participants.....	13
7.	Annexes .....	15

## 1. INTRODUCCIÓ I OBJECTIUS

El canvi climàtic és un repte pels ajuntaments i una oportunitat per a la gestió municipal. Els seus impactes (sequeres i escassetat d'aigua, onades de calor i de fred, precipitació extrema, pujada del nivell de mar, canvis en el patró de nivació, etc.) ja tenen conseqüències en els nostres municipis. Cada cop hi ha menys disponibilitat d'aigua, més risc d'incendi, menys neu, més erosió a les platges, més plagues, més inundacions, menys producció agrícola, més problemes de salut, etc. Aquestes problemàtiques afecten a totes les àrees d'un ajuntament. En el marc del projecte transfronterer ECTAdapt en les accions de la línia 2 vinculades a la sensibilització, està prevista l'organització de 3 jornades de participació amb ens locals i gestors del territori d'ambdós costats de la frontera.

Els objectius d'aquestes sessions són:

- Sensibilitzar i transmetre els coneixements d'escala regional a escala local
- Recollir i considerar les aportacions dels actors locals (càrrecs electes, tècnics, professionals i ciutadania) en relació amb les seves experiències tant de problemàtiques que pateixen com d'accions d'adaptació dutes a terme.

El 17 de gener de 2019 a Torroella de Montgrí, va tenir lloc la primera d'aquestes sessions previstes. Una jornada única per tots els lots, amb invitació a tots els actors de la xarxa amb una part comuna d'interès per tots els àmbits, i una altra part amb sessions diferenciades per àmbits.

Com a resultat de diversos mecanismes per recollir les aportacions dels actors locals del territori va sortir la **disminució de la disponibilitat d'aigua** com un dels efectes del canvi climàtic que genera més preocupació i que té una major afectació a tots els àmbits (ecosistemes forestals, producció agrícola, abastament d'aigua a la ciutadania, demanda d'aigua en zones turístiques, etc.). Cada cop hi ha menys disponibilitat d'aigua i l'abastament municipal **és una competència directa dels ajuntaments**. Per aquest motiu es va considerar necessari el debat i el treball plegats (experts, gestors, sectors econòmics, etc.) per trobar solucions conjuntes que facin possible l'adaptació al canvi climàtic en l'àmbit de l'aigua.

Així doncs, per la segona jornada es va plantejar una sessió molt més participativa, un espai per la reflexió entorn als reptes de l'adaptació en el cas de l'aigua, i que tenia per objectiu **cercar solucions conjuntes per una gestió adaptativa de l'aigua en l'àmbit forestal, litoral i turístic**. Així doncs, prenent com a eix conductor l'aigua com a recurs i els seus efectes en els 3 àmbits (forestal, litoral i turisme). Novament es va acordar, en les reunions prèvies preparatòries, concentrar-ho en una sola jornada però dividida en 3 sessions diferenciades per tocar cadascun dels àmbits. El present document de retorn d'aquesta sessió és una acta on es recullen les aportacions dels actors participants i els resultats.

## 2. DADES BÀSIQUES DE LA JORNADA

**Data:** Dijous 21 de març de 2019

**Lloc:** Casa de Cultura, Girona

**Assistents:**

- Membres organització (10)
  - Anna Crous, AUDIFILMConsulting
  - Ma. Teresa Egea, CILMA
  - Arnaud Fanlou, Departament dels Pirineus Orientals
  - Tània Figueras, AUDIFILMConsulting
  - Jenni Gallardo, AUDIFILMConsulting
  - Florent Martiche, Departament dels Pirineus Orientals
  - Anna Pibernat, CILMA
  - Jordi Torallas, AUDIFILMConsulting
  - Adrià Vila, AUDIFILMConsulting
  - Aurélie Martí, Departament dels Pirineus Orientals
  
- Assistents (34)

Katia Amouri	Jaume Homs Campamar
Jesús Aradas Solé	Òscar Jorba Morros
Gemma Boada Bosch	Diana Lledó Salvador
Pere Bofill Arbusà	Bernard Massines
Marie Rose Bouisset	Laurence Pereno
Jean-Michel Bringé	Albert Perramon Puig
Francine Caballe	Serge Peyre
Philippe Casenove	Marta Puiguriquer Ferrando
Teresa Cervera Zaragoza	Josep Pujol Fuster
David del Rio Castelló	Anna Ribas Palom
Eric Duhamel	Antonie Segalen
André Xiffre	Maria Torres Bagur
Ariadna Gabarda Mallorquí	Helena Valent Nadal
Enrica Garau	Eliane Vidal
Núria Gómez Dorga	Ramon Vilà Mir
Carine Gonzalez	Vincent Vles
Lídia Guil Ramos	André Xiffre

### 3. PROGRAMA DE LA JORNADA

PROGRAMA			
08.30 – 09.00	Recepció dels assistents		
09.00 – 14.00	Taller participatiu per taules temàtiques: <b>Problemàtiques i solucions d'adaptació en la gestió de l'aigua</b>		
	GESTIÓ FORESTAL	LITORAL	TURISME
	PAUSA-CAFÈ		
	GESTIÓ FORESTAL	LITORAL	TURISME

#### 4. DESENVOLUPAMENT DE LA SESSIÓ

La jornada s'inicià amb la recepció dels assistents a l'entrada de la Casa de la Cultura de Girona. Allà es feia efectiva la seva inscripció, tot acreditant-los amb una identificació personalitzada un cop signat el full d'inscripcions. Entrega del programa de la jornada i se'ls dirigia a l'aula en la qual, segons l'àmbit que s'havien inscrit, es realitzaria el taller participatiu.

Un cop a dins, el Sr. Adrià Vila d'Audifilm Consulting, ajudat pel Sr. Jordi Torallas que traduïa consecutivament, va presentar als assistents els objectius principals del taller participatiu així com l'estructura i temporalització de les diferents fases.

L'estructura i temporalització que es va complir de forma rigorosa va ser la següent:

15 min	Explicació de l'activitat i dels temps de dedicació (objectiu, procediments, ...)
	Elaboració dels grups i mini-presentacions individuals
	Repartició de sobres (material)
15 min	Pluja d'idees de problemàtiques i selecció d'una d'elles
30 min	Discussió i debat de la problemàtica escollida: <ul style="list-style-type: none"> <li>- Origen de la problemàtica / Com s'hi arriba</li> <li>- Com estem ara</li> <li>- En el temps com pot evolucionar</li> <li>- A qui afecta</li> <li>- Com afecta (danys, cost econòmic, etc.)</li> </ul>
30 min	Posada en comú amb tots els grups de les problemàtiques escollides
<b>PAUSA - CAFÈ</b>	
15 min	Buscant solucions. Pluja d'idees de solucions possibles a la problemàtica escollida en el primer torn. Debat de solucions i selecció d'una d'elles.
30 min	Definició de solució. Es defineixen diferents aspectes tals com: <ul style="list-style-type: none"> <li>- En què consisteix</li> <li>- Què es necessita</li> <li>- Qui l'aplica</li> <li>- Quin cost té</li> <li>- A qui beneficia</li> <li>- A qui perjudica</li> </ul>
20 min	Canvi de taula. Millorant l'acció. Els grups s'intercanvien les solucions i treballen més la proposta.
45 min	Posada en comú de les solucions a les problemàtiques escollides. El darrer grup que treballa la problemàtica és qui l'exposa. Un cop exposada, dos portaveus de la resta dels altres grups han de comentar els avantatges i els inconvenients.

En el cas del taller de gestió litoral va reunir vuit persones procedents de diversos àmbits, des de l'acadèmic, el públic i el privat, i en parts iguals provinents del departament dels Pirineus orientals i de les comarques gironines. Així que des d'un bon començament, la idea va ser fer dos grups de quatre persones, els quals varen ser dividits a través d'una petita inscripció en forma numèrica que hi havia a l'etiqueta personal identificativa, que prèviament l'organització havia elaborat.

Entitats i organitzacions de les quals formaven part els membres de les taules de litoral:

- PMMCU – Perpignan Méditerranée Métropole
- Axial Geologia i Medi Ambient, SL
- Ajuntament de Port-Vendres (2)
- Ajuntament de Sant Feliu de Guíxols
- Universitat de Girona
- Departament dels Pirineus Orientals

Un cop realitzada l'explicació de la sessió es va deixar un temps perquè fessin els grups i es presentessin els uns als altres. En aquest primer contacte cada membre del grup es presentava i s'intercanviaven opinions, experiències i quelcom relacionat amb la temàtica que anaven a treballar a la jornada. Amb la conversa entre els assistents, hi havia el repte de solucionar una figura de *tangram*, amb l'objectiu que mitjançant la gamificació, l'intercanvi de paraules entre els participants fos molt més amè i actiu.

Seguidament es va repartir post-its grocs i vermells als dos grups, per tal que cadascun d'ells anés anotant diferents problemàtiques o impactes vinculats a l'aigua i a la gestió del litoral que pateixen en els seus territoris o simplement que coneixessin. Els participants podien anotar-ho primer a la taula, que estava expressament folrada en paper d'embalar, i quan tenien les diverses problemàtiques ben definides, les havien d'escriure als fulls grocs que se'ls havia repartit. Un cop llistades, se'ls va fer escollir-ne una. Sense cap tipus de criteri o premissa, simplement la que decidissin, bé fos perquè era una de les que més podia afectar en els territoris dels assistents, perquè fos una de les que més impacte té en general en el territori, etc. Un cop escollida la problemàtica, la qual va ser escrita en un post-it gran vermell, se'ls va repartir més post-its grocs amb un seguit de preguntes que incitaven a la reflexió sobre aquella problemàtica escollida:

- A qui afecta?
- Quin és l'origen de la problemàtica?
- Com estem ara?
- Quines poden ser les conseqüències (danys, costos econòmics, etc.) en cas de no actuar?

Per tal de respondre les preguntes els grups tenien en total mitja hora, i un cop acabat se'ls va repartir un full amb les preguntes per tal que ho passessin a net i així esquematitzat per poder presentar-ho en la posada en comú.

Un cop finalitzades, pels dos grups aquestes tasques, es va procedir a la posada en comú. Primer van penjar els fulls grocs i vermells en uns plafons penjats a la sala expressament per l'ocasió i tot seguit, un portaveu de cada grup va explicar a la resta d'assistents la problemàtica escollida i les respostes a les preguntes formulades.

A l'acabar l'exposició de l'últim grup, es va donar per acabada la primera part de la sessió participativa i es va convidar als assistents a baixar a la planta baixa de la Casa de Cultura, on s'oferia un esmorzar per part de l'organització.

Mitja hora després, es va iniciar la segona i última part del taller participatiu. Tenia el mateix esquema que la primera part, però en aquest cas, el tema a tractar seria formular les solucions de les problemàtiques analitzades i consensuades anteriorment. I per tal de fer-ho més participatiu, els grups s'intercanviarien la problemàtica, és a dir, que un grup cercaria les solucions de la problemàtica plantejada per l'altre grup. Seguint el mateix esquema, els membres de cada grup havien de fer una pluja d'idees de possibles solucions a la problemàtica i finalment consensuant-ne una, que seria la que penjarien a la paret amb un paper verd.

Enumerada la solució, es va tornar a repetir a cada grup, un altre sobre amb sis papers de color groc i amb les preguntes que haurien de respondre per la solució escollida:

- En què consisteix?
- Què es necessita?
- Qui l'aplica?
- Quin cost té?
- A qui beneficia?
- A qui perjudica?

Els grups varen tenir una nova mitja hora per tal de respondre les preguntes, i que quan estiguessin a punt d'acabar, havien de passar en net a un full esquematitzat i donat per l'organització, les respostes que havien escrit als fulls grocs. Aquests fulls grocs es varen penjar al mural creat expressament per l'ocasió, i un cop acabats, un representant de cada grup es va dedicar a exposar a l'altre les respostes de la solució escollida.

Un cop acabada la fitxa per detallar la solució al problema, i per acabar de complementar la solució, els grups es varen intercanviar els documents de solucions, ja que d'aquesta manera, el grup que havia proposat la problemàtica, tenia el full de solucions de l'altre grup, però podia complementar-la amb altres aportacions (aquestes s'han incorporat al quadre). Fetes les aportacions, un representant de cada grup va prendre la paraula i va exposar la solució.

Ja a la recta final del taller participatiu, es va demanar dues activitats extres als participants. Un altre representant de cada grup havia d'explicar els avantatges i inconvenients de la solució que estaven defensant, i per tal de fer-ho més clarificador, s'havien de posar un barret vermell o verd depenent de si explicaven avantatges o inconvenients. Aquests avantatges i inconvenients es varen escriure amb un paper verd i vermell respectivament que es varen penjar al mural, fent ja la composició definitiva.

Finalment, la última activitat extra va consistir en què un membre del grup havia d'explicar la problemàtica i la solució escollida actuant com a tècnic que s'adreçava per convèncer l'alcalde i també a la ciutadania en general. I amb aquesta activitat es posà punt i final al taller participatiu.



## 5. APORTACIONS I RESULTATS DE LA SESSIÓ DE PARTICIPACIÓ

A continuació s'exposen les aportacions dutes a terme pels dos grups en cadascuna de les fases de la sessió de participació.

a) Resultat de la pluja d'idees sobre problemàtiques i impactes vinculats a l'aigua i a la gestió del litoral:

- Urbanització del litoral
- Regressió de la costa
- Pujada del nivell del mar i risc de pèrdua de platges
- Gestió del risc d'inundació del litoral
- Repercussió de l'economia turística litoral

Les dues problemàtiques escollides, una per cadascun dels 2 grups, per tal de ser analitzada amb detall i després treballar-ne possibles solucions van ser:

- Regressió de la costa
- Urbanització del litoral

b) Anàlisi de cadascuna de les problemàtiques feta per cadascun dels grups:

Regressió de la costa	Urbanització del litoral
<b>A QUI AFECTA?</b>	
<ul style="list-style-type: none"> <li>- Infraestructures: finançament amb diner públic.</li> <li>- Turisme: menor número de visitants.</li> <li>- Població resident: impacte econòmic local.</li> <li>- Ecosistema: pèrdua d'hàbitats.</li> </ul>	<ul style="list-style-type: none"> <li>- Agricultura.</li> <li>- Biodiversitat.</li> <li>- Els habitants locals.</li> <li>- Les platges i les dunes.</li> <li>- La qualitat de l'aigua.</li> </ul>
<b>QUIN ÉS L'ORIGEN DE LA PROBLEMÀTICA?</b>	
<ul style="list-style-type: none"> <li>- Augment dels Gasos d'Efecte Hivernacle, increment de la temperatura, disminució de la precipitació i augment dels episodis de temporals.</li> <li>- Activitat humana: infraestructures zona de platges, urbanització, infraestructures sobre zones fluvials, transports, extracció d'àrids.</li> </ul>	<ul style="list-style-type: none"> <li>- Turisme de masses.</li> <li>- Atracció del litoral i el clima.</li> <li>- Augment de la població.</li> <li>- Absència d'ordenació del territori (urbanisme, aigua, platges, etc.)</li> </ul>
<b>COM ESTEM ARA?</b>	
<ul style="list-style-type: none"> <li>- Greus problemes d'erosió i augment del nivell del mar a nivell local, alta vulnerabilitat i falta de sorra.</li> <li>- Urbanització massa propera a la platja, que fa augmentar l'erosió.</li> </ul>	<ul style="list-style-type: none"> <li>- A França: el litoral concentra les gran extensions d'urbanitzacions, i a la part posterior del litoral, hi ha urbanitzacions poc controlades.</li> <li>- A Espanya: molta demanda turística i planejament territorial expansionista.</li> </ul>
<b>QUINES PODEN SER LES CONSEQÜÈNCIES EN CAS DE NO ACTUAR?</b>	
<ul style="list-style-type: none"> <li>- Desaparició del litoral.</li> <li>- Disminució del turisme.</li> <li>- Regressió de l'economia de diferents escales.</li> <li>- Desaparició de la biodiversitat.</li> </ul>	<ul style="list-style-type: none"> <li>- Impermeabilització dels sòls.</li> <li>- Recursos d'aigua insuficients per la població.</li> <li>- Degradació del paisatge.</li> <li>- Disminució de la biodiversitat.</li> </ul>

- Canvi en el paisatge. - Augment del pressupost per corregir les deficiències (taxes i impostos).	- Risc augment d'inundacions.
---	-------------------------------

c) Resultat de la pluja d'idees sobre possibles solucions a les problemàtiques debatudes anteriorment:

- Gestió integral de les zones litorals: trobar un equilibri entre economia i ecologia, restaurar les dunes, canviar les modalitats de gestió de les platges, prohibir la construcció de complexos turístics en espais litorals i sensibilització pública per mantenir la biodiversitat de flora de les platges.
- Sensibilització i formació de polítics i tècnics.

d) Característiques de les solucions pensades i treballes per cadascun dels grups

Proposta presentada per fer front a la problemàtica de la regressió de la costa:

<b>GESTIÓ INTEGRAL DE LES ZONES LITORALS</b>
<b>EN QUÈ CONSISTEIX?</b>
- Trobar un equilibri entre economia i ecologia. - Restaurar les dunes i canviar les modalitats de gestió de les platges. - Prohibir la construcció de complexos turístics en espais litorals. - Sensibilització pública per mantenir la biodiversitat de flora de les platges.
<b>QUÈ ES NECESSITA?</b>
- Directiva europea. - Voluntat política. - Sensibilització de la ciutadania. - Formació a tots els nivells.
<b>QUI L'APLICA?</b>
- Creació d'una institució que inclogui diferents sectors: científics, administració, ciutadania i empreses.
<b>QUIN COST TÉ?</b>
- Cost polític (a causa de les decisions). - Cost social per les activitats turístiques que depenen del litoral. - Cost financer.
<b>A QUI BENEFICIA?</b>
- A la població local. - Al paisatge. - A l'agricultura. - Al turisme de natura. - A la biodiversitat. - A la ciutadania.
<b>A QUI PERJUDICA?</b>
- A les activitats turístiques que depenen de l'aigua. - Al turisme tradicional de sol i platja.

Seguidament a l'exposició i defensa de la solució per part del portaveu del grup, el portaveu de l'altre grup va defensar i rebatre els avantatges i inconvenients de la proposta presentada:

Avantatges	Inconvenients
<ul style="list-style-type: none"> <li>- Equilibri economia / ecologia</li> <li>- Sensibilització i formació als polítics</li> <li>- Empresa pública francesa que compra terrenys al litoral perquè no es construeixi</li> <li>- Beneficia a la població local i al turisme de natura</li> </ul>	<ul style="list-style-type: none"> <li>- Cost polític d'assumir els objectius</li> <li>- Cost social de les activitats econòmiques de la línia de mar</li> <li>- Cost financer per dur a terme totes les mesures</li> <li>- Afectat el turisme de sol i platja</li> </ul>

Segona proposta de solució en relació amb la Urbanització del litoral:

SENSIBILITZACIÓ DELS AGENTS IMPLICATS EN LA GESTIÓ
EN QUÈ CONSISTEIX?
<ul style="list-style-type: none"> <li>- Formació especialitzada als polítics i a tots als nivells, sobre els avantatges.</li> <li>- Formació pels arquitectes a la universitat.</li> <li>- Publicacions, experiències i xerrades contínues sobre el litoral adreçades a la ciutadania i a les escoles.</li> <li>- Reformular els POUM.</li> </ul>
QUÈ ES NECESSITA?
<ul style="list-style-type: none"> <li>- Persones formades per impartir la formació.</li> <li>- Canviar els programes dels graus universitaris introduint aquests continguts.</li> <li>- Disposar d'exemples d'altres llocs que funcionin correctament.</li> <li>- Calcular els potencials beneficis i perjudicis i poder-los mostrar.</li> <li>- Una persona rellevant o mediàtica per poder explicar els continguts.</li> <li>- Voluntat política.</li> </ul>
QUI L'APLICA?
<ul style="list-style-type: none"> <li>- Participació ciutadana.</li> <li>- Universitats.</li> <li>- Grups polítics.</li> <li>- Funcionaris i tècnics de l'administració.</li> </ul>
QUIN COST TÉ?
<ul style="list-style-type: none"> <li>- No és fer més, sinó diferent.</li> <li>- Un conferenciant per als polítics (honoraris).</li> <li>- No hi ha més costos per l'administració.</li> <li>- Per la ciutadania, el cost de representació dels polítics.</li> <li>- A les escoles, el cost de formar els formadors.</li> <li>- En tot cas, menys car que no actuar</li> </ul>
A QUI BENEFICIA?
<ul style="list-style-type: none"> <li>- Polítics, associacions, empresa i la naturalesa.</li> </ul>
A QUI PERJUDICA?
<ul style="list-style-type: none"> <li>- Propietaris futurs (futurs compradors).</li> <li>- Especuladors.</li> </ul>

Les aportacions en relació amb els avantatges i inconvenients de la proposta presentada van ser les següents:

Avantatges	Inconvenients
<ul style="list-style-type: none"> <li>- Formació polítics</li> <li>- Formació arquitectes</li> <li>- Processos de participació ciutadana</li> <li>- Reformular POUM's que tenen expectatives expansionistes</li> <li>- Replicar solucions d'altres llocs</li> </ul>	<ul style="list-style-type: none"> <li>- El perfil de geògraf i ambientòleg té poca importància en l'ordenació del territori</li> <li>- Inconvenient per futurs inversors i especuladors</li> </ul>

## 6. VALORACIÓ DE LA JORNADA PER PART DELS PARTICIPANTS

Amb l'objectiu d'obtenir un retorn de la jornada es va facilitar als assistents, dies després via digital, un qüestionari de valoració de la organització, el format, el contingut i altres aspectes per tal de conèixer el grau de satisfacció dels assistents així com poder identificar millores a dur a terme en les properes sessions.

L'enquesta ha estat resposta únicament per un 14,71% dels assistents. 5 respostes dels 34 assistents (sense comptar ponents), de les quals 2 són del costat sud i 3 del costat nord.

Els resultats han estat els següents:

### 1. Com valoreu el format de la jornada (sessió de participació) en què els assistents comparteixen els seus coneixements i experiència?

Correcte

Només vaig poder assistir a la primera part, però fou una jornada força interessant.

Molt gratificant

Positiva

Bona experiència que va permetre comparar idees i fer contactes

### 2. Com valoreu el mètode participatiu de la jornada?

Positiu, força a tothom a parlar

Mai n'havia fet un d'aquest tipus, i en general positiu

Bé

Mètode ben adaptat. L'únic inconvenient, dificultat per comunicar-se amb l'amfitrió que no parlava francès

Una mica de dificultat per l'idioma al no dominar totes dues llengües. Tot i així ens vam adaptar i poder comunicar

### 3. I el ritme?

Positiu, hem treballat tota l'estona.

Una mica massa ritme, mancava temps per posar en comú les diverses idees, però entenc que s'ha de marcar.

Compatible, però és bo així

Bé

Cap problema

### 4. En quina mesura la jornada ha complert amb les teves expectatives?

No del tot, crec que s'han de buscar maneres per tal que hi assisteixi més expertesa. Tothom té opinió, però en alguns casos no és fonamentada

No era ben bé el que em pensava, potser la Jornada Tècnica era més a la meua mida, però és el que té una jornada de participació.

Intercanvis entre actors és molt enriquidor. Llàstima que no hi hagués participant català en el meu grup

Sobretot pels intercanvis amb les persones presents que no tant pels coneixements tècnics adquirits

Bé, compartint problemes diversos i diferents segons les regions

#### 5. Quins aspectes positius destaquen de la jornada?

El format

L'organització i la possibilitat de compartir experiències amb tècnics de la Catalunya Nord

Treball col·laboratiu

Usabilitat

Contactes amb els amics de la Catalunya Sud

#### 6. Quins aspectes creus que es poden millorar per una propera jornada?

Que hi assisteixin més experts

Compaginar exposició amb participació

Puntualitat a l'inici del dia

Millor organització per trobar solucions als cotxes compartits

Evitar retard en l'inici de la jornada

#### 7. Quina és la teva valoració global de la jornada

Bona

Una bona valoració i espero que el resultat profitós

Bé

7/10

Bona per l'actitud dels participants per proposar millores

A continuació s'exposen altres dades d'interès per a una avaluació total de la jornada:

- Difusió.

ENS EMISSOR	NOMBRE DESTINATARIS
CILMA	279
CD66	362
AUDIFILM	97
<b>TOTAL</b>	<b>738</b>

- Perfil dels inscrits

- Procedència :

35 inscrits, dels quals 19 eren del costat sud del ECT i 16 del costat nord.

En relació als assistents (27 en total), 11 procedien del costat sud del ECT i 16 del costat nord.

## 7. ANNEXES

- Annex I: Full de signatures dels inscrits
- Annex II: Fotografies realitzades

CREACIÓ I DINAMITZACIÓ DE XARXES D'ACTORS IMPLICATS EN L'ADAPTACIÓ DEL CANVI CLIMÀTIC DE L'ESPAI CATALÀ TRASFRONTERER

**ADAPTACIÓ DELS MUNICIPIS AL CANVI CLIMÀTIC.  
EXPERIÈNCIES EN GESTIÓ FORESTAL, LITORAL I TURISME**












**ACTA 2a SESSIÓ – GESTIÓ LITORAL**  
21/03/2019

## **ANNEX 1. Full de signatures dels inscrits**





II Jornada tècnica. SESSIÓ DE PARTICIPACIÓ: SOLUCIONS D'ADAPTACIÓ AL CANVI CLIMÀTIC EN RELACIÓ AMB L'AIGUA PER LES TEMÀTIQUES: GESTIÓ FORESTAL, LITORAL I TURISME

DATA:		21/03/2019				
	COGNOMS	NOM	ENTITAT / ORGANITZACIÓ	CORREU ELECTRÒNIC	SIGNATURA	Certificat d'assistència
1	Amouri	Katia	Mairie de Port-Vendres	urba@port-vendres.com		X
2	Aradas Solé	Jesús	Ajuntament d'Esponellà	j.aradassole@gmail.com		✓
3	Boada Bosch	Gemma	Ajuntament de Brunyola i Sant Martí Sapresa	gemmaboada@bimarq.com		
4	Bofill Arbusà	Pere	Ajuntament de Sant Feliu de Guíxols	pbofill@guixols.cat		X
5	Bouisset	Marie Rose	Mairie d'Arles sur Tech	andre.xiffre@orange.fr		
6	Bringé	Jean-Michel	PMMCU	jm.bringe@perpignan-mediterranee.org		
7	Caballe	Francine	Communauté de Communes Sud Roussillon	solene.lombardo@sudroussillon.fr		
8	Casenove	Philippe	Communauté de Communes Sud Roussillon	philippe.casenove@sudroussillon.fr		
9	Cervera Zaragoza	Teresa	Centre de la Propietat Forestal	tcervera@gencat.cat		
10	del Rio Castelló	David	Del Rio Consulting	david@delrioconsulting.com		X
11	Duhamel	Eric	Mairie de Port-Vendres	dg@port-vendres.com		
12	Fanlou	Arnaud	CD66	arnaud.fanlou@cd66.fr		8
13	Gabarda Mallorquí	Ariadna	Universitat de Girona	ariadnagabarda@gmail.com		

MARTICHE

Florent

DEPARTAMENT PO.

florent.martiche@cd66.fr

14	Garau	Enrica	Universitat de Girona	sanluri.enrica.garau@udg.edu		
15	Gómez Dorga	Núria	Ajuntament de Santa Pau	ngomez@santapau.cat		
16	Gonzalez	Carine	Pays Pyrénées Méditerranée	direction@payspyreneesmediterranee.org		
17	Guil Ramos	Lidia	Consorci Salines-Bassegoda	tecnica@salines-bassegoda.org		X
18	Homs Campamar	Jaume	Ajuntament de Navata	alcaldianavata@gmail.com		X
19	Jorba Morros	Òscar	Ajuntament de Puigcerdà	oscarjorba92@gmail.com		
20	Lledó Salvador	Diana	Ajuntament de Calonge i Sant Antoni	diana.lledo@calonge.cat		
21	Massines	Bernard	Commune de Sorède	bernardmassines@hotmail.com		7
22	Pereno	Laurence	Mairie de Port-Vendres	agenda21@port-vendres.com		
23	Perramon Puig	Albert	Protecció Civil de la Generalitat a Girona	a.perramon@gencat.cat		
24	Peyre	Serge	Département des Pyrénées Orientales	serge.peyre@cd66.fr		X
25	Puiguriguer Ferrando	Marta	Axial Geologia i Medi Ambient, sl	mpuiguriguer@gmail.com		X
26	Pujol Fuster	Josep	Ajuntament de Torroella de Montgrí	jpujol@torroella-estartit.cat		X
27	Ribas Palom	Anna	Universitat de Girona	anna.ribas@udg.edu		
28	Segalen	Antonie	Parc naturel régional des Pyrénées catalanes	antoine.segalen@pnrpc.fr		
29	Torres Bagur	Maria	Universitat de Girona	maria.torres@udg.edu		
30	Valent Nadal	Helena	Consell Comarcal de l'Alt Empordà	hvalent@altemporda.cat		
31	Vidal	Eliane	Mairie de Port-Vendres	vidaleliane66@gmail.com		
32	Vilà Mir	Ramon	Ajuntament de Palol de Revardit	54rvilamir@gmail.com		
33	Vles	Vincent	Parc naturel régional des Pyrénées catalanes	vles.vincent@orange.fr		
34	Xiffre	André	Mairie d'Arles sur Tech	andre.xiffre@orange.fr		
35	<del>BOISQUET</del>	Christine	CD66	christine.boisquet@cd66.fr		X

Carla Garcia Llacuna

UDG

alraigalo@gmail

X

~~BOISQUET~~  
MARTI

~~Christine~~  
A. Solís

CD66

aurelio.marti@cd66.fr

## ANNEX 2. Fotografies realitzades



CREACIÓ I DINAMITZACIÓ DE XARXES D'ACTORS IMPLICATS EN L'ADAPTACIÓ DEL CANVI CLIMÀTIC DE L'ESPAI CATALÀ TRASFONTERER

ADAPTACIÓ DELS MUNICIPIS AL CANVI CLIMÀTIC.  
EXPERIÈNCIES EN GESTIÓ FORESTAL, LITORAL I TURISME


ACTA 2a SESSIÓ – GESTIÓ LITORAL  
21/03/2019



CREACIÓ I DINAMITZACIÓ DE XARXES D'ACTORS IMPLICATS EN L'ADAPTACIÓ DEL CANVI CLIMÀTIC DE L'ESPAI CATALÀ TRASFRONTERER

ADAPTACIÓ DELS MUNICIPIS AL CANVI CLIMÀTIC.  
EXPERIÈNCIES EN GESTIÓ FORESTAL, LITORAL I TURISME

ACTA 2a SESSIÓ – GESTIÓ LITORAL  
21/03/2019



CREACIÓ I DINAMITZACIÓ DE XARXES D'ACTORS IMPLICATS EN L'ADAPTACIÓ DEL CANVI CLIMÀTIC DE L'ESPAI CATALÀ TRASFRONTERER

ADAPTACIÓ DELS MUNICIPIS AL CANVI CLIMÀTIC.  
EXPERIÈNCIES EN GESTIÓ FORESTAL, LITORAL I TURISME

ACTA 2a SESSIÓ – GESTIÓ LITORAL  
21/03/2019

