



**INTERREG V-A COOPERATION PROGRAMME
GREECE – BULGARIA 2014 – 2020**

Reinforcing Protected Areas Capacity through
an Innovative Methodology for Sustainability

– BIO2CARE –

(Reg. No: 1890)

Αρχές σχεδίασης νέων διαδρομών & παρεμβάσεων στη φύση

Διαδικτυακή εκδήλωση, 14 Δεκεμβρίου 2020

«Φύση & Προσβασιμότητα: Νέες προσεγγίσεις, τεχνικές και καλές πρακτικές από το έργο BIO2CARE»



Η δράση υλοποιείται στο πλαίσιο της Πράξης «Reinforcing protected areas capacity through an innovative methodology for sustainability», με κωδική ονομασία «BIO2CARE», η οποία εντάσσεται στο Πρόγραμμα Interreg V-A «Ελλάδα-Βουλγαρία 2014-2020» και συγχρηματοδοτείται από την Ευρωπαϊκή Ένωση και από εθνικούς πόρους των συμμετεχουσών χωρών

Ανοίγοντας τις πόρτες στη φύση για όλους

Η παροχή καλύτερης πρόσβασης στη φύση δε σημαίνει απαραίτητα... να την «τσιμεντώσουμε»!

Στην πραγματικότητα, οι προτεινόμενες **οδηγίες** για «υπαίθριους χώρους» παρέχουν μεγάλη ενσωματωμένη ευελιξία, ώστε να διασφαλιστεί ότι η προσβασιμότητα ισορροπεί με την προστασία περιβαλλοντικών, ιστορικών και πολιτιστικών χαρακτηριστικών

Σε ορισμένες περιπτώσεις, η παροχή εύλογης πρόσβασης - όπως γεφυρώσεις πάνω από έλη - μπορεί ακόμη και να σημαίνει καλύτερη προστασία για εύθραυστα οικοσυστήματα



Ανοίγοντας τις πόρτες στη φύση για όλους

- Βελτίωση των οδεύσεων (επιφάνειες κίνησης)
- Βελτίωση κλίσεων και γεφυρώσεις
- Εγκατάσταση χειρολισθήρων και κιγκλιδωμάτων ασφαλείας
- Δημιουργία σταθμών ανάπαυλας
- Εγκατάσταση προσβάσιμων εξοπλισμών
- Δημιουργία θέσεων στάθμευσης ΑμεΑ
- Κατασκευή/βελτίωση προσβάσιμων WC

Design

- [Park and Trail Accessibility Design Guidelines, Malibu Parks, CA \(pdf 2.1 mb\)](#)
- [California State Parks Accessibility Guidelines \(pdf 7.1 mb\)](#)
- [Boardwalks for accessible trails and nature walks: photo gallery](#)
- [Trail Design Charette analyzes accessibility](#)
- [Off-highway vehicle barrier design to allow access to wheelchairs and mobility device](#)
- [Combination Wheelchair/Horse Accessible Gates Assessment and the Trail Environment, Beneficial Designs \(pdf 3.1 mb\)](#)
- [Trail surfaces: what do I need to know now \(pdf 524 kb\)](#)
- [Soil Stabilizers On Universally Accessible Trails](#)
- [Surfaces for accessible trails: tips and definitions](#)
- [Accessible Exterior Surfaces: testing and objective measures of firmness and stability](#)
- [Engineered Wood Fiber Surfaces Improve Accessibility for trails and playgrounds](#)
- [Improving Engineered Wood Fiber Surfaces for Accessible Playgrounds \(pdf 816 kb\)](#)
- [Forest Service Accessibility Guidebook on Outdoor Recreation and Trails](#)
- [Accessible Trail Design and Specifications: from Virginia Greenways and Trails Toolbox](#)
- [Shoreline Signs: Public Access Signage Guidelines; from SF Bay Conservation & Development Commission \(pdf 3.9 mb\)](#)
- [Accessible trail routes to beaches and fishing areas: photo gallery](#)
- [Guidelines for Handling Pedestrians in Temporary Traffic Control Areas](#)
- [Designing Sidewalks and Trails for Access](#)
- [Draft guidelines for sidewalks, street crossings, and related pedestrian facilities](#)
- [Accessible recreation facilities benefit everyone](#)
- [Disabled sportsmen find freedom on ATVs](#)

Ανοίγοντας τις πόρτες στη φύση για όλους

- Βελτίωση της προσβασιμότητας στα κέντρα πληροφόρησης
- Βελτίωση της πρόσβασης σε κιόσκια, καταστρώματα και παρατηρητήρια
- Κατασκευή προσβάσιμων σημείων θέασης και δραστηριοτήτων
- Προσβάσιμη πληροφόρηση, έντυπα, websites, κ.λπ.
- Σχεδιασμός & προβλέψεις για την αντιμετώπιση έκτακτων περιπτώσεων

Design

- [Park and Trail Accessibility Design Guidelines, Malibu Parks, CA \(pdf 2.1 mb\)](#)
- [California State Parks Accessibility Guidelines \(pdf 7.1 mb\)](#)
- [Boardwalks for accessible trails and nature walks: photo gallery](#)
- [Trail Design Charette analyzes accessibility](#)
- [Off-highway vehicle barrier design to allow access to wheelchairs and mobility device](#)
- [Combination Wheelchair/Horse Accessible Gates](#)
- [Assessment and the Trail Environment, Beneficial Designs \(pdf 3.1 mb\)](#)
- [Trail surfaces: what do I need to know now \(pdf 524 kb\)](#)
- [Soil Stabilizers On Universally Accessible Trails](#)
- [Surfaces for accessible trails: tips and definitions](#)
- [Accessible Exterior Surfaces: testing and objective measures of firmness and stability](#)
- [Engineered Wood Fiber Surfaces Improve Accessibility for trails and playgrounds](#)
- [Improving Engineered Wood Fiber Surfaces for Accessible Playgrounds \(pdf 816 kb\)](#)
- [Forest Service Accessibility Guidebook on Outdoor Recreation and Trails](#)
- [Accessible Trail Design and Specifications: from Virginia Greenways and Trails Toolbox](#)
- [Shoreline Signs: Public Access Signage Guidelines; from SF Bay Conservation & Development Commission \(pdf 3.9 mb\)](#)
- [Accessible trail routes to beaches and fishing areas: photo gallery](#)
- [Guidelines for Handling Pedestrians in Temporary Traffic Control Areas](#)
- [Designing Sidewalks and Trails for Access](#)
- [Draft guidelines for sidewalks, street crossings, and related pedestrian facilities](#)
- [Accessible recreation facilities benefit everyone](#)
- [Disabled sportsmen find freedom on ATVs](#)

ΕΡΓΟ

**REINFORCING PROTECTED AREAS CAPACITY THROUGH
AN INOVATIVE METHODOLOGY FOR SUSTAINABILITY**

Το Έργο συγχρηματοδοτείται από την Ευρωπαϊκή Ένωση και από
εθνικούς πόρους των χωρών που συμμετέχουν στο Πρόγραμμα



ΕΘΝΙΚΗ ΣΥΝΔΕΣΗ
ΑΤΟΜΩΝ ΜΕ ΑΝΑΠΗΡΙΑ

**Οδηγός για
Προσβάσιμες Διαδρομές στη Φύση**

Κατευθυντήριες γραμμές σχεδίασης και σύστημα αξιολόγησης



ΦΩΤΟΓΡΑΦΙΑ: ΠΑΡΑΠΟΤΑΜΙΟ ΛΑΣΟΣ, ΠΟΤΑΜΟΣ ΝΕΣΤΟΣ (CREDITS: ΔΗΜΟΣ ΝΕΣΤΟΥ)

ΠΡΩΤΟ ΜΕΡΟΣ

Κατευθυντήριες γραμμές σχεδίασης
προσβάσιμων διαδρομών στη φύση

<https://bio2care.eu/storage/app/uploads/public/5da/ef7/7d8/5daef77d8981e728825650.pdf>

B. Προσβάσιμη οικοδιαδρομή

B1 Μονοπάτια

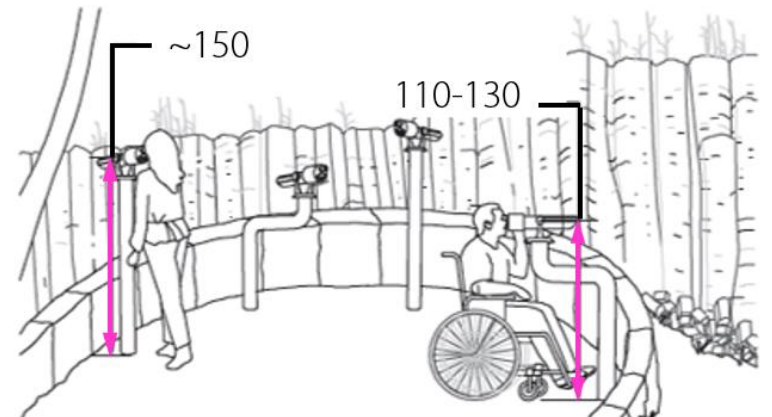
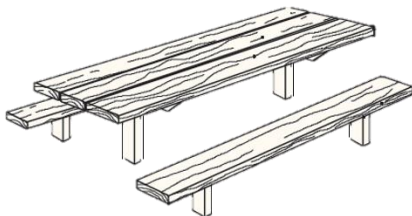

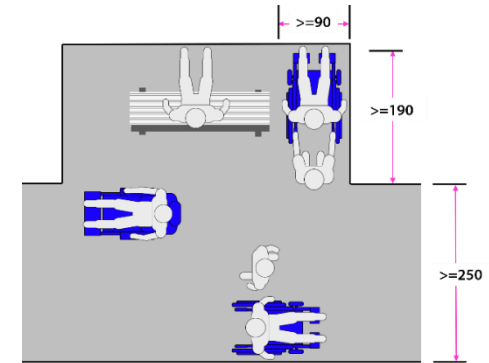
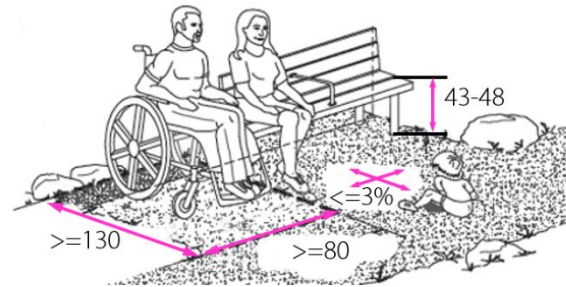
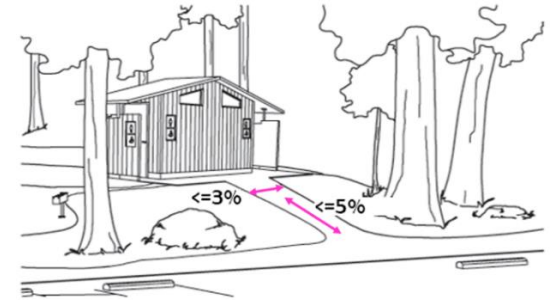
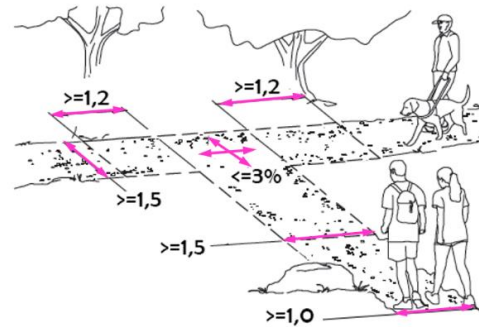
B2 Χώροι ανάπαυσης

B3 Χώροι ελιγμών

B4 Χώροι θέασης

B5 Χώροι αναψυχής

B6 Εξοπλισμοί



Γ. Εξυπηρετήσεις

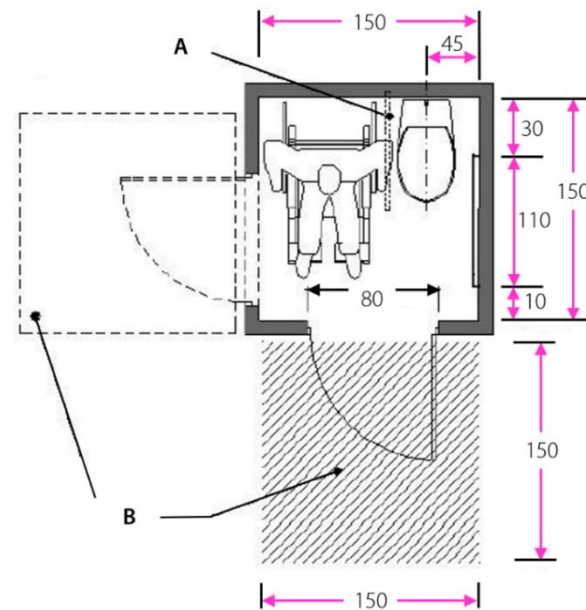

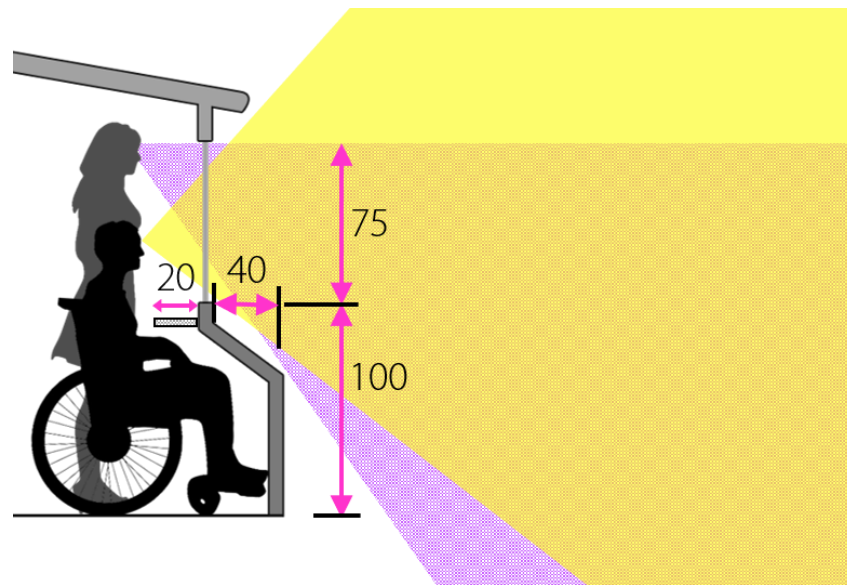
Γ1 Παρατηρητήρια

Γ2 Κέντρα υποδοχής, ενημέρωσης, πληροφόρησης

Γ3 Χώροι στάθμευσης

Γ3 Στάσεις λεωφορείων

Γ3 Χώροι υγιεινής



Δ. Σήμανση

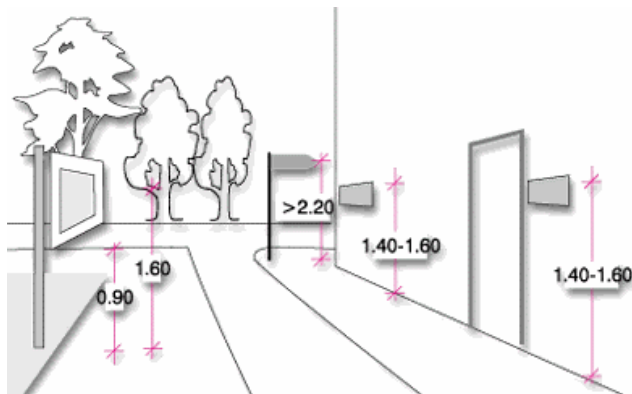
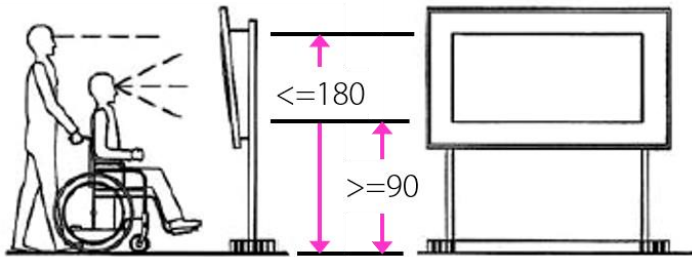

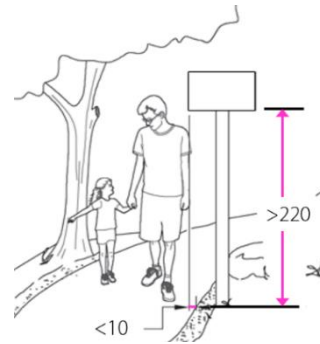
Δ1 Γενικά

Δ2 Κατευθυντήρια σήμανση

Δ3 Σήμανση προσβασιμότητας

Δ4 Σήμανση ενημέρωσης επισκεπτών

Δ5 Σήμανση ερμηνείας περιβάλλοντος



INTERREG V-A COOPERATION PROGRAMME

GREECE – BULGARIA 2014 – 2020

Reinforcing Protected Areas Capacity through an Innovative
Methodology for Sustainability

– **BIO2CARE** –
(Reg. No: 1890)

WP4

Deliverable 4.4.2

**Παραδείγματα καλών πρακτικών στη δημιουργία
μονοπατιών/διαδρομών φύσης για ΑΜΕΑ**

ΚΑΛΕΣ ΠΡΑΚΤΙΚΕΣ

Υπάρχουν πλέον πολλές!

Και στην Ελλάδα...

<https://bio2care.eu/el/results/25/paradeigmata-kalwn-praktikwn-sth-dhmiourgia-monopatiwndiadromwn-fyshs-gia-amea>



Υγρότοπος Βραυρώνας, Αττική





| | | | |
|--|--|---|--|
| <p>Le site est inscrit au titre des sites classés de la commune de Luchon. Il est classé en tant que site de la commune de Luchon. Le site est inscrit au titre des sites classés de la commune de Luchon. Il est classé en tant que site de la commune de Luchon.</p> | <p>Le site est inscrit au titre des sites classés de la commune de Luchon. Il est classé en tant que site de la commune de Luchon. Le site est inscrit au titre des sites classés de la commune de Luchon. Il est classé en tant que site de la commune de Luchon.</p> | <p>Cinclus pallasii Mouche à eau Poisson de la commune de Luchon</p> <p>Salmo trutta Truite Poisson de la commune de Luchon</p> | |
|--|--|---|--|

Εθνικός Δρυμός Πυρηναίων, Γαλλία (www.pyrenees-parcnational.fr)



Εθνικό Πάρκο Eifel, Γερμανία (www.nationalpark-eifel.de)



Εθνικό Πάρκο Eifel, Γερμανία (www.nationalpark-eifel.de)



Εθνικός Δρυμός Δολομιτών, Ιταλία (www.dolomitiunesco.info)

Μονοπάτια προσβάσιμου τουρισμού κληρονομιάς

Το έργο, προϋπολογισμού 1,29 εκατ. ευρώ, εντάσσεται στο πλαίσιο του INTERREG V-A «Ελλάδα – Βουλγαρία 2014 – 2020».

Κύριος στόχος: Να επιτευχθεί η πλήρης προσβασιμότητα για τα άτομα με αναπηρία σε υποδομές και υπηρεσίες φυσικής και πολιτιστικής κληρονομιάς



Προσβάσιμος τουρισμός

Υλοποιείται στο πλαίσιο του προγράμματος Interreg-IPA CBC Greece-Albania, με συνολικό προϋπολογισμό €601.279,10.

Κύριος στόχος: Η υποστήριξη της ανάπτυξης του προσβάσιμου τουρισμού στη διασυνοριακή περιοχή Ελλάδας-Αλβανίας και η εδραίωση της περιοχής ως διεθνή προορισμό προσβάσιμου τουρισμού για άτομα της τρίτης ηλικίας, για άτομα με αναπηρία και γενικά για άτομα με μειωμένη κινητικότητα και τις οικογένειές τους.

Interreg
Greece-Bulgaria
BIO2CARE



EUROPEAN UNION

**REINFORCING PROTECTED
AREAS CAPACITY THROUGH AN
INNOVATIVE METHODOLOGY
FOR SUSTAINABILITY**

ΕΤΑΙΡΟΙ ΤΟΥ ΕΡΓΟΥ



Πληροφορίες: www.bio2care.eu

Το Έργο συγχρηματοδοτείται από την Ευρωπαϊκή Ένωση και από εθνικούς πόρους των συμμετεχουσών χωρών