

*Green Pyrenees
Slow Tourism*

Interreg
POCTEFA
GPS Tourism



Etape 3

Plan d'actions pour chaque territoire, ciblant les actions à mettre en œuvre prioritairement sur la mobilité touristique

ANNEXE:

Fiche analyse-diagnose complète des 5 territoires, résultat des sessions de travail

- o Pallars Jussà
- o Pallars Sobirà
- o Parc Naturel Régional Pyrénées Catalanes
- o Vallée de l'Agly
- o Pyrénées Vallées des Gaves

FICHA DE TERRITORIO-PALLARS JUSSÀ

ÍNDICE

1. LOCALIZACIÓN GEOGRÁFICA

2. DESCRIPCIÓN DEL TERRITORIO

3. INFRAESTRUCTURAS.

- COMO LLEGAR
- COMO LLEGAR HASTA EL ALOJAMIENTO
- COMO MOVERSE

4. ESTRUCTURA TURÍSTICA. QUE HACER

- Estructura del alojamiento
- Principales recursos turísticos
- Equipamientos para los visitantes
- Servicios para los visitantes

5. PROMOCIÓN TURÍSTICA

- Entidades responsables de la promoción turística
- Entidades y asociaciones relacionadas con la actividad turística (planificación-promoción, asociaciones empresariales, otros agentes)
- Principales elementos promocionales (web, folletos, guías...)
- Presencia de la movilidad turística sostenible en los elementos promocionales (complementario al anterior)

1. LOCALIZACIÓN GEOGRÁFICA (PRESENTACIÓN)

1.1. Mapa de ubicación del territorio

Mapa/mapas de ubicación	Link online (si procede)
 <p>Mapa de ubicación del territorio de Pallars Jussà, mostrando municipios como la Torre de Capdella, Sarroca de Bellera, Senterada, la Pobla de Segur, el Pont de Claverol, Saiàs de Pallars, Talam de Tremp, Abella de la Conca, Guàrdia de Tremp, Gavet de la Conca, Isona, Sant Esteve de la Sarga y Llimiana.</p>	
<p>Mapa Servicios Turísticos 2017</p>	<p>http://www.pallarsjussa.net/sites/default/files/mapa_serveis_pallars_jussa_2017_-_cara_0.pdf</p>
<p>Mapa de senderismo</p>	<p>http://pallarsjussa.net/sites/default/files/senders_pallars_jussa_-_maig_2017_-_small_2.pdf</p>
<p>Mapa Dossier Profesional 2018 – Página 11</p>	<p>http://pallarsjussa.net/sites/default/files/dossier_professional_2018_cast.pdf</p>

1.2. Texto de presentación

Texto de presentación. Aproximadamente ½ página

Nuestra comarca se encuentra situada entre la Plana de Lleida y los Pirineos, y se caracteriza por los grandes contrastes que se pueden encontrar, desde paisajes mediterráneos hasta paisajes de alta montaña.

Estos paisajes, han conservado huellas de su pasado desde hace millones de años, hasta la actualidad: podrá observar el legado de la presencia de los dinosaurios, los rituales funerarios a través de los sepulcros megalíticos, la llegada de los romanos y su expansión, el patrimonio monumental de castillos, iglesias románicas o villas cerradas que se fueron creando en la Edad Media, cuando el Pallars Jussà se convirtió en un territorio de frontera.

Pero el Pallars Jussà también es tradición y memoria, donde aún hoy en día se celebran tradiciones ancestrales como las bajadas de Fallas, la bajada de los Raiers en el Noguera Pallaresa o se organizan las ferias de ganado que tan importantes fueron en el pasado.

La gastronomía es otra muestra de esta tradición, con unos productos que han conservado lo mejor del pasado, y que se han innovado para adaptarse a los nuevos tiempos.

Paisajes donde las piedras nos hablan, y donde el agua es una de las protagonistas, acompañándonos por gran parte de la comarca y dándonos unas postales excelentes con los embalses, lagos y ríos de la comarca. Esta generosidad en el agua, transformó la comarca, y hoy en día podemos observar todo el patrimonio hidroeléctrico que se derivó de todo este aprovechamiento de los recursos hídricos.

<http://pallarsjussa.net/es/la-comarca>

2. DESCRIPCIÓN DEL TERRITORIO

- Entorno geográfico y principales áreas geográficas de interés

Texto entorno geográfico
<p>El Pallars Jussà es una comarca situada al noroeste de Cataluña, en medio del Prepirineo. Su orografía combina la última gran llanura antes de llegar al Pirineo con zonas montañosas al sur, este y oeste, y de alta montaña al norte. ⁱ</p> <p>Situada a medio camino entre las cumbres más altas del Pirineo Catalán y la Plana de Lleida, si hay un adjetivo que caracteriza a la comarca del Pallars Jussà, es el contraste y añadiendo, además, que éstas son unas tierras y unos paisajes genuinos y con carácter. Los contrastes se deben a una variedad de paisajes que nos permiten visitar desde llanos agrícolas hasta intensos bosques, precipicios audaces, alta montaña, como las que forman parte del Parque Nacional d'Aigüestortes y Estany de Sant Maurici, lagos de origen glacial o cárstico y los ríos impetuosos que han ido abriendo caminos por estas tierras. Estos paisajes acogen una flora y una fauna rica y diversa, en la que las aves carroñeras y rapaces tienen un lugar destacado. ⁱⁱ</p>

Si se prefiere:

Lista de las 5-10 áreas/elementos geográficos más identificables: macizos, valles, ríos, lagos	Observaciones ⁱⁱⁱ
<p>Sierra del Montsec</p> <p>Desfiladero de Mont-rebei</p> <p>Desfiladero de Terradets</p>	<p>Tierras ásperas, con una vegetación formada por robles carrasqueños, garrigas, bojedales, prados de junquillos y pastos. También se pueden observar aves rapaces y carroñeras como el buitre, el alimoche, el águila real y el quebrantahuesos.</p> <p>Los ríos constituyen un eje que concentra especies de aves migratorias como las grullas, y mamíferos como los zorros, la garduña, el tejón, el ciervo, el corzo, el gamo o el jabalí.</p> <p>El desfiladero de Mont-rebei ha sido declarado refugio de fauna salvaje. Es el único desfiladero de Cataluña que se mantiene prácticamente virgen y que se puede recorrer por un antiguo camino de herradura.</p>
<p>Lagos de Basturs - Cuenca de Tremp</p>	<p>Los lagos de Basturs son una de las escasas surgencias kársticas de Cataluña. En sus aguas, de alto contenido en cal, viven especies vegetales y animales que no se encuentran en otros espacios acuáticos de nuestro país. Se trata de un ecosistema singular y muy frágil,</p>

	<p>protegido por el Plan de Espacios de Interés Natural de Cataluña. Encontrareis habilitada una zona de paseo que permite una agradable visita libre al entorno y a un punto de observación de aves. Ocupa un espacio de casi 37 hectáreas. Actualmente consta de dos estanques bien constituidos: uno de forma casi circular, más grande, con la cubeta cónica, y otro más pequeño (Lago Chico), situado al noroeste del primero.</p>
La Terreta y Sierra de Sant Gervàs	<p>La Terreta es una gran depresión pre-pirenaica que tiene como eje vertebrador el río Noguera Ribagorzana que divide históricamente Aragón y Cataluña.</p> <p>Este lugar es especial para la observación de la fauna, sobre todo de las aves carroñeras y rapaces.</p>
Sierra de Boumort	<p>La Reserva Nacional de Caza de Boumort cubre 13.097ha situadas en un conjunto de sierras transversales del Prepirineo catalán occidental, a caballo entre las comarcas del Pallars Jussà, Pallars Sobirà y Alt Urgell.</p> <p>Visitar este espacio creado en 1991 es una oportunidad excepcional para disfrutar de su fabulosa biodiversidad vegetal y faunística. Especialmente atractiva es la berrea del ciervo, a principios de otoño, cuando los machos se disputan a las hembras.</p> <p>Es el único lugar de Europa donde nidifican y pueden observarse las cuatro especies de buitres del continente.</p> <p>http://www.pallarsjussa.net/es/vive-la-naturaleza/sierra-de-boumort</p>
Desfiladero de Collegats	<p>Paso natural entre el Pallars Jussà y el Sobirà, el desfiladero de Collegats con una longitud de 5km es una estrecha rendija abierta entre altas paredes de roca, por donde la Noguera Pallaresa se abre camino hacia el sur. Su símbolo por excelencia es la Platería, una surgencia de agua en la pared de roca que ha formado travertinos de formas particulares que inspiraron tanto el poeta Maragall como el arquitecto Gaudí.</p> <p>El desfiladero de Collegats, juntamente con los Rocs de Queralt, forma parte del espacio natural de Noguera Pallaresa - Collegats, o Collegats - Queralt, dentro del Plan de Espacios de Interés Natural (PEIN) y de la Red Natura 2000.</p> <p>Los Rocs de Queralt tienen una tonalidad rojiza porque están formados por conglomerados de origen continental, ricos en óxido de hierro.</p>

<p>Vall Fosca</p>	<p>Situado en el corazón del Pirineo de Lleida, constituye la representación más genuina de la alta montaña y es único por la majestuosidad de sus paisajes y por la riqueza de la flora y la fauna que alberga. El parque está sembrado de abetos y bosques de pino negro centenarios y lo riegan casi 200 lagos de alta montaña, donde encuentran refugio la gamuza, el urogallo, la marmota y el mítico quebrantahuesos.</p> <p>Las rutas por Aigüestortes son múltiples, se pueden hacer a pie, en bicicleta o en 4x4, en verano o en invierno, de todas las dificultades y en algunos casos están adaptadas para personas con movilidad reducida.</p> <p>La Vall Fosca, pórtico de entrada a la parte sur del único Parque Nacional de Cataluña, comprende una serie de pequeños pueblos que conservan todo su encanto tradicional.</p>
<p>Valle de Manyanet</p>	<p>Situado en el noroeste de la comarca, corresponde al municipio de Sarroca de Bellera. El Estanque de Manyanet a 2450m de altitud está rodeado de prados, canteras de granito y riachuelos.</p> <p>Hábitat natural de yeguas, vacas y corderos. Su orografía abierta solo hacia al sur, la han condenado al olvido, pero también la han convertido en un paraje ideal de senderistas a la búsqueda de la tranquilidad, la paz y el silencio.</p>
<p>Embalse de Terradets</p>	<p>Situado al pie de la sierra del Montsec, se extiende desde la llanura de la Conca de Tremp hasta el interior del desfiladero de Terradets.</p> <p>A su alrededor, comienzan diferentes rutas para descubrir una fauna y una flora autóctonas de gran variedad y riqueza. Sus aguas tranquilas y casi siempre al mismo nivel, hacen que parezca mucho más un lago natural que un embalse. Se pueden realizar diferentes actividades náuticas y visitas culturales en su entorno.</p>
<p>Embalse de Sant Antoni</p>	<p>Fue construido entre 1913 y 1916 por la empresa conocida como "La Canadiense", al paso del río Noguera Pallaresa. En aquel momento fue la presa de retención de agua más grande de Europa y la cuarta del mundo. Actualmente es la superficie de agua dulce en profundidad más grande de Cataluña.</p> <p>El nombre le viene dado de la ermita de San Antonio de Susterris, la cual quedó sumergida bajo las aguas y en la actualidad, cuando el embalse está muy bajo, aun se puede ver la punta del campanario.</p>

	<p>Ideal para practicar todo tipo de deportes náuticos y para disfrutar de la tranquilidad de las playas y las calas que podemos encontrar, muchas de las cuales accesibles solamente en barco. En su entorno se pueden realizar numerosas rutas de senderismo y BTT. Todas estas rutas están señalizadas, informando al turista o el visitante de la duración, del desnivel y de la dificultad del recorrido.</p>
<p>Río Noguera Pallaresa</p>	<p>El río Noguera Pallaresa nace en Pla de Beret, en el valle de Arán, a pocos metros del nacimiento del río Garona. A diferencia de su río hermano, que se dirige hacia el océano Atlántico, el Noguera Pallaresa se dirige hacia al sur, y atraviesa los Pallars, primero el Pallars Sobirà, y tras atravesar el congosto de Collegats, el Pallars Jussà. En este punto se le une el río Flamisell tras pasar La Pobla de Segur.</p> <p>El Noguera Pallaresa es históricamente el eje de comunicación principal y alrededor del cual se articula la vida de estas comarcas. Desemboca en la orilla derecha del Segre pocos kilómetros tras abandonar las comarcas que le dan nombre, por el desfiladero de Terradets, que atraviesa la sierra del Montsec, justo antes de llegar al embalse de Camarasa (en la comarca de La Noguera, en la provincia de Lérida). Tiene 154 kilómetros de longitud.</p>
<p>Río Flamicell</p>	<p>Nace en el municipio de La Torre de Cabdella, y recibe las aguas de los diferentes lagos pirenaicos de la región (Tort, Mar, Gento, Colomina, Sallente, etc.), una de las zonas lacustres más remarcables de Europa.</p> <p>Transcurre por la Vall Fosca, pasa por Cabdella, Espui, la Torre de Cabdella, la Pobleta de Bellveí y Senterada y desemboca al río Noguera Pallaresa a su paso por La Pobla de Segur.</p> <p>Sus características hidrológicas lo convierten en uno de los ríos más idóneos del país para su aprovechamiento de cara a la producción de energía hidroeléctrica. Des del año 1914, fue equipado para la producción de electricidad: 56.500 kW. de potencia, distribuidos en cuatro centrales: Cabdella, Molinos, la Plana y la Pobla de Segur.</p>

- Habitantes

Número de habitantes	Observaciones
13.280 habitantes (datos de 2017) <small>iv</small>	Representa aproximadamente el 18% del total de la población de l'Alt Pirineu i Aran. Los principales municipios son Tremp, la Pobla del Segur e Isona i Conca Dellà. Estos tres municipios concentran el 75% de la población total de la comarca, que en definitiva, se concentra alrededor del río Noguera Pallaresa y al este. La dispersión territorial aun es más evidente si se observa la existencia de hasta 115 núcleos de población que concentran solo el 10% del conjunto.

- Núcleos de población más importantes
 Pueblos/ciudades más importantes, en cuanto a población.
 Incluir también si hay alguno que turísticamente sea muy famoso aunque tenga poca población.

Nombre del pueblo/ciudad	Habitantes (datos 2017)	Observaciones
Tremp	5.906 hab.	Capital de la comarca
La Pobla de Segur	2.949 hab.	
Isona i Conca Dellà	1027 hab.	
La Torre de Capdella (Vall Fosca)	754 hab.	Municipio con marca turística propia, integrado por 19 pequeños pueblos. Es la entrada sur al Parque Nacional de Aigüestortes i Estany de St. Maurici.

3. INFRAESTRUCTURAS

- COMO LLEGAR :
Infraestructuras de movilidad turística (accesos en tren, autobús, redes de carreteras, co-voiturage...)

Tipo de transporte	Acceso directo al territorio	Observaciones, referencias web
TREN	SI, estaciones de Cellers-Llimiana, Guàrdia de Tremp, Palau de Noguera, Tremp, Salàs de Pallars y La Pobla de Segur.	<p>Principal medio de transporte colectivo de la comarca. Enlaza en Lleida con los trenes de alta velocidad dirección Barcelona y Madrid.</p> <p>Línea tren interés turístico que comparte el uso habitual y el turístico. Tren panorámico. http://www.trendelsllacs.cat/</p> <p>Inauguración nuevos servicios Julio 2016.</p> <p>Como medida de fomento del transporte público y para aumentar la utilidad de la red, hay un sistema combinado de autobús y tren, que por un lado ofrece un mayor número de paradas y extiende la línea más allá de la Pobla de Segur, continuando el eje norte-sur hacia el Pallars Sobirà.</p>
AUTOBÚS	SI	<p>Su uso se ha visto reducido debido al incremento de las frecuencias del tren en conexión con Lleida. Principal medio de transporte en conexión con Barcelona.</p> <p>www.alsa.es</p> <p>Conexión con el Pallars Sobirà (línea Lleida/Barcelona – València d'Àneu)</p> <p>Bus del Parc: http://parcsnaturals.gencat.cat/oc/detalls/Noticia/20180529_bus</p>

TAXIS	SI	<p>Es una opción que utiliza la población residente. Existen las siguientes asociaciones: Associació de Taxistes del Pirineu (incluye taxistas del Pallars Jussà, Pallars Sobirà, Alt Urgell, Alta Ribagorça y Cerdanya), Associació Taxis Lleida (incluye taxistas del Pallars Jussà, Pallars Sobirà, Alt Urgell, Alta Ribagorça y Cerdanya).</p> <p>http://apataxilleida.com</p> <p>No todos están asociados, hay taxistas que van por libre. También a la demanda y solo para residentes, están disponibles 15 líneas que dan servicio a los núcleos de población más aislados en días prefijados con itinerario, horario y puntos de recogida establecidos y que permiten el desplazamiento a los mercados, al médico o al hospital.</p>
COCHE COMPARTIDO	SI	<p>Incipiente www.blablacar.es</p> <p>Conecta con Barcelona y Lleida</p> <p>Página de Facebook : "Transporta't al Pallars Jussà" - Conecta con Barcelona.</p>
AVIÓN	NO	<p>Aeropuertos más cercanos: Barcelona (186 Km – 2.20min en coche). El aeropuerto de Lleida-Alguaire a 80 Km solo es utilizado por algunos vuelos chárter.</p> <p>Desde el aeropuerto de Barcelona se puede enlazar con tren/autobús/taxi y llegar al territorio.</p>

Carreteras principales de acceso	Origen/destino	Observaciones
C-13	Lleida – Esterrí d'Àneu	Carretera que atraviesa la comarca de sur a norte siguiendo el curso del río Noguera Pallaresa.
C-14 + C-1412	Eje Tarragona - Andorra	Una de las vías de acceso des de Barcelona a través de la A2 enlazando con la C-14.
N260	Eje Pirenaico	Carretera que atraviesa los Pirineos. Conecta la comarca con el Pallars Sobirà, l'Alta Ribagorça y l'Alt Urgell.



- COMO LLEGAR HASTA EL ALOJAMIENTO

Tipo de transporte	Observaciones, referencias web
TREN	Algunos alojamientos de Tremp y La Pobla de Segur. http://www.trendelsllacs.cat/ El resto necesitan del servicio de autobús o taxi.
AUTOBÚS	www.alsa.es Las líneas de autobús comunican los municipios de la comarca entre sí y con otras poblaciones del entorno. No hay suficiente información turística agrupada de las posibles conexiones con los pueblos más aislados.
TAXI	Es el principal transporte recomendado por los alojamientos. http://www.pallarsjussa.net/es/informacion/transporte-publico - relación de taxis de cada municipio.
ALOJAMIENTO QUE DISPONE DE MEDIOS PROPIOS	No se conocen alojamientos que dispongan de este servicio.



Mapa del transporte por autobús

- COMO MOVERSE:**
 Infraestructuras de movilidad turística (redes de senderismo, cicloturismo, BTT, a caballo, movilidad fluvial, esquí...)
 Equipamientos y servicios públicos adaptados a la movilidad (empresas de alquiler de bicicletas...).

Tipo de transporte	Observaciones Indicar en qué productos se utiliza o puede utilizarse este tipo de transporte (añadir filas si hace falta)	Link web
TREN	No está en mente la utilización conjunta de la línea de tren con los itinerarios de senderismo, bicicleta y kayak.	http://www.trendelsllacs.cat/
AUTOBÚS	<p>No está en mente la utilización conjunta y no hay suficiente información de las posibilidades de transporte entre poblaciones y entre puntos de interés turístico.</p> <p>Se está reclamando la ampliación del servicio de la línea de autobús que rodea el Parque Nacional d'Aigüestortes i Estany de Sant Maurici (Bus del Parc) que actualmente solo cubre el itinerario por la parte norte entre el Vall de Boí y Espot.</p> <p>En 2019 se realizará una prueba piloto para ampliar el servicio por la parte sur, y que llegue hasta la Vall Fosca, como puerta de entrada sur del Parque.</p> <p>Circula del 21/06 al 30/09.</p>	<p>www.alsa.es http://parcsnaturals.gencat.cat/oc/detalls/Noticia/20180529_bus</p>
TAXIS	Hay empresas que ofrecen productos turísticos. Ejemplo: Visitas a la Sierra de Boumort, al desfiladero de Mont-rebei, Collegats, etc.	<p>http://www.rutas4x4ignasi.com http://serraboumort.com/</p>
VEHICULOS ALQUILER	No hay ninguna empresa de alquiler de coches o motos.	
OTROS	La mayor parte de empresas de actividades tienen transporte propio para sus clientes.	
TELEFÉRICO		http://www.vallfosca.net/es/cosas-para-hacer-y-ver/teleferico/

Tipo de actividad	Referencias (redes de itinerarios de promoción pública y/o privada)	Kms	Link	Numero practicantes (aprox.)	Observaciones / Empresas proveedoras de servicios
SENDERISMO	Red de senderos del Pallars Jussà	400km – 57 itinerarios	http://www.pallarsjussa.net/ca/que-fer/camins-del-jussa		Gestión y mantenimiento por parte del Consell Comarcal. Diversas empresas y guías ofrecen servicios de acompañamiento. Empresas: Guies Vall Fosca Piolet Xperience Piritrek Sidarta Gallego Solis Territorium Amaroq Explorers
	Red de senderos de la Vall Fosca	19 itinerarios	http://www.vallfosca.net/wp-content/files_mf/14018086962pag_baixa.pdf		Gestión y mantenimiento por el Ayuntamiento de Torre de Capdella. Están integrados en la Red de senderos del Pallars Jussà
	Itinerarios Collegats Viu i Respira	5 itinerarios	http://www.lapobladesegur.cat/sites/default/files/basic_page/mapa_collegats1.pdf		Mapa de senderos de iniciativa del Ayuntamiento de la Pobla de Segur.
	El Cinquè Llac	105km	www.elcinquellac.com	155 pax año 2015 + 15% aprox. senderistas libres	Ruta circular de 5 noches promovida por una asociación de empresas de la comarca. Comercializa agencia de viajes Pirineu Emoció.

	Senderos GR	4 itinerarios	http://senders.feec.cat/senders-gr		4 itinerarios GR promovidos por la FEEC transcurren por la comarca del Pallars Jussà. Estos son: GR11-20, GR1, GR1-4 y GR3
	Camins Vius d'Aigüestortes	1 itinerario	http://www.caminsvius.com/es/ruta/		Ruta que recorre de manera circular el Parc Nacional d'Aigüestortes i Estany de Sant Maurici y que pasa por la Vall Fosca Coincide parte de su recorrido con el GR11-20.
	El camí	1 itinerario	http://www.elcami.cat		"El Camí" es una ruta de senderismo cultural que, con un trazado continuo y señalizado, enlaza caminos y rutas existentes de todas las comarcas y islas de habla catalana, permitiéndote conocer vivencialmente la cultura, la historia, el paisaje y las gentes de cada tierra.
	Camins de Talarn	19'7km - 6 itinerarios			Senderos que promueve el Ayuntamiento de Talarn que transcurren por su municipio.
CICLOTURISMO	7 rutas de senderismo adaptadas también para cicloturismo		http://pallarsjussa.net/sites/default/files/senders_pallars_jussa_-_maig_2017_-_small_2.pdf http://www.pallarsjussa.net/ca/que-fer/vorejant-sant-		<p>Algunas de las rutas de senderismo también son aptas para las bicicletas. También algunas carreteras locales tranquilas pueden ser buenas rutas de cicloturismo.</p> <p>Se pueden alquilar las bicis en el Centro BTT Pallars Jussà situado en La Pobla de Segur.</p>

			antoni-de-la-pobla-de-segur-salas-de-pallars http://www.pallarsjussa.net/ca/que-fer/vorejant-terradets		
BTT	Centro BTT Pallars Jussà	11 rutas	http://www.pallarsjussa.net/ca/que-fer/centre-btt-pallars-jussa-0		Guies Vall Fosca Centro BTT Pallars Jussà situado en La Pobla de Segur
	Pedals de Foc		https://pedalsdefoc.com/		
	Transpirenaica		http://www.transpirinaica.com/		
CABALLO	El Cinquè Llac		www.elcinquellac.com		Agencia de Viajes Pirineu Emoció
	Hípica el valle de Manyanet		www.hipicavalldemanyanet.com		Centre Equitació Vall de Manyanet
MOVILIDAD FLUVIAL	Rafting en el desfiladero de Collegats				Las empresas que ofrecen este servicio son todas del Pallars Sobirà. Empresas: La Rafting Company Roc Roi Rafting Llavorsí Yeti Emotions Aiguadició Rubber River Rafting Pallars Rafting Catalunya

	Kayak en el desfiladero de Mont-rebei				<p>Las empresas que ofrecen este servicio son todas de la comarca de La Noguera o de Pont de Montanyana (Huesca).</p> <p>Empresas:</p> <p>Kayaking Mont-rebei Intrepid Kayaks Montsec Activa Zenith Aventura Mont-rebei Explora</p>
	Actividades acuáticas en el embalse de Sant Antoni				<p>Empresas:</p> <p>Piolet Xperience Alquiler Kayaks en el bar Xiringuito</p>
	Actividades acuáticas en el embalse de Terradets				<p>Empresas:</p> <p>Zenith Aventura H2O</p>
ESQUÍ DE MONTAÑA	Actividad residual concentrada solo en La Vall Fosca				<p>Empresas:</p> <p>Guies Vall Fosca</p>

4. ESTRUCTURA TURÍSTICA.

QUE HACER (teniendo en cuenta su relación con la movilidad sostenible).

- Estructura del alojamiento:

(Datos 2017)

Tipo de alojamiento	Número de establecimientos	Número de plazas	Link/links a webs en las que figura la relación	Observaciones (incluir el nombre de las asociaciones si las hay)
Hotel-hostal	18	707	http://www.idescat.cat/pub/?id=turall&n=6031&geo=com:25#Plegable=geo	GayFriendly (4), Accesible a personas discapacitadas (7)
Alojamiento rural (con servicios o alquiler íntegro)	62	492	http://www.idescat.cat/pub/?id=turall&n=6039&geo=com:25#Plegable=geo	Ecolabel (2), Calidad Ambiental (4), Accesible a personas discapacitadas (4), Espigues de turisme rural (16 establecimientos, que suman 43 espigas en total), Benvinguts senderistes (2)
Camping	5	1794	http://www.idescat.cat/pub/?id=turall&n=6036&geo=com:25#Plegable=geo	
Cabañas en los árboles u otros alojamientos singulares	0	0		No hay

Apartamentos	2	81	http://establimentsturistics.gencat.cat/rtcwebguies/AppJava/cercaEstabliments.do?pst=6&pg=0&lg=&marcaR=9&comarcaR=25&categoriaR=-1&retol=&idregistral=&placesMin=&placesMax=	
Albergues/casas de colonias	7	420	www.xanascat.cat	Plazas de Albergues y refugios de montaña en La Vall Fosca.
“Habitatges d’ús turístic”	131		http://establimentsturistics.gencat.cat/rtcwebguies/AppJava/cercaEstabliments.do?pst=5&pg=0&lg=&marcaR=9&comarcaR=25&zonaR=-1&categoriaR=-1&retol=&idregistral=&carreer=&placesMin=&placesMax=	

** La mayoría de alojamientos están asociados a APAT. Esta asociación engloba 34 alojamientos, 21 restaurantes, 18 productores y 21 empresas y equipamientos turísticos **

- Principales recursos turísticos:

Patrimonio natural (indicar 5 y valorar cada uno de 0 a 5. 5 corresponde a “masificación en determinados momentos”)

	NOMBRE DEL RECURSO	NIVEL DE USO	VALOR TURÍSTICO ACTUAL	VALOR TURÍSTICO POTENCIAL	Folletos/web específica / Observaciones
Natural 1.	Vall Fosca	Verano 4 Invierno 1	3	5	http://www.pallarsjussa.net/ca/viu-la-natura/vall-fosca-p-n-daiguestortes-i-estany-de-sant-maurici http://www.vallfosca.net/es/
Natural 2.	Mont-rebei	5	5	5	<p>En periodos puntuales está masificado. Deberían desestacionalizar la demanda.</p> <p>Pertenece a una fundación privada.</p> http://fundaciocatalunya-lapedrera.com/ca/content/espai-natura-congost-de-mont-rebei
Natural 3.	Collegats - Boumort	3	2	5	Lugar ideal para la escalada y para el senderismo.
Natural 4.	Embalses	2	2	5	<p>Utilizado mayoritariamente por la población local. Poco explotado turísticamente.</p> <p>El primero a escoger por su relación con el Tren</p>

Natural 5.	Montsec	3	3	5	http://www.pallarsjussa.net/ca/viu-la-natura/congost-de-terrads-montsec Lugar ideal para la práctica de senderismo, escalada y para el astroturismo. Reconocido y certificado como Destino Turístico y Reserva Starlight por el programa M&B de la UNESCO
------------	---------	---	---	---	--

Lista de otros recursos turísticos de patrimonio natural (sin valoración): Indicar perquè no están a la llista... quienes mancances

Natural 6. El valle de Manyanet (Dificultad para acceder al territorio con movilidad sostenible)

Natural 7. El valle de los Buitres (ídem)

Patrimonio cultural / histórico / artístico

(indicar 5 y valorar cada uno de 0 a 5. 5 corresponde a “masificación en determinados momentos”)

	NOMBRE DEL RECURSO	NIVEL DE USO	VALOR TURÍSTICO O ACTUAL	VALOR TURÍSTICO POTENCIAL	Folletos/web específica
Cultural 1.	Tren dels Llacs	5	5	5	http://www.trendellsllacs.cat/ El primero a escoger, en relación a la movilidad sostenible
Cultural 2.	Castillos de Frontera	2	4	5	http://www.pallarsjussa.net/ca/patrimoni-cultural/castells-de-frontera
Cultural 3.	Tiendas Museo de Salàs de Pallars	4	5	5	http://botiguesmuseusalas.cat/
Cultural 4.	Dinosaurios de Isona	3	2	5	http://www.parc-cretaci.com/
Cultural 5.	<i>Raiers</i> (almadieros) de la Pobla de Segur	2	3	4	http://www.elsraiers.cat/index.php?option=com_content&view=article&id=3&Itemid=4

Cultural 6. Fallas en la Pobla de Segur

Cultural 7. Románico de la Vall Fosca

- Equipamientos para los visitantes

(Valorar cada uno de 0 a 5. 5 corresponde a “masificación en determinados momentos”).
 Incluir los que se consideren de mayor interés.

	NOMBRE DEL EQUIPAMIENTO	Elemento de patrimonio asociado	Acceso con movilidad sostenible (tipo)	Valoración para incorporar a productos de movilidad sostenible	Folleto/link a webs específicas
Equipamiento 3	Epicentre	Toda la comarca	Tren, Bus, Taxi		http://www.pallarsjussa.net/es/epicentro
Equipamiento 2	CIAC – tiendas museo de Salas de Pallars	Tiendas Salas	Tren, Bus, Taxi		http://botiguesmuseusalas.cat/
Equipamiento 5	Museo Hidroeléctrico de la Vall Fosca	Vall Fosca	Bus, Taxi		http://www.vallfosca.net/ca/coses-per-fer-i-veure/museu-hidroelectric-de-cabdella/
Equipamiento 4	Museo de la Conca Dellà	Dinosaurios Isona/Geoparque	Bus, Taxi		http://www.parc-cretaci.com/
Equipamiento 7	Espacio Raier	Raiers la Pobla de Segur	Tren, Bus, Taxi		http://www.elsraiers.cat/index.php?option=com_content&view=article&id=3&Itemid=4
Equipamiento 8	Casal dels Voltors	Valle de los Buitres	NO		http://www.pallarsjussa.net/ca/que-fer/ruta-dels-voltors
Equipamiento 6	Masieta de Montrebei	Congost de Montrebei	NO		http://fundaciocatalunya-lapedrera.com/es/congost-de-montrebei/la-masieta

Equipamiento 1. Estación de Deporte y Naturaleza en el Pirineo (centro Catalizador de la oferta de la movilidad turística sostenible)

Equipamiento 9. Casa Bonifaci

Equipamiento 10 Central Hidroeléctrica de Talarn

Equipamiento 11 Casal Manyanet

Equipamiento 12 Torre de Bartra

Servicios para el visitante

(Valorar cada uno de 0 a 5. 5 corresponde a “masificación en determinados momentos”).

Ampliar la lista con los servicios que se consideren de interés para la creación de productos.

Alquiler de bicicletas, kayaks, visitas guiadas...	Nombre de la empresa /entidad organizadora	Elemento de patrimonio asociado	Acceso con movilidad sostenible (tipo)	Valoración para incorporar a productos de movilidad sostenible	Folletos/link a webs específicas
Servicio 1 Observación del cielo	Celistia Pirineus	Starlight	Depende		www.celistia.com
Servicio 2 Rutas guiadas geológicas y paleontológicas	Eureka SGN	Geoparque	Depende		http://eurekasgn.com/
Servicio 3 Parque de hierbas aromáticas	Parc de les Olors de Claverol	Natural Geoparque	No		www.parcdelesolors.com
Servicio 4 Rutas senderismo guiadas y actividades de aventura	Guies Vall Fosca	Natural Parque Nacional Geoparque			http://guiesvallfosca.com/ca/

Servicio 5 Embalse Sant Antoni	Piolet Xperience	Embalse Sant Antoni	Tren		www.pioletxperience.com
Servicio 6 Rutas senderismo históricas	Territorium	Natural Cultural	Depende		www.territorium.cat
Servicio 7 Paseos con carro de caballos	La Carreta	RNC Boumort Embalse Sant Antoni			www.lacarreta.cat

5. PROMOCIÓN TURÍSTICA

- Entidades responsables de la promoción turística.
- Entidades y asociaciones relacionadas con la actividad turística (planificación-promoción, asociaciones empresariales, otros agentes).

(Valorar cada entidad de 0 a 5, según su grado de posible interacción en la creación de productos)

	Nombre entidad	Público Privada Público-privada	Tareas que desarrolla	Valoración para trabajar en productos de movilidad sostenible	Página web
Entidad 1.	Consell Comarcal Pallars Jussà	Público	<p>Desde el Área de Turismo se trabaja para fomentar que el turismo sea un sector económico destacado en la comarca, desarrollando diferentes actividades y proyectos para consolidarlo.</p> <p>Algunas de las acciones que se llevan a cabo son:</p> <ul style="list-style-type: none"> - Atención y acogida de los visitantes. - Promoción turística - Consolidación del turismo en la comarca - Otros proyectos territoriales 	5	http://www.pallarsjussa.net/

Entidad 2.	Patronat de Turisme de la Diputació de Lleida – Marca “Ara Lleida”	Público	<p>El Patronato de Turismo de la Diputación de Lleida lleva más de veinticinco años promoviendo el turismo en las comarcas leridanas.</p> <p>La Diputación de Lleida apuesta por el turismo como nuevo sector estratégico de reactivación económica de las comarcas.</p>		http://www.aralleida.cat/
Entidad 3.	Agència Catalana de Turisme	Público	<p>El objetivo de la Agència Catalana de Turisme (ACT) es contribuir en la prosperidad de Catalunya y de su sector turístico, siendo su voz exterior y orientando la captación y satisfacción de un turismo con más valor añadido.</p> <p>El Plan de Acciones y Objetivos de 2017 tiene como ejes transversales de trabajo, consolidar el programa de marcas y sellos de la ACT, dar soporte a nuevos productos, mantener el liderazgo en la promoción on-line y en las redes sociales y promocionar el catálogo de servicios para ayudar a las empresas turísticas a comercializar sus servicios.</p>		http://act.gencat.cat

Entidad 4.	Marca Pirineus	Público	<p>Consortio para la promoción turística de los Pirineos formado por:</p> <p>Agencia Catalana de Turisme (Turisme de Catalunya)</p> <p>Diputació de Lleida (Ara Lleida)</p> <p>Pirineu de Girona</p> <p>Val d'Aran</p> <p>Diputació de Barcelona</p> <p>IDAPA</p> <p>Ajuntament de Barcelona (Barcelona Turisme)</p>		http://www.visitpirineus.com/
------------	----------------	---------	--	--	---

Entidad 4.	Asociación APAT	Privada	<p>Principal asociación turística de la comarca. Incluye empresas de alojamiento, restauradores, productores alimentarios y empresas de actividades entre otros.</p> <p>En el 2014 se inicia la colaboración entre la Associació de Professionals de l'àmbit turístics del Pallars Jussà (APAT) y la Associació de Residències de Cases de Pagès del Pallars Jussà para la realización de la campaña de promoción Vine al Pallars, Viu el Jussà.</p>	5	http://viujussa.cat/
Entidad 5.	<p>Asociación Marques de Pastor</p> <p>Casa Leonardo: Ecoturisme, Senderisme, Cicloturisme</p> <p>Pirineu emoció: Senderisme</p>	Privada	<p>Los alojamientos de turismo rural y la agencia comercializadora del producto El Cinquè Llac, Pirineu Emoció, se han unido para la gestión de la ruta, creando así la asociación Marques de Pastor.</p> <p>Sus fines son los siguientes:</p> <ul style="list-style-type: none"> - Recuperar patrimonio histórico y etnográfico relacionado con la vida pastoral. - Transmitir y comunicar los valores relacionados con los pastores. 	5	http://www.elcinquellac.com/es/proyecto/marcas-de-pastor/

			<ul style="list-style-type: none"> - Valorizar los antiguos caminos utilizados por los pastores, recuperarlos y rehabilitarlos. - Fomentar las economías locales mediante los productores tanto agroalimentarios como artesanales. 		
	Associació Geoparc Conca de Tremp – Montsec.				

Assistència a fires (CCPJ):

- FITUR
- Btravel
- STM (Lleida)
- Navartur (ocasional)
- Expovacaciones (ocasional)
- Fira de Mostres (ocasional)

- Principales elementos promocionales (relacionados con los recursos turísticos identificados)

Valorar cada elemento de 0 a 5, según su grado de utilización en la promoción de productos a generar
 Añadir las líneas que sean necesarias

Tipología	Título	Idiomas	Formato (online/offline)	Página web	Recursos turísticos que aparecen	Valoración (0 a 5) Estat actual/ones vol arribar
Web	Pallars Jussà	4	On-line	http://www.pallarsjussa.net/	Toda la comarca	3/5
	Vall Fosca	3	On-line	http://www.vallfosca.net/ca/	Vall Fosca	2
	Tren del Llacs	4	On-line	http://www.trendellsllacs.cat/	Tren dels Llacs	5
	Botigues de Salàs/hotel terradets/ web particular del cada producte	2	On-line	http://botiguesmuseusalas.cat/	Botigues de Salàs	
	Dinosaurès Isona	4	On-line	http://www.parc-cretaci.com/	Dinosaurès Isona	
	Raiers	1	On-line	http://www.elsraiers.cat/	Raiers de la Noguera Pallaresa	
Folleto	On anem?	4	Off-line + On-line	http://www.pallarsjussa.net/sites/default/files/on_anem_castella_2017.pdf	General Comarca	1 (no productes, se valoran recursos)
	Vall Fosca	4	Off-line + On-line	http://www.pallarsjussa.net/sites/default/files/af-fulleto-turistic-vall-fosca_pagines.pdf	Vall Fosca	

	Mont-Rebei	1	Off-line		Congost de Mont-Rebei	
	Vorejant Terradets	4	Off-line + On-line	http://www.pallarsjussa.net/sites/default/files/itinerari_terrads.pdf	Embalse de Terradets	
	La Terreta	1	Off-line + On-line	http://www.pallarsjussa.net/sites/default/files/triptic_de_la_terreta.pdf	Vall dels Voltors	
	Boumort	4	Off-line + On-line	http://www.pallarsjussa.net/sites/default/files/2016_nou_triptic_rnc_de_boumort_2.pdf	Sierra de Boumort	
	Tren dels Llacs	1	Off-line		Tren dels Llacs	
	Castells de Frontera	4	Off-line + On-line	http://www.pallarsjussa.net/ca/informacio/castells-de-frontera	Castells de Frontera	
	Dinosaures Isona	1	Off-line		Dinosaures Isona	
	Epicentre	4	Off-line + On-line	http://www.pallarsjussa.net/ca/informacio/epicentre	Epicentre	
Mapa	General Servicios	4	Off-line + On-line	http://www.pallarsjussa.net/sites/default/files/mapa_serveis_pallars_jussa_2017_-_cara_0.pdf http://www.pallarsjussa.net/sites/default/files/mapa_serveis_pallars_jussa_2017_-_dors_0.pdf	General servicios turísticos de la comarca	
	Collegats-Boumort	4	Off-line + On-line	http://www.lapobladesegur.cat/sites/default/files/basic_page/mapa_collegats1.pdf http://www.lapobladesegur.cat/sites/default/files/basic_page/mapa_collegats2.pdf	Sierras de Collegats y Boumort	
	Senderismo a la Comarca	2	Off-line + On-line	http://www.pallarsjussa.net/sites/default/files/mapa_senders_pallars_jussa_-_maig_2017_0.pdf	Rutas de senderismo general de la comarca	

	Parque Nacional Aigüestortes i Estany de St. Maurici	5	Off-line	http://parcsnaturals.gencat.cat/web/.content/home/aiguestortes_estany_sant_maurici/visitans/guia_visita/planol/planol_del_parc_cat.pdf	Vall Fosca	
Dossier	Dossier Profesional	5	Off-line + On-line	http://www.pallarsjussa.net/sites/default/files/dossier_professional_pallars_jussa_2016_cas_2.pdf	General de la comarca	
Redes Sociales (tipo y perfil)	General Comarca	1	On-line	https://www.facebook.com/PallarsJussaTurisme/ https://twitter.com/turismejussa https://www.instagram.com/pallarsjussaturisme/	General de la comarca	
	Vall Fosca	1	On-line	https://twitter.com/visitvallfosca https://www.facebook.com/vallfosca https://www.instagram.com/visitvallfosca/	Vall Fosca	
	Museu Hidroelèctric de Capdella	1	On-line	https://www.facebook.com/MuseuHidroelectricCapdella/		
	Botigues Salàs	1	On-line	https://www.facebook.com/botiguesmuseusalas/?rc=p https://www.instagram.com/botiguesmuseusalas/	Botigues Salàs	
	Dinosaures Isona	1	On-line	https://www.facebook.com/museu.concadella/?fref=ts https://twitter.com/MuseuConcaDella	Dinosaures Isona	

	Raiers Noguera Pallaresa	1	On-line	https://twitter.com/raierspobla https://www.facebook.com/raiers.pobla?fref=ts https://www.instagram.com/elsraiers/	Raiers Noguera Pallaresa	
	Epicentre	1	On-line	https://ca-es.facebook.com/EpicentrePJ	Epicentre	
Videos	General de la comarca	4	On-line	www.pallarsjussa.net/videos/promocional_CAST.mp4	General de la comarca	
	Epicentre	1	On-line	http://www.pallarsjussa.net/videos/epicentre.mp4	Anuncio publicitario Equipamiento Epicentre	
	Gastronómico	1	On-line	www.pallarsjussa.net/videos/gastronomia.mp4	General gastronómico de la comarca	
	Vall Fosca	1	On-line	http://www.pallarsjussa.net/videos/video_promocional_Vall_Fosca.mp4	Vall Fosca	
	Nocturno	1	On-line	https://www.youtube.com/watch?time_continue=1&v=oRgFEVcBTtY	General Pallars Jussà	

- Presencia de la movilidad turística sostenible en los elementos promocionales (complementario al anterior).

Nombre del elemento promocional	Elementos de movilidad sostenible que incorpora en la promoción	Valoración (0 a 5)	Link
Folleto horario transporte Público	Bus y tren	2	Repartido en el Epicentre
Folleto Tren dels Llacs	Tren	2	

ⁱ Pla Estratègic Daleph

ⁱⁱ Dossier Professional Turisme Pallars Jussà

ⁱⁱⁱ Web www.pallarsjussa.net y Dossier Professional

^{iv} Pla Estratègic Daleph

FICHA DE TERRITORIO-PALLARS SOBIRÀ

ÍNDICE

1. LOCALIZACIÓN GEOGRÁFICA

2. DESCRIPCIÓN DEL TERRITORIO

3. INFRAESTRUCTURAS.

- COMO LLEGAR
- COMO LLEGAR HASTA EL ALOJAMIENTO
- COMO MOVERSE

4. ESTRUCTURA TURÍSTICA. QUE HACER


- Estructura del alojamiento
- Principales recursos turísticos
- Equipamientos para los visitantes
- Servicios para los visitantes

5. PROMOCIÓN TURÍSTICA

- Entidades responsables de la promoción turística
- Entidades y asociaciones relacionadas con la actividad turística (planificación-promoción, asociaciones empresariales, otros agentes)
- Principales elementos promocionales (web, folletos, guías,..)
- Presencia de la movilidad turística sostenible en los elementos promocionales (complementario al anterior)

1. LOCALIZACIÓN GEOGRÁFICA (PRESENTACIÓN)

1.1. Mapa de ubicación del territorio

Mapa/mapas de ubicación	Link online (si procede)
	

1.2. Texto de presentación

Texto de presentación. Aproximadamente ½ página

" PIRINEO DE TODOS LOS RECUERDOS "

Donde encontraran el lago más grande de los Pirineos, el lago de Certascan; el pico más alto de Catalunya, la Pica d'Estats; el pueblo habitado más alto de Catalunya, Rubió, y finalmente, la Noguera Pallaresa, uno de los mejores ríos de Europa para la práctica de deportes en aguas bravas. Todo ello dentro de un entorno natural, incomparable y bien custodiado por la red de parques de interés nacional, el Parc Natural de l'Alt Pirineu, Parque Nacional d'Aigüestortes i Estany de Sant Maurici, zonas PEIN y reserva de Boumort.

Deslumbrados por la belleza de sus paisajes, no dejen de considerar la gran posibilidad de buenos recuerdos en los alojamientos y restaurantes que les propondrán servicios y una exquisita gastronomía con una magnífica y cálida acogida.

Pallars Sobirà, valles del Alto Pirineo

Donde podrá respirar aire puro y relajarse en los mejores hoteles familiares, casas rurales, campings, albergues, refugios y cualquier otro alojamiento. Podrá disfrutar de excelentes restaurantes, catar vinos de autóctonos y degustar la gran diversidad de productos ecológicos. La cocina pallaresa es rica, de alta calidad y muy creativa, gracias al entusiasmo e innovación de sus cocineros y al compromiso de sus restauradores que se unen bajo una asociación, "La Xicoia" para seguir innovando con la tradición de la cocina auténtica.

2. DESCRIPCIÓN DEL TERRITORIO

- Entorno geográfico y principales áreas geográficas de interés

Texto entorno geográfico

El Pallars Sobirà es la cuarta comarca de mayor tamaño de Catalunya y se extiende, de sur a norte, desde el Congost de Collegats siguiendo el curso del río Noguera Pallaresa y sus afluentes, hasta los valles de Àneu, Cardós y Ferrera.

Los municipios de la comarca son 15 (Alins, Alt àneu, Baix Pallars, Espot, Esterri d'Àneu, Esterri de Cardós, Farrera, La Guingueta d'Àneu, Lladorre, Llavorsí, Rialp, Soriguera, Sort, Tírvia y Vall de Cardós). Agrupan unos 135 pueblos repartidos por los distintos valles que confluyen hasta el río Noguera Pallaresa, que es su columna vertebral: vall d'Assua, vall de Cardós, vall Ferrera, vall de Siarb, vall d'Àneu, entre otros. Por otra parte, el Pallars Sobirà es la tercera comarca de Cataluña con mayor número de entidades municipales descentralizadas: Ainet de Besan, Araós, Àrreu, Arestui, Baiasca, Monternatró, Isil, Alós, Sorpe, Sellui y Tornafort.

En la comarca se encuentra el mayor lago de los Pirineos, el de Certascan, y la cima más alta de Catalunya, la Pica d'Estats.

La mayor parte del Pallars Sobirà está protegido. Existen diversas zonas PEIN (Pla d'Espais d'Interès Natural de Catalunya - Plan de Espacios de Interés Natural de Catalunya), el Parque Nacional de Aigüestortes y Estany de Sant Maurici, el Parque Natural del Alto Pirineo, la Reserva Natural Parcial de la Noguera Pallaresa - Collegats, amplios espacios de la Red Natura 2000 y la Reserva Nacional de Caza del Boumort.

Si se prefiere:

Lista de las 5-10 áreas/elementos geográficos más identificables: macizos, valles, ríos, lagos	Observaciones
Parque Nacional de Aigüestortes i l'Estany de Sant Maurici	Parque de alta montaña porque gran parte del territorio sobrepasa los 1.000 msnm, con picos que superan los 3.000 msnm. Abundan los lagos de origen glaciar cuaternario. Destacan, entre todos, dos valles: al oeste el valle del río San Nicolás, con sus característicos prados y meandros de los que proviene el nombre de "Aigüestortes" (aguas tortuosas). Al este el valle del río Escrita con el lago de Sant Maurici.

	<p>El parque tiene un gran valor biológico. Los grandes desniveles que presenta originan los diferentes ecosistemas: prados, cultivos y bosques caducifolios en las cotas más bajas, bosques de hoja perenne en las cotas medias, y prados y rocas de alta montaña en las cotas más altas. Dado que desde hace años ha sido un espacio protegido y su acceso relativamente inaccesible, ha preservado la flora y la fauna en un estado bastante salvaje. Pese a todo, la huella del hombre es inevitable y el parque todavía está explotado por el ganado, el turismo y las centrales hidroeléctricas.</p> <p>En la comarca, encontramos algunos de los sitios más emblemáticos de este Parque, como son el propio Lago de Sant Maurici, el macizo de Els Encantats, la cascada de Ratera, o los Lagos Negre i Tort de Peguera</p>
<p>Parque Nacional del Alt Pirineu</p>	<p>El Parque Natural de l'Alt Pirineu, reparte su territorio por las comarcas del Pallars Sobirà y el norte de l'Alt Urgell y comprende una buena parte del Pirineo axial catalán. Sus 69.850 ha, hectáreas lo convierten en parque natural más extenso de Cataluña y en él se localizan las máximas altitudes del territorio.</p> <p>Destaca la doble condición de espacio de alto valor natural, a la vez que escenario de unas actividades humanas que tradicionalmente han contribuido a modelar el paisaje y a crear y conservar estos valores.</p> <p>Forman parte de este parque sitios emblemáticos, como la Pica d'Estats, cima más alta de Cataluña, y el Lago de Certascan, lago glacial más grande del Pirineo.</p>
<p>Río Noguera Pallaresa</p>	<p>El río Noguera Pallaresa nace en Pla de Beret, en el valle de Arán, a pocos metros del nacimiento del río Garona. A diferencia de su río hermano, que se dirige hacia el océano Atlántico, el Noguera Pallaresa se dirige hacia el sur, y atraviesa los Pallars, primero el Pallars Sobirà, y tras atravesar el congosto de Collegats, el Pallars Jussà.</p> <p>Tiene 154 kilómetros de longitud.</p>

<p>Embalse de la Torrassa y Mollera d'Escalarre</p>	<p>El Embalse de la Torrassa en la Guingueta d'Àneu, es una masa de agua dulce de 49 ha, muy apta para la realización de actividades náuticas desde una pequeña base que hay en su orilla.</p> <p>En la parte posterior del embalse, recibe las aguas del río de Jou por la derecha, en el lugar donde encuentra un grupo de viviendas -un hotel, una tienda y un camping- que pertenecen a La Guingueta, municipio que comprende catorce pueblos de gran interés por su contenido en arte románico.</p> <p>En la cola del embalse hay una zona húmeda conocida como la Mollera de Escalarre, interesante por sus aves acuáticas y su vegetación, aunque quedó dañada por la construcción de la presa, que hace que el nivel del embalse varíe de forma irregular.</p> <p>El clima es de montaña y el embalse se congela de forma superficial con normalidad en invierno.</p>
<p>Lago de Montcortés y Pla de Corts</p>	<p>El lago de Montcortés es un Lugar de Importancia Comunitaria (LIC) en el término municipal de Baix Pallars. Es una formación de origen kárstico; junto con las lagunas de Basturs es el único de origen no glaciar de los Pirineos.</p> <p>Es un lago oligotrófico —sus aguas son pobres en nutrientes—. Su hidrología está controlada fundamentalmente por aportaciones subterráneas que compensan las pérdidas que tiene la laguna tanto por evaporación como por un pequeño arroyo emisario que está situado en su borde norte.</p> <p>El lago se encuentra en el Pla de Corts, una pequeña meseta situada entre los valles del río Flamisell y el río Noguera Pallaresa, lugar de pueblos pintorescos (Peramea, Bretui, Montcortés, Cortscastell, Peracalç...), dólmenes y tierras agrícolas ricas.</p>
<p>Congosto de Collegats</p>	<p>Paso natural entre el Pallars Jussà y el Sobirà, el desfiladero de Collegats con una longitud de 5 km es una estrecha rendija abierta entre altas paredes de roca, por donde la Noguera Pallaresa se abre camino hacia el sur. Su símbolo por excelencia es la Argentería, una surgencia de agua en la pared de roca que ha formado</p>

	<p>travertinos de formas particulares que inspiraron tanto el poeta Verdaguer como el arquitecto Gaudí. En el acceso norte a este congosto encontramos la Geganta Adormida (la gigante dormida) una cadena montañosa que recuerda a una mujer dormida y que, según la leyenda, se despierta para defender el Pallars de los invasores.</p> <p>El desfiladero de Collegats, conjuntamente con los Rocs de Queralt, forma parte del espacio natural de Noguera Pallaresa - Collegats, o Collegats - Queralt, dentro del Plan de Espacios de Interés Natural (PEIN) y de la Red Natura 2000.</p> <p>En Collegats se encuentran los Barrancos del Infern y de Sant Pere, dos de los principales sitios de barranquismo en el Pallars.</p>
--	---

- Habitantes

Número de habitantes	Observaciones
6.986 hab.	<p>El 52% de la población del territorio se encuentra concentrada en los cinco pueblos principales: Sort (26%), Esterrí d'Àneu (11%), Rialp (7%), Espot y Llavorsí (4% cada uno).</p> <p>El resto de la población se encuentra dispersa en más de 130 pueblos de menos de 200 habitantes, habiendo varios pueblos de 1 o 2 habitantes (Cabestany, Buseu o la Glorieta) e incluso muchos pueblos completamente abandonados (Aurós o Solduga).</p>

- Núcleos de población más importantes

Nombre del pueblo/ciudad	Habitantes	Observaciones
Sort	1818	Capital comarcal Centro de la práctica del piragüismo
Esterrí d'Àneu	789	Centro socioeconómico y turístico de los <i>Valls d'Àneu</i>
Rialp	497	Se encuentran las pistas el centro de esquí Port-Ainé
Espot	309	Acceso al Parque Nacional de Aigüestortes i l'Estany de Sant Maurici Centro de esquí Espot Esquí
Llavorsí	280	Centro del sector del rafting en el Río Noguera Pallaresa
Tavascan*	114	Acceso al Parque Natural del Alt Pirineu y al Lago de Certascan, el lago glacial más grande de los Pirineos Centro de Esquí Tavascan – Pleta del Prat
Àreu*	101	Acceso al Parque Natural del Alt Pirineu y a la Pica d'Estats, cima más alta de Catalunya

*Tavascan i Àreu no forman parte de los núcleos más importantes en cuanto a población pero sus recursos turísticos los hacen lugares destacados en la comarca.

3. INFRAESTRUCTURAS

Infraestructuras de movilidad turística (accesos en tren, autobús, redes de carreteras, co-voiturage,...)

Tipo de transporte	Acceso directo al territorio	Observaciones, referencias web
TREN (+BUS)	A 20km (la Pobla de Segur)	<p>Como medida de fomento del transporte público y para aumentar la utilidad de la red, hay un sistema combinado de autobús y tren, que por un lado ofrece un mayor número de paradas y extiende la línea Lleida-La Pobla de Segur hacia el Pallars Sobirà, con parada en:</p> <ul style="list-style-type: none"> • Gerri de la Sal • Baro • Montardit de Baix • Sort • Rialp • Llavorsí • Escaló • La Guingueta d'Àneu • Esterri d'Àneu • València d'Àneu <p>http://www.fgc.cat/downloads/horaris/Lleida_Valencia_d_Aneu.pdf?_ga=2.268788659.330246605.1501845393-835903353.1501845386</p> <p>Enlaza en Lleida con los trenes de alta velocidad dirección Barcelona y Madrid.</p>
AUTOBÚS	Sí	<p>ALSA: Su uso se ha visto reducido debido al incremento de las frecuencias del tren en conexión con Lleida. Principal medio de transporte en conexión con Barcelona.</p> <p>www.alsa.es</p>

<p>TRANSPORT A LA DEMANDA (+ TRANSPORT A BARCELONA)</p>	<p>Sí</p>	<p>PASSEM EL CANTÓ: Realiza dos viajes diarios (mañana y tarde) entre Sort y la Seu d'Urgell, con parada en los pueblos de Embonui, Vilamur, Soriguera, Llagunes y Rubió. Se necesita reserva previa.</p> <p>https://otpallarssobira.wordpress.com/bus/passem-el-canto-2/</p> <p>Es una opción que utiliza la población residente. Existen las siguientes asociaciones: https://otpallarssobira.wordpress.com/bus/taxis-2/</p> <p>TRANSPORTE A LA DEMANDA</p> <p>Como medida de fomento del transporte público en los diferentes valles que forman el Pallars Sobirà, hay un sistema de transporte a la demanda (bajo petición el día anterior) que ofrece el desplazamiento con parada a diferentes localidades de los valles.</p> <ul style="list-style-type: none"> - Valle Cardós: Sort-Llavorsí-Tavascan con paradas en los diferentes núcleos de población: https://www.tavascan.net/la-vall/activitats/serveis/ - Valle de Àssua: Sort-Llessui - Valle Ferrera: - Más información en: www.pallarssobira.cat
<p>COCHE COMPARTIDO</p>	<p>Sí</p>	<p>Incipiente www.blablacar.es Conecta con Barcelona y Lleida</p> <p>La población local usa con frecuencia: Transporta't Pallars Sobirà Barcelona https://www.facebook.com/groups/189982241052076/?fref=ts</p>
<p>AVIÓN</p>		<p>Aeropuertos más cercanos: Barcelona (222 Km – 2.40min en coche), Toulouse (235km), Girona (301 km). El aeropuerto de Lleida-Alguaire (a 126 Km) y el de Andorra – La Seu d'Urgell (a 50 km) solo son utilizados por algunos vuelos chárter.</p>

BUS DEL PARC	SI. EN FUNCIONAMIENTO A PARTIR DEL 21 DE JUNIO HASTA EL 30 DE AGOSTO	<p>http://parcsnaturals.gencat.cat/ca/detalls/Noticia/20160603_Bus</p> <p>Se ampliará el recorrido hasta el Pallars Jussà en 2019 como prueba piloto del proyecto europeo LAST MILE</p>
SERVICIO DE TRANSPORTE PARA IR A ESQUIAR	En funcionamiento en temporada de invierno	<p><u>BUS DE LA NEU</u> (Pendiente de convenio)</p> <ol style="list-style-type: none"> 1. Ruta de transporte a la demanda, un servicio que realiza la ruta de Sort hasta la estación de esquí de PortAiné con paradas en Sort, Rialp i Roní. 2. Ruta de transporte a la demanda, un servicio que realiza la ruta de Sort hasta las estaciones de esquí de Espot con paradas en las poblaciones de Rialp, Llavorsí, Escaló i Espot. (Hay que llamar el día anterior.) <p>En breve información en : www.pallarssobira.cat http://www.skipallars.cat/es/</p> <p><u>SKI BUS</u></p> <p>Con salida desde Lleida y paradas en Balaguer, Tremp, La Pobla de Segur, Sort i Rialp.</p> <p>En breve información en : www.pallarssobira.cat http://www.skipallars.cat/es/</p>

Carreteras principales de acceso	Origen/destino	Observaciones
C-13	Lleida – Esterri d'Àneu	<p>Carretera que atraviesa la comarca de sur a norte siguiendo el curso del río Noguera Pallaresa. Conecta la comarca con la vecina del Pallars Jussà, la Noguera i Lleida.</p> <p>Desde la vecina Pallars Jussà la C-1412 y la C-14 conectan con la autovía A2 para llegar a Barcelona.</p>
N260	Eje Pirenaico	Carretera que atraviesa los Pirineos. Conecta la comarca con el Pallars Jussà, la Alta Ribagorça y el Alt Urgell.
C-28	Esterri d'Àneu - Vielha	Conecta la comarca con la Val d'Aran a través del Puerto de la Bonaigua

- COMO LLEGAR HASTA EL ALOJAMIENTO

Tipo de transporte	Observaciones, referencias web
TREN	No hay servicio de tren dentro de la comarca
AUTOBÚS	<p>LÍNIA ALSA LLEIDA VALÈNCIA D'ÀNEU: Acceso a localidades de:</p> <ul style="list-style-type: none"> • Gerri de la Sal • Baro • Montardit de Baix • Sort • Rialp • Llavorsí • Escaló • La Guingueta d'Àneu • Esterri d'Àneu • València d'Àneu <p>LÍNIA BUS DEL PARC (sólo en fechas de verano): Acceso a localidades</p> <ul style="list-style-type: none"> • Sort • Rialp • Llavorsí • Escaló • Espot • La Guingueta d'Àneu • Esterri d'Àneu • València d'Àneu • Hotel els Avets • Aparcament del Gerber (Les Ares)
TAXIS	Es el principal transporte recomendado por los alojamientos. https://otpallarssobira.wordpress.com/bus/taxis-2/ - relación de taxis de cada municipio.

- COMO MOVERSE :

Infraestructuras de movilidad turística (redes de senderismo, cicloturismo, BTT, a caballo, movilidad fluvial, esquí,...)
Equipamientos y servicios públicos adaptados a la movilidad (empresas de alquiler de bicicletas,...)

Tipo de transporte	Observaciones Indicar en qué productos se utiliza o puede utilizarse este tipo de transporte (añadir filas si hace falta)	Link web
AUTOBÚS	BUS DEL PARQUE: Se usa para acceder a los p�rkings del Parque Nacional de Aiguestortes i l'Estany de Sant Maurici desde distintos pueblos, y se puede utilizar para completar traves�as lineales del parque, haciendo uno de los dos viajes en bus. Llegan hasta los n�cleos a pie de parques.	http://parcsnaturals.gencat.cat/ca/de-talls/Noticia/20170619_bus
TAXIS PARQUE NACIONAL	TAXIS DEL PARQUE: Se usan para acceder al interior del Parque Nacional de Aiguestortes i l'Estany de Sant Maurici pues son los �nicos veh�culos autorizados a entrar. Desde Espot se puede acceder a 3 zonas: Estany de Sant Maurici, Refugio de Amitges i Estany Negre de Peguera. Pueden complementarse con el servicio de Bus del Parque.	www.taxisespot.com
TAXIS	Taxis Locales: Es el principal transporte recomendado por los alojamientos.	https://otpallarssobira.wordpress.com/bus/taxis-2/ - relaci�n de taxis de cada municipio
OTROS	La mayor parte de empresas de actividades (rafting, barranquismo,...) tienen transporte propio para sus clientes.	

Tipo de actividad	Referencias (redes de itinerarios de promoción pública y/o privada)	Kms	Link	Número practicantes (aprox.)	Empresas proveedoras de servicios	
SENDERISMO	Senderos del Pallars Sobirà	+1000km	http://senders.pallarssobira.cat/esp/index.php		http://turisme.pallarssobira.cat/quefer/senderisme	
	Camins del Parque Nacional d'Aigüestortes i Estany de Sant Maurici				http://www.guiesdelparc.org/	
	Camins del Parc Natural de l'Alt Pirineu				http://turisme.pallarssobira.cat/quefer/senderisme	
	Transfronterizos, nexos entre el GR11 español i el GR10 francés			GR11: 6 etapas en el Pallars Sobirà (87 kms)		
	Alta ruta. Senderos de alta montaña sin señalizar					

CICLOTURISMO	<p>Puertos:</p> <ul style="list-style-type: none"> • Bonaigua • Port del Cantó • Montcortés/ Pla de Corts • PortAiné • Enviny/Olp <p>Puertos de renombre no señalizado.</p>				
BTT	Centro BTT Sort/Pallars Sobirà	215 km	http://www.sortturisme.com/cat/esport/centre-btt/		
	Centro BTT Valls d'Àneu	211 km	http://www.valldaneu.org/centrobtt/		
	Pedals de Foc	215 km (90 Pallars Sobirà)	http://pedalsdefoc.com/es/		
CABALLO	<p>Buena oferta de rutas guiadas.</p> <p>Excursiones.</p>				<p>(Aventura)</p> <p>http://turisme.pallarssobira.cat/planifica-el-teu-viatge/directori-per-municipi/</p>
MOVILIDAD FLUVIAL	<p>Buena oferta de turismo activo en aguas bravas y en aguas tranquilas en embalse la Torrassa.</p>	+45km de río navegable en aguas bravas 1 embalse actividades en aguas tranquilas			<p>(Aventura)</p> <p>http://turisme.pallarssobira.cat/planifica-el-teu-viatge/directori-per-municipi/</p>

MOVILIDAD FLUVIAL	Rafting, hidrospeed, descenso de barrancos, ...	+45km de río navegable en aguas bravas			http://turisme.pallarsobira.cat/planifica-el-teu-viatge/directori-per-municipi
ESQUÍ NÓRDICO	Dos estaciones de esquí especializadas en esquí nórdico: <ul style="list-style-type: none"> • Bosc de Virós • Tavascan 	Virós: +28km Tavascan: 14km	http://vallferreratourist.com/estacio-de-muntanya/ http://www.tavascan.net/la-pleta/estacio/circuit-de-fons/		
ESQUÍ DE MONTAÑA	Parques y otros espacios de interés natural: En las zonas forestales del PN Aigüestortes está prohibido el esquí de montaña. Estaciones de esquí (Espot, PortAiné, Tavascan,..)				http://turisme.pallarsobira.cat/quer/activitats-de-neu/
TURISMO DE NIEVE	Esquí alpino, esquí nórdico, raquetas de nieve, skimo, snowpark, parques de nieve, snow rattrac.				www.espotesqui.cat www.portaine.cat www.tavascan.net http://vallferreratourist.com/estacio-de-muntanya www.baqueira.es

4. ESTRUCTURA TURÍSTICA.

QUE HACER (teniendo en cuenta su relación con la movilidad sostenible).

- Estructura del alojamiento:

Tipo de alojamiento	Número de establecimientos	Número de plazas	Link/links a webs en las que figura la relación	Observaciones (incluir el nombre de las asociaciones si las hay)
Hotel-hostal	60	2847	https://www.idescat.cat/emex/?id=26#h10000000000	
Alojamiento rural (con servicios o alquiler íntegro)	104	718	https://www.idescat.cat/emex/?id=26#h10000000000	Rural Sobirà http://www.ruralsobira.com/es/
Camping	21	7674	https://www.idescat.cat/emex/?id=26#h10000000000	https://www.campingsdelleida.com/es
Apartamentos	5	32	http://establimentsturistics.gencat.cat/rtcwebgui es/AppJava/cercaEstabliments.do?pst=6&pg=0&lg=&marcaR=9&comarcaR=26&categoriaR=-1&retol=&idregistral=&placesMin=&placesMax=	
Albergues/casas de colonias	18	850	https://www.xanascat.cat/ http://www.lacentralderefugis.com/index.php?option=com_content&task=view&id=50&Itemid=198	Asociación de refugios del Parque Nacional d'Aigüestortes i l'Estany de Sant Maurici
"Habitatges d'ús turístic"	349		http://establimentsturistics.gencat.cat/rtcwebgui es/AppJava/cercaEstabliments.do?pst=5&pg=0&lg=&marcaR=-1&comarcaR=26&country=&poblacioR=totes&categoriaR=-1&retol=&idregistral=&carrer=&placesMin=&placesMax=	

- Principales recursos turísticos:

Patrimonio natural (indicar 5 y valorar cada uno de 0 a 5. 5 corresponde a “masificación en determinados momentos”).

	NOMBRE DEL RECURSO	NIVEL DE USO	VALOR TURÍSTICO O ACTUAL	VALOR TURÍSTICO POTENCIAL	Folletos/web específica
Natural 1.	Parque Nacional de Aigüestortes i Estany de Sant Maurici	5	5	5	http://parcsnaturals.gencat.cat/ca/aiguestortes
Natural 2.	Parque Natural del Alt Pirineu	4	4	5	http://parcsnaturals.gencat.cat/ca/alt-pirineu
Natural 3.	Noguera Pallaresa tramo navegable 45 km	5	5	5	Actividad que va de mediados de marzo a mediados de octubre.
Natural 4.	Centros de Esquí: <ul style="list-style-type: none"> • Esport Esquí • Port-Ainé • Tavascan • Baqueira – Beret (sector Bonaigua-Pallars) • Virós-Vallferrera 	5	5	5	Actividad estacional. Modelos de estación muy diferentes: Baqueira es un gran centro de esquí con mucha afluencia, más centrado en la comarca vecina de Era Val d’Aran, de titularidad privada. Port-Ainé y Esport son estaciones de tamaño medio y familiares, de titularidad pública ambas. Tavascan es un centro de esquí muy pequeño de esquí alpino, con mucha actividad en esquí de travesía, esquí nórdico, itinerarios de raquetas de nieve y posibilidad de subidas en snow retrac Virós-Vallferrera es un centro para la práctica del nórdico y raquetas de nieve exclusivamente.
Natural 5.	Collegats-Boumort	3	2	5	Lugar ideal para la escalada, el descenso de barrancos y cañones y el ecoturismo.

Lista de otros recursos turísticos de patrimonio natural (sin valoración):

Natural 6. Estany de Montcortés y Pla de Corts

Patrimonio cultural / histórico / artístico (indicar 5 y valorar cada uno de 0 a 5. 5 corresponde a “masificación en determinados momentos”)

	NOMBRE DEL RECURSO	NIVEL DE USO	VALOR TURÍSTICO ACTUAL	VALOR TURÍSTICO POTENCIAL	Folletos/web específica
Cultural 1.	Artesanos/obradores	3	3	5	http://turisme.pallarssobira.cat Folletos: http://turisme.pallarssobira.cat/info-util/mapes/
Cultural 2.	Torres, castillos, villas cerradas y puentes medievales	2	3	5	http://turisme.pallarssobira.cat Folletos: http://turisme.pallarssobira.cat/info-util/mapes/
Cultural 3.	Románico: iglesias, ermitas y monasterios	3	3	5	http://turisme.pallarssobira.cat Folletos: http://turisme.pallarssobira.cat/info-util/mapes/
Cultural 4.	Patrimonio etnográfico de montaña	4	4	5	http://turisme.pallarssobira.cat Folletos: http://turisme.pallarssobira.cat/info-util/mapes/
Cultural 5.	Pueblos con encanto	3	4	5	http://turisme.pallarssobira.cat Folletos: http://turisme.pallarssobira.cat/info-util/mapes/

Cultural 6. Memorial democrático

Equipamientos para los visitantes.

(Valorar cada uno de 0 a 5. 5 corresponde a “masificación en determinados momentos”)

Incluir los que se consideren de mayor interés.

	NOMBRE DEL EQUIPAMIENTO	Elemento de patrimonio asociado	Acceso con movilidad sostenible (tipo)	Valoración para incorporar a productos de movilidad sostenible	Folleto/link a webs específicas
Equipamiento 1.	Casa del Parque Nacional de Aigüestortes y Estany de Sant Maurici en Espot	Parque Nacional d'Aigüestortes i l'Estany de Sant Maurici	Bus del Parc	5	http://parcsnaturals.gencat.cat/ca/aiguestortes/visiteu-nos/equipaments-itineraris/equipaments/
Equipamiento 2.	Casa del Parque Natural del <i>Alt Pirineu</i> en Llavorsí	Parque Natural de l'Alt Pirineu	Bus ALSA Bus del Parc	5	http://parcsnaturals.gencat.cat/es/alt-pirineu
Equipamiento 3.	Ecomuseo de los Pastores de la Vall d'Àssua en Llessui	Patrimonio etnográfico y Parque Nacional	No	4	http://parcsnaturals.gencat.cat/ca/aiguestortes/visiteu-nos/equipaments-itineraris/equipaments/
Equipamiento 4.	Ecomuseo de las Valls d'Àneu	Patrimonio etnográfico	Bus ALSA Bus del Parc	5	http://www.ecomuseu.com/es/
Equipamiento 5.	Museo y Salinas de Gerri	Artesanos/obradores y Patrimonio	Bus ALSA	4	http://baixpallars.dl.net/

		etnográfico			
Equipamiento 6.	Casa del oso pardo de los Pirineos, en Isil	Parque Natural de l'Alt Pirineu	NO (Taxi?)	4	http://www.casaosbru.org/
Equipamiento 7.	Castillo de los Condes del Pallars, en Sort	Torres, castillos, vilas closas y puentes medievales	Bus ALSA Bus del Parc Passem el Cantó	5	Http://www.sort.cat
Equipamiento 8.	Cárcel-Museo Caminos de Libertad, en Sort	Memorial Democrático	Bus ALSA Bus del Parc Passem el Cantó	4	http://camidelalliberratat.cat/

- Equipamiento 9. Museo de las Mariposas de Catalunya en Ribera de Cardós <http://www.papallones.net/>
- Equipamiento 10. Punto de Información sobre la Guerra Civil y la Postguerra en la Vall de Cardós <http://valldecardos.cat/>
- Equipamiento 11. Centro de Interpretación de la Villa Cercada de Escaló <http://lorebostdescalo.blogspot.com.es/p/centre-dinterpretacio.html>
- Equipamiento 12. L'Era d'Ortega - Peramea <http://www.eradortega.org/>
- Equipamiento 13. Antiguo Monasterio de Santa María de Gerri <http://turisme.pallarssobira.cat/planifica-el-teu-viatge/museus-i-espais-visitables/>
- Equipamiento 14. Centro de Interpretación del Agua en Tavascan <http://turisme.pallarssobira.cat/planifica-el-teu-viatge/museus-i-espais-visitables/>
- Equipamiento 15. Oficina Comarcal de Turismo en Sort y Centro de interpretación del Pallars Sobirà, Oficinas Locales en Llavorsí, Tavascan, Esterri d'Àneu, Gerri de la Sal i Vall de Cardós. <http://turisme.pallarssobira.cat/planifica-el-teu-viatge/museus-i-espais-visitables/>

5. PROMOCIÓN TURÍSTICA

- Entidades responsables de la promoción turística
- Entidades y asociaciones relacionadas con la actividad turística (planificación-promoción, asociaciones empresariales, otros agentes)

(Valorar cada entidad de 0 a 5, según su grado de posible interacción en la creación de productos)

	Nombre entidad	Público Privada Público-privada	Tareas que desarrolla	Valoración para trabajar en productos de movilidad sostenible	Página web
Entidad 1.	Ayuntamientos del Pallars Sobirà	Público	Refuerzo e interlocución con las diferentes plata-formas a nivel local y Consell Comarcal.		http://turisme.pallarssobira.cat/descobreix/els-municipis
	Consell Comarcal del Pallars Sobirà	Público	Interlocución entre territorio y diferentes plataformas a nivel comarcal, del Alto Pirineu, del Pirineo, Lleida i Catalunya. Atención al visitante.		http://turisme.pallarssobira.cat
Entidad 2.	Instituto para el Desarrollo y la Promoción del Alt Pirineu y Arán (IDAPA)	Público	Interlocución entre las comarcas de l'Alt Pirineu y Aran y actuaciones transversales.		Http://www.pirenissim.cat
Entidad 3.	Marca Pirineus	Público-privada	Interlocución entre las comarcas del Pirineo. Difusión internacional, ferias, ...		http://www.visitpirineus.com

Entidad 4.	Ara Lleida – Patronato de Turismo de la Diputación de Lleida	Público	A nivel provincia de Lleida: Interlocución, difusión, ferias,...		http://www.lleidatur.com/
Entidad 5.	Agència catalana de turisme	Público	A nivel Catalunya. Interlocución, ferias,		http://act.gencat.cat
Entidad 6.	Consorcio turismo Valls d'Àneu	Público-privada	Vall d'Àneu		Www.valldaneu.org
Entidad 7.	Asociación Gastronómica Xicoia	Privada	Gastronomía, red entre agentes gastronómicos de la comarca.		
Entidad 8.	Asociación de Empresas de Deportes de Aventura	Privada	Gremio de deportes de aventura en la comarca.		
Entidad 9.	Consorcio LEADER Pirineo Occidental	Público-Privada	Consorcio que desarrolla el programa LEADER para el territorio del Pallars Sobirà y las comarcas vecinas Val d'Aran, Pallars Jussà y Alta Ribagorça		http://www.leaderpirineuoccidental.cat/

- Principales elementos promocionales (relacionados con los recursos turísticos identificados).

Valorar cada elemento de 0 a 5, según su grado de utilización en la promoción de productos a generar

Añadir las líneas que sean necesarias

Tipología	Título	Idiomas	Formato (online /offline)	Página web	Recursos turísticos que aparecen	Valoración (0 a 5)
WEB	Pallars Sobirà, Valls de l'Alt Pirineu	Catalán, español, inglés y francés	Online	http://turisme.pallarssobira.cat/	Espacios naturales Senderismo Nieve Turismo activo y aventura Cultura y patrimonio Gastronomía Turismo familiar Fiestas y tradiciones Alojamientos Restaurantes	5
	Blog de la Oficina de Turismo Comarcal	Catalán	Online	https://otpallarssobira.wordpress.com	Información de refuerzo	

MAPA	Mapa bloque básico	Catalán- Inglés y Español- Francés	Offline	http://turisme.pallarssobira.cat/info-util/mapes/	Museos y espacios visitables Productores Iconos de elementos principales	
	Mapa bloque de servicios	Catalán- Inglés y Español- Francés	Offline	http://turisme.pallarssobira.cat/info-util/mapes/	Museos y espacios visitables Productores Iconos de elementos principales Guía de servicios turísticos	
	Mapa plegable de senderos	Catalán- Inglés y Español- Francés	Offline	http://turisme.pallarssobira.cat/info-util/mapes/	Senderos e itinerarios	
	Mapa plegable del Románico	Catalán, Español e Inglés	Offline	http://turisme.pallarssobira.cat/info-util/mapes/	Románico	
DOSSIER	Dossier turístico anual	Catalán, Español, Inglés y Francés	Offline	https://otpallarssobira.wordpress.com/publicacions/	Dossier informativo anual para prensa, tour operadores y otros. Con información genérica, novedades y avance agenda.	

REDES SOCIALES (tipo y perfil)	Twitter: @visitpallars (Turisme Pallars Sobirà)	Catalán	Online	https://twitter.com/visitpallars		
	Facebook: @pallarssobira.tourism (Turisme Pallars Sobirà)	Catalán	Online	https://www.facebook.com/PallarsSobira.tourism		
	Instagram: @pallarssobiratourism	Catalán	Online	https://www.instagram.com/pallarssobiratourism		
	Wikiloc	Catalán	Online	https://www.wikiloc.com/wikiloc/user.do?id=2678820	119 rutas senderismo	
	ISSUU	Inglés, Francés, castellano y catalán	Online	https://issuu.com/visitpallarssobira	Revistes editadas por el Consell Comarcal	
VIDEOS	Una aventura de cinema	Catalán, español, inglés	Online	https://www.youtube.com/watch?v=gm23ayiOjTQ		
BOLETINES Y BLOG					Para comunicarse con el sector local y administración	

- Presencia de la movilidad turística sostenible en los elementos promocionales (complementario al anterior).

Nombre del elemento promocional	Elementos de movilidad sostenible que incorpora en la promoción	Valoración (0 a 5)	Link
Pallars Sobirà, Valls de l'Alt Pirineu	Información sobre ¿Cómo llegar? Localización de la oferta turística de movilidad sostenible: hípica, esquí nórdico, rafting...		http://turisme.pallarssobira.cat/
Blog de la Oficina de Turismo Comarcal	Folletos Información sobre horarios de bus y contactos de taxi.		https://otpallarssobira.wordpress.com/
Mapa bloque básico	Información sobre lugares accesibles con transporte público. Localización de la oferta turística de movilidad sostenible: hípica, esquí nórdico, rafting...		http://turisme.pallarssobira.cat/infoutil/mapes/
Mapa bloque de servicios	Información sobre lugares accesibles con transporte público. Localización de la oferta turística de movilidad lenta: hípica, esquí nórdico, rafting... Información más detallada que el mapa bloque básico.		http://turisme.pallarssobira.cat/infoutil/mapes/
Mapa plegable de senderos	Información sobre senderos		http://turisme.pallarssobira.cat/infoutil/mapes/
Mapa plegable del Románico	No incorpora		http://turisme.pallarssobira.cat/infoutil/mapes/
Dossier turístico anual			https://otpallarssobira.wordpress.com/publicacions/
Twitter: @visitpallars (Turisme	No		https://twitter.com/visitpallars

Pallars Sobirà)			
Facebook: @pallarssobira.tourism (Turisme Pallars Sobirà)	No		https://www.facebook.com/PallarsSobira.tourism
Instagram: @pallarssobiratourism	No		https://www.instagram.com/pallarssobiratourism
Wikiloc	Información sobre senderos		https://www.wikiloc.com/wikiloc/user.do?id=2678820
ISSUU	No		https://issuu.com/visitpallarssobira
Una aventura de cinema	Actividades de movilidad sostenible		https://www.youtube.com/watch?v=gm23ayiOjTQ

FICHE DE TERRITOIRE – PARC NATUREL RÉGIONAL PYRÉNÉES CATALANES

SOMMAIRE

1. SITUATION GÉOGRAPHIQUE

2. DESCRIPTION DU TERRITOIRE

3. INFRASTRUCTURES.

- COMMENT Y ARRIVER
- COMMENT ARRIVER JUSQU'AU LOGEMENT
- COMMENT SE DÉPLACER

4. STRUCTURE TOURISTIQUE. ACTIVITÉS


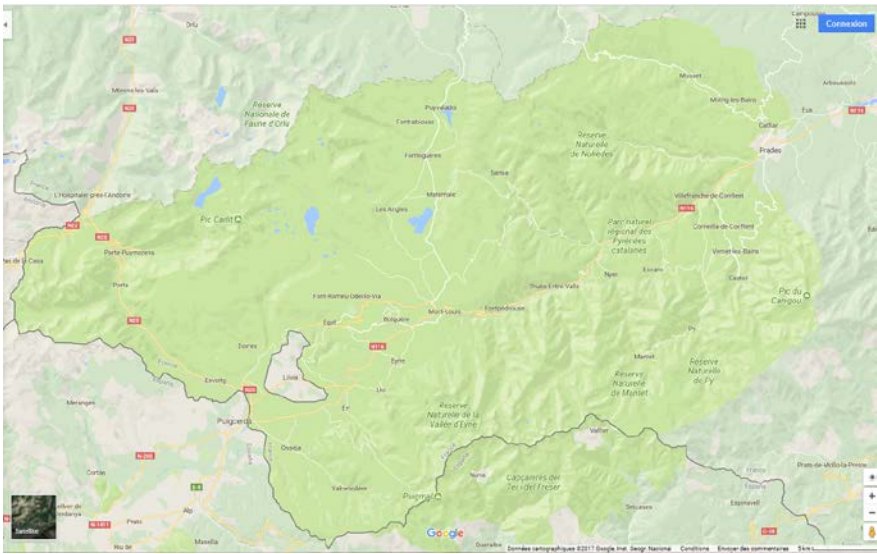
- Structure du logement
- Ressources touristiques principales
- Équipements pour les visiteurs
- Services pour les visiteurs

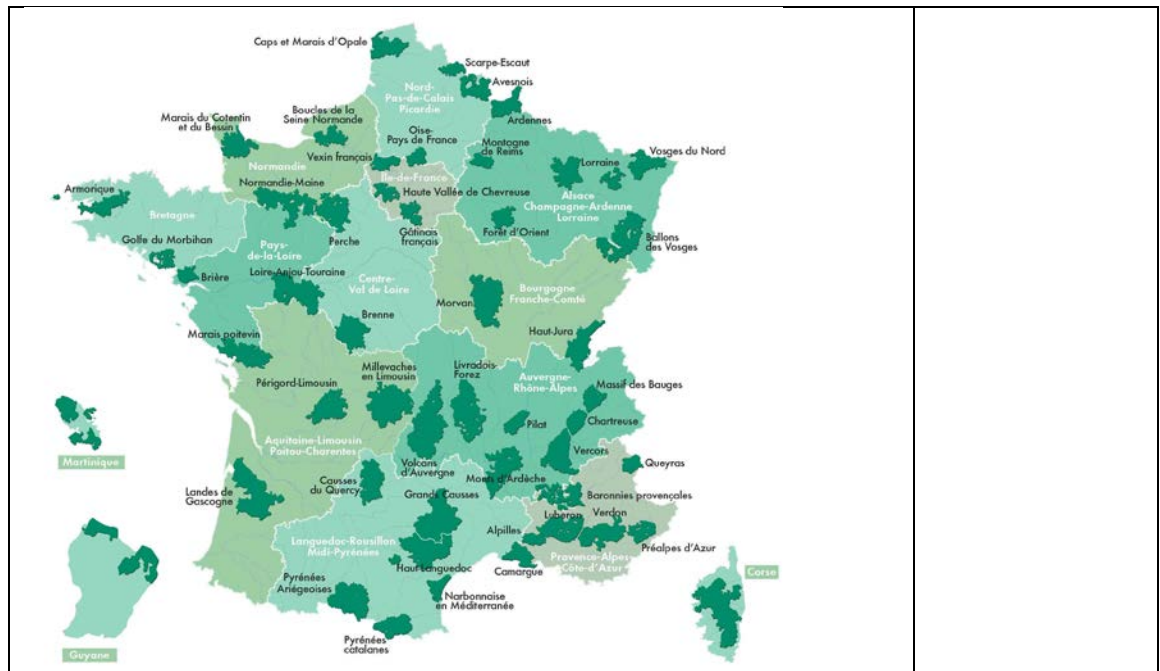
5. PROMOTION TOURISTIQUE

- Entités responsables de la promotion touristique
- Entités et associations en relation avec l'activité touristique (planification-promotion, associations d'entreprises, autres agents)
- Principaux éléments promotionnels (web, brochures, guides...)
- Présence de la mobilité touristique durable dans les éléments promotionnels (complémentaire au point précédent)

1. SITUATION GÉOGRAPHIQUE (PRÉSENTATION)

1.1. Carte d'emplacement du territoire

Carte/cartes d'emplacement	Lien web (si nécessaire)
<p>Carte 1.</p> 	
<p>Carte 2. (si approprié)</p> 	
<p>Carte d'emplacement par rapport à la région ou au pays (carte des PNR de France) .</p>	



1.2. Texte de présentation

Texte de présentation (½ page aprox.)

La France compte 51 Parcs naturels régionaux, créés à l'initiative des Régions et de l'Etat. Ils sont regroupés au sein de la Fédération nationale des Parcs naturels régionaux.

Le Parc naturel régional des Pyrénées catalanes a été créé en 2004 sous l'impulsion des habitants et avec le soutien de la Région Languedoc-Roussillon et du Conseil départemental des Pyrénées-Orientales.

Le **Parc Naturel Régional des Pyrénées Catalanes** s'étend le long de la frontière espagnole et andorrane sur 138.000 hectares, sur le territoire de la Cerdagne, du Capcir et du Haut-Conflent. Situé à un peu plus d'une heure de la Méditerranée, ce territoire de montagne offre une diversité de paysages exceptionnelle, étagés entre 300 et près de 3 000 m d'altitude.

Il accueille 66 communes, où vivent quelques 23.000 habitants, et 7 Reserves Naturelles.

C'est le premier Parc Naturel Régional français du massif pyrénéen. Traversé de part en part par le train jaune, qui parcourt depuis 1910 les 62 kilomètres entre Villefranche-de-Conflent et Latour-de-Carol, le **PNR des Pyrénées Catalanes** compte par ailleurs 7 stations de ski et 2 stations thermales.

Les montagnes des Pyrénées-Orientales recèlent une faune et une flore riches, caractéristiques des massifs montagneux au contact du climat méditerranéen.

De l'hiver jusqu'au début du printemps, le Parc Naturel, avec ses stations de sports d'hiver, se transforme en paradis pour les skieurs. Découverte en raquettes, en ski nordique ou de piste, en traîneaux à chiens...

En toute saison, l'ensoleillement record et l'éventail d'activités de pleine nature offrent des approches diversifiées des espaces naturels du PNR, le long des chemins de Grande Randonnée (GR 10) ou hors des sentiers battus...

2. DESCRIPTION DU TERRITOIRE

- Environnement géographique et aires d'intérêt géographique principales

Texte environnement géographique
<p>Rural et montagnard, le Parc naturel régional des Pyrénées catalanes se caractérise par TROIS IDENTITÉS territoriales fortes.</p> <p>LE CAPCIR présente tous les aspects d'un environnement montagnard avec ses étendues forestières, ses lacs d'altitude et ses sommets souvent blanchis par la neige.</p> <p>LA CERDAGNE forme une vaste plaine d'altitude où pâturent les troupeaux. Prairie fleurie ou vaste étendue enneigée, cette terre de bocage bordée de montagnes invite à la balade, en toute saison.</p> <p>LE CONFLENT se démarque par un climat plus méditerranéen et une multitude de vallées. Ses paysages se composent de terrasses en pierre sèche, de jardins et de vergers bordés de canaux d'irrigation, et de villages suspendus.</p>

Si l'on préfère:

Liste des 5-10 zones/éléments géographiques les plus facilement identifiables: massifs, vallées, rivières, lacs	Observations
Le lac des Bouillouses	Site classé et barrage hydraulique qui électrifiait le train jaune
La rivière têt	C'est la colonne vertébrale du territoire qui accueille une partie du tracé du train jaune.
La plaine du Capcir	Surnommé le petit canada pour ses hivers rigoureux, il accueille les

	nombreuses stations de ski
La plaine de Cerdagne	Territoire d'élevage et de culture céréalière, il s'étend au-delà de la frontière pour constituer une seule entité géographique
Le Conflent	Territoire marqué par son histoire romane
Le Pic du Canigou	Montagne sacrée des catalans (2.785m)
Le Pic du Carlit	Sommet le plus haut des Pyrénées Orientales (2.921m)

- Habitants

Nombre d'habitants	Observations
23.000 habitants	<p>66 communes.</p> <p>Les plateaux d'altitude de Cerdagne et du Capcir sont les plus peuplés du territoire, grâce notamment à la présence des stations de ski.</p> <p>En Conflent, la commune de Vernet-les Bains, station thermale, est la plus peuplée et joue un rôle de petit centre touristique.</p> <p>Sinon, ce sont les villes de Prades et de Puigcerdà, en périphérie du Parc, sont les plus peuplées et proposent une offre de services et de commerces pour les habitants du territoire.</p>

- Noyaux de population les plus importants

Villages/villes les plus importants (par rapport au nombre d'habitants).

Inclure aussi s'il y en a des très reconnus au niveau touristique, même si la population n'est pas nombreuse.

Nom du village/ville	Habitants	Observations
Font Romeu	2.150	Station de sports d'hiver
Osséja	1.371	
Ria Sirach	1.336	
Vernet-les Bains	1.392	Station thermale

Bourg Madame	1.299	Village frontalier avec Puigcerda
Saillagouse	1.085	Village « cœur » de Cerdagne
Bolquere	799	Station de sports d'hiver
Les Angles	529	Station de sports d'hiver
Molitg les Bains	222	Station thermale
Villefranche de Conflent	211	Village classé UNESCO / label « plus beau village de France »
Mont Louis	188	Village classé à l'UNESCO

3. INFRASTRUCTURES

- COMMENT Y ARRIVER:

Infrastructures de mobilité touristique (accès en train, bus, réseaux routiers, co-voiturage, ...)

Moyen de transport	Accès direct au territoire	Observations, références web
TRAIN	<p>Coté français :</p> <ul style="list-style-type: none"> - TER de Perpignan à Villefranche de Conflent. (fonctionnement interrompue de la ligne depuis décembre 2017) - TER de Toulouse à Latour de Carol / Enveitg Depuis Paris : accès via Perpignan en TGV puis TER jusqu'à Villefranche de Conflent accès direct en train de nuit – arrivée à Latour de Carol - Train jaune : il traverse le territoire de Villefranche de Conflent à Enveitg / Latour de Carol <p>Coté catalan:</p> <ul style="list-style-type: none"> - Liaison Barcelone / Puigcerda / Latour de Carol (Ligne R3) 	<p>https://www.voyages-sncf.com</p>
BUS (1 €)	<ul style="list-style-type: none"> - Le Conseil général des Pyrénées orientales propose un service de bus (à 1€) depuis Perpignan, qui dessert tout 	<p>https://www.laregion.fr/transports-pyrenees-orientales-regulier</p>

	<p>le territoire (Ligne 260 – Perpignan / Mont Louis / Porté Puymorens).</p> <p>Lac des Bouillouses (Ligne 264 – La Cabanasse / Mont Louis / Les Bouillouses)</p>	
<p>TAXIS</p>	<p>Plusieurs sociétés de taxis exercent sur notre territoire :</p> <p>Ria-Sirach/ABR Taxi Ballester</p> <p>Ria-Sirach/Taxi Colas</p> <p>Prades Allo/Taxi Pradéen</p> <p>Vernet-Les-Bains/Villaceque Taxi</p> <p>Prades A3/Cassoly Taxi</p> <p>Prades /Taxi Mattei</p> <p>Prades/Adema Partenaires</p> <p>Prades/Taxi Férandi-Vila</p> <p>Les Angles/Alti Assistance</p> <p>La Cabanasse /Bosom Dominique</p> <p>Font Romeu/Taxi Leber Cathy et Jean Claude</p> <p>Font Romeu/Taxi Altitude Taxi Christian Salvat</p> <p>Font Romeu/Taxis Des Cimes</p> <p>Saillagouse/Taxi Alti assistance</p> <p>Saillagouse/Chateauneuf Marcel</p> <p>Ur/Llanas Joel</p> <p>Enveitg/Taxi Christophe</p> <p>Bourg-Madame /Bey Elyes</p>	

	<p>Latour-de-Carol/Taxi Coch</p> <p>Saillagouse/Alti Assistance</p> <p>Saillagouse/Taxi Aldo</p> <p>Bourg-Madame/Alde Taxi</p> <p>Porté-Puymorens/Transports Many</p> <p>Bourg-Madame/Esta Taxi</p>	
COVOITURAGE	<p>Il existe la plateforme française « blablacar » (national), mais plus localement nous avons développé un système d'autostop organisé « rezopouce » (local).</p>	<p>https://www.blablacar.fr/</p> <p>http://www.rezopouce.fr/</p>
AVION	<p>L'aéroport le plus proche est à Perpignan. Une navette dessert la gare SNCF et la gare routière de Perpignan.</p> <p>Les aéroports de Montpellier, Toulouse, Gérone ou Barcelone peuvent aussi desservir notre territoire.</p>	<p>http://www.aeroport-perpignan.com/</p>

Routes d'accès principales	Origine/destination	Observations
- Route nationale 116 (FR) - Route nationale 20 (FR) - N 260 (ESP)	- De Perpignan à Bourg Madame - de Pamier à Bourg Madame - Principale route d'accès depuis l'Espagne	- Principal accès au territoire - Via Puigcerda/ Bourg Madame

- COMMENT ARRIVER JUSQU'AU LOGEMENT

Moyen de transport	Observations, références web
TRAIN	Moyen de transport permettant un accès facile au territoire mais les gares du territoire sont très éloignées des centres de vie. La commune de Font Romeu a mis en place un service de navettes (en juillet – aout et pendant les vacances d'hiver) permettant de relier la gare au centre-ville.
BUS	C'est le moyen de transport en commun le plus économique et efficient sur le territoire du Parc. Il dessert toutes les vallées et le tout pour 1 euro.
TAXIS	Il existe des compagnies de taxis sur le département qui peuvent vous transporter avec vos bagages ou bon vous semble (cf rubrique précédente).

LOGEMENT QUI DISPOSE DE MOYENS DE TRANSPORT PROPRES	Liste non exhaustive : <ul style="list-style-type: none"> - Chalets secrets (Bolquère) – peut organiser le transport depuis les aéroports de Perpignan, Barcelone, Montpellier, Toulouse. - Grand hôtel (Moligt les Bains) – accord avec un transporteur local. - Château de Riel (Moligt les Bains) – peut organiser le transfert en taxi depuis l'aéroport de Perpignan.
---	---

• COMMENT SE DÉPLACER :

Infrastructures de mobilité touristique (réseaux de randonnée, cyclotourisme, BTT, cheval, mobilité fluviale, ski...).

Équipements et services publics adaptés à la mobilité (entreprises de location de vélos...).

Moyen de transport	Observations Veuillez indiquer pour quels produits on peut prendre ce moyen de transport (veuillez inclure de nouveaux crans si besoin).	Lien web
TRAIN	Le train jaune est le seul train à traverser le territoire du Parc. Les horaires ne sont toutefois pas bien adaptés pour s'en servir comme un moyen de transport et il n'existe que très rarement un système de navette qui relie les gares aux villages (Font Romeu – en février et en juillet / aout).	https://www.voyages-sncf.com/
BUS du département	C'est le moyen de transport en commun le plus économique et efficient sur le territoire du Parc. Il dessert toutes les vallées et le tout pour 1 euro. Il existe également des compagnies privées comme montagne et transport qui travaillent souvent avec des voyagistes.	https://www.laregion.fr/transports-pyrenees-orientales-regulier
TAXIS	Le taxi est utilisé pour suppléer au bus à un euro dans les communes ou celui-ci ne passe pas ou pour se déplacer à des horaires différents.	

<p>LOGEMENT ou entreprise qui dispose de ses propres moyens de transport</p>		
<p>AUTRES</p>	<p>Autostop / rezopouce : l'autostop est souvent</p> <p>Il existe plusieurs loueurs de VTT électrique, avec un nouveau service mis en place depuis cet été à partir de la gare de La Cabanasse mais aussi à partir de plus points relais sur le territoire.</p> <p>Ecobike</p> <p>Locations toutes durées, toutes tailles, livrés partout.</p> <p>Disponibles également à l'arrivée du train jaune en gare de Mont-Louis / La Cabanasse (de 10h à 12h et de 14h30 à 18h). Horaires du Train jaune</p> <p>« Points Relais » avec Retrait et retour des vélos entre 10h et 18h :</p> <ul style="list-style-type: none"> - EYNE Indret/Maison de la Vallée - MONT LOUIS /Camping de Barres - MONT LOUIS /Citadelle Maison de la Presse - FORMIGUERES /Sport Montagne - REAL /Les folles Bergeres - ESPOUSOUILLE Gîte Maison Sarda / Poterie - MATEMALE/ La Prairie - LA CABANASSE /Hôtel le Catalan Col de La Perche <p>"Points Relais" avec Retrait et retour des vélos entre 14h et 18h :</p>	

	<p>- LA LLAGONNE /Ferme du Rialet</p> <p>Vous pouvez appeler jusqu'à 19h pour recevoir dès le lendemain votre vélo électrique dans un de nos points relais. Nous livrons votre vélo le matin. Retrait du vélo sur présentation d'une pièce d'identité.</p> <p>Réservation - +33(0)7.87.71.64.72 - www.ecobike.fr</p> <p>Autres loueurs de VTT électriques :</p> <p>Font-Romeu Skimium- Montagne & Prestige +33(0)4.68.30.07.90 / +33(0)6.77.74.68.10 montagneprestige@gmail.com</p> <p>La Llagonne Onaturel66 - Chalet du Col de la Llose +33(0)4.68.04.84.79 / +33(0)6.74.82.43.49 www.onaturel66.com</p> <p>Les Angles Intersport Le Chalet du ski +33(0)4.68.04.49.84</p> <p>Les Olympiades +33(0)4.68.04.30.26</p> <p>Bolquère Pyrénées 2000 Espace Loisirs - Pyrénées 2000 +33(0)4.68.30.16.78</p> <p>Skiset - Pyrénées 2000 +33(0)4.68.30.14.23</p>	
--	--	--

	<p>Formiguères Sports montagne +33(0)4.68.30.12.75 contact@sports-montagne.com</p> <p>Vernet les Bains VETELEC 66</p> <p>Location de VTT électrique et proposition d'itinéraires tous niveaux. De la simple promenade panoramique à la randonnée sportive. A partir de 1.55 cm</p> <p>Tarif demi-journée : 25 €</p> <p>Tarif journée : 35 €</p> <p>Tarif dégressif sur plusieurs jours.</p> <p>Propositions de parcours selon niveaux.</p> <p>+33 7 82 01 70 07 www.vtelec66.com</p>	
--	--	--

Activité	Références (réseaux d'itinéraires de promotion publique ou/et privée)	K m s	Lien	Nombre de pratiquants (aprox.)	Entreprises fournissant les services
RANDONNÉE	GR 10				
	Le Pic du Canigou		http://www.canigo-grandsite.fr/		
	Le Pic du Carlit				

	Les Camporells				
	Les lacs de Nohèdes		http://www.reserves-naturelles.org/nohedes		
CYCLOTOURISME	Pas d'itinéraires en particuliers. Toutes les routes secondaires s'y prêtent.				
VTT	Circuits Balisés FFC Vernet les bain.		http://www.vernet-les-bains.fr/page/vtt		
	Circuits balisés FFC Madres Coronat.		https://sitesvtt.ffc.fr/trace-vtt/espace-vtt-madres-coronat/		
	Circuits balisés FFC Pyrénées catalanes.		https://sitesvtt.ffc.fr/trace-vtt/capcir-haut-conflent-6/		
CHEVAL	Sur les itinéraires de randonnée.				
SKI	Sur les stations de sport d'hiver (descente et nordique) ou hors sentiers en ski de randonnée.				

4. STRUCTURE TOURISTIQUE.

ACTIVITÉS (considérant le concept de mobilité durable)

- Structure du logement:

Bénéficiaires de la marque Valeurs Parc (http://www.parcs-naturels-regionaux.fr/liste-des-marques?combine=&field_type_de_marquage_tid=85&field_parc_tid=56&field_region_tid=All)

Type de logement	Nombre d'établissements	Places (lits)	Lien(s) à des pages web dans lesquelles figure cette relation	Observations (inclure le nom des associations s'il y en a)
Hotel-hostal	38	2365	Diagnostic de la charte du Parc 2012 (source ADT 66) et logiciel départemental « Tourinsoft »	
Résidences de tourisme	34	5803	idem	
Meublés classés et chambres d'hôtes	1607	5346	idem	
Hôtellerie plein air	43	9259	idem	
Villages vacances	6	484	idem	
Hébergements collectifs	29	3242	idem	

- Ressources touristiques principales :

Patrimoine naturel (veuillez en indiquer 5 et estimer chaque élément de 0 à 5; 5 correspond à "massification occasionnelle").

	NOM DE LA RESSOURCE	NIVEAU D'UTILISATION	VALEUR TOURISTIQUE ACTUELLE	VALEUR TOURISTIQUE POTENTIELLE	Brochures/page web spécifique
Naturel 1.	Lac des Bouillouses	109.000 visiteurs/2015	4	5	http://www.ledepartement66.fr/59-les-bouillouses.htm
Naturel 2.	Pic du Canigou		4	5	http://www.canigo-grandsite.fr/
Naturel 3.	Gorges de la Carança		3	3	http://www.tourisme-canigou.com/organisez/voir-faire/randonnees/les-gorges-de-la-caranca
Naturel 4.	Les étangs des Camporells		3	5	http://www.capcir-pyrenees.com/Les-Camporells--5541.phtm
Naturel 5.	Les lacs de Nohèdes		3	5	http://www.reserves-naturelles.org/nohedes

Liste des ressources touristiques autres liées au patrimoine naturel (sans estimation).

- Naturel 6. Les 7 réserves naturelles des Pyrénées catalanes : Eyne, Py, Mantet, Jujols, Conat et Nohèdes
 Naturel 7. Le Pic Carlit
 Naturel 8. Les pics Perics

Patrimoine culturel / historique / artistique

(Veuillez en indiquer 5 et estimer chaque élément de 0 à 5; 5 correspond à "massification occasionnelle").

	NOM DE LA RESSOURCE	NIVEAU D'UTILISATION	VALEUR TOURISTIQUE ACTUELLE	VALEUR TOURISTIQUE POTENTIELLE	Brochures/web spécifique
Culturel 1.	Le train jaune	160.000 visiteurs en 2015	2	5	https://www.ter.sncf.com/languedoc-roussillon/loisirs/ligne-touristique-train-jaune
Culturel 2.	Villefranche de Conflent (remparts/fort liberia et grottes)	Total 138.000 visiteurs en 2015	3	5	http://www.villefranchedeconflent.fr
Culturel 3.	Mont Louis (remparts et four solaire)	Total 34.000 visiteurs en 2015	1	5	https://www.mont-louis.net/
Culturel 4.	Four solaire d'Odeillo	30.000 visiteurs en 2016	2	4	http://www.foursolaire-fontromeu.fr/
Culturel 5.	Grottes de Fontrabiouse	25.000 visiteurs en 2015	3	4	http://www.grotte-de-fontrabiouse.com/fr/

Culturel 6. Abbaye Saint Michel de Cuixa

Culturel 7. Abbaye Saint Martin du Canigou

Culturel 8. Musée de Cerdagne

Culturel 9. Parc animalier des angles

- Équipements pour les visiteurs

(Veuillez en indiquer 5 et estimer chaque élément de 0 à 5; 5 correspond à "massification occasionnelle"). Inclure ceux qui sont considérés de plus fort intérêt.

	NOM DE L'ÉQUIPEMENT	Élément patrimonial associé	Accès de mobilité durable (type)	Estimation pour inclure des produits de mobilité durable	Brochures/lien à des webs spécifiques
Équipement 1.	Bains de Saint Thomas	Eaux chaudes	Train jaune puis liaison pédestre	5	http://www.tourisme-canigou.com/decouvrez/les-eaux-thermales-catalanes/saint-thomas-les-bains
Équipement 2.	Bains de Llo	Eaux chaudes		4	http://www.bains-de-llo.com
Équipement 3.	Bains de Dorres	Eaux chaudes		4	http://www.bains-de-dorres.com

- Services pour le visiteur

(Veuillez estimer chaque élément de 0 à 5; 5 correspond à "massification occasionnelle")

Élargir la liste avec les services considérés d'intérêt pour la création de produits.

Location de vélos, kayaks, visites guidée ...	Nom de l'entreprise /entité organisatrice	Élément patrimonial en lien	Accès à mobilité durable (type)	Estimation pour inclure des produits de mobilité durable	Brochure/lien à des webs spécifiques
Service 1.	Location de vélos électriques Vernet-les bains	Naturel/ culturel	Bus 1 euro		http://www.vernet-les-bains.fr/page/vtt
Service 2.	Location de vélos électriques Font Romeu	Naturel/ culturel	Train jaune et bus à 1 euro		https://location-vtt-font-romeu.notresphere.com/
Service 3.	Location de vélos électriques Les angles	Naturel/ culturel	Bus 1 euro		https://location-vtt-les-angles.notresphere.com/
Service 4.	Location de vélos électriques communauté de communes Pyrénées Cerdagne	Naturel/ culturel	Train jaune et bus à 1 euro		http://www.pyrenees-cerdagne.com/
Service 5.	Location de vélos électriques Communauté de communes Pyrénées catalanes	Naturel/ culturel	Bus 1 euro		http://www.capcir-pyrenees.com/
Service 6.	Location d'ânes	Naturel/ culturel	Bus 1 euro		http://www.altipyr.com/
Service 7.	Location voiture électrique thermes de Vernet les Bains	Naturel/ culturel	Bus un euro		http://www.thermes-vernet.com/

5. PROMOTION TOURISTIQUE

- Entités responsables de la promotion touristique.
- Entités et associations en lien avec l'activité touristique (planification-promotion, associations d'entreprises, autres agents).

(Veuillez estimer chaque élément de 0 à 5, selon le degré d'interaction possible dans la création de produits)

	Nom entité	Public Privé Public-privé	Tâches qu'elle développe	Estimation pour travailler dans des produits de mobilité durable	Page web
Entité 1.	Comité régional du tourisme d'Occitanie		Stratégie touristique territoriale et promotion	2	http://www.tourisme-occitanie.com/
Entité 2.	Agence départementale des Pyrénées orientales		Promotion Labellisation tourisme et handicap Accompagnement démarche qualité (qualité tourisme)	3	http://www.tourisme-pyreneesorientales.com/
Entité 3.	Communautés de communes		Stratégie touristique territoriale et promotion	3	http://www.pyrenees-cerdagne.com/ http://www.capcir-pyrenees.com/ http://www.tourisme-canigou.com/
Entité 4.	Parc naturel régional des Pyrénées catalanes		Accompagnement dans une démarche qualité/tourisme durable / promotion	5	http://www.parc-naturel-pyrenees-catalanes.com/

Entité 5.	Office de tourisme des stations de ski : <ul style="list-style-type: none"> • Font Romeu • Bolquère-Pyrénées 2000 • Les Angles 		Développement des outils de diffusion de l'information Promotion touristique de la destination		http://hiver.font-romeu.fr http://ete.font-romeu.fr/ http://www.pyrenees2000.com/fr/ https://www.lesangles.com/fr
-----------	---	--	---	--	--

- Éléments promotionnels principaux (en lien avec les ressources touristiques identifiées)

Veuillez estimer chaque élément de 0 à 5 selon son degré d'utilisation dans la production de produits à générer.
Rajouter des lignes si nécessaire.

Typologie	Titre	Langues	Format (online /offline)	Page web	Ressources touristiques qui apparaissent	Estimation (0 à 5)
WEB	Parc naturel régional des Pyrénées catalanes	FR			Naturel/culturel/sports	1
	Pyrénées Cerdagne	FR/CAT/EN/ESP/NL			Naturel/culturel/sports	
	Pyrénées catalanes	FR CAT EN			Naturel/culturel/sports	
	Conflent Canigou	FR CAT EN			Naturel/culturel/sports	
BROCHURE	Séjours nature des Parcs naturels d'Occitanie	FR			Naturel/culturel	3
DOSSIER PRESSE	Région Parcs naturels	FR			Naturel/culturel/sport	
LIVRETS	« Valeurs Parc »	FR			Naturel/culturel/sport	

FICHE DE TERRITOIRE-VALLEE DE L'AGLY

SOMMAIRE

1. SITUATION GÉOGRAPHIQUE

2. DESCRIPTION DU TERRITOIRE

3. INFRASTRUCTURES

- COMMENT Y ARRIVER
- COMMENT ARRIVER JUSQU'AU LOGEMENT
- COMMENT SE DÉPLACER

4. STRUCTURE TOURISTIQUE ACTIVITÉS

- Structure du logement
- Ressources touristiques principales
- Équipements pour les visiteurs
- Services pour les visiteurs

5. PROMOTION TOURISTIQUE

- Entités responsables de la promotion touristique.
- Entités et associations en relation avec l'activité touristique (planification-promotion, associations d'entreprises, autres agents).
- Principaux éléments promotionnels (web, brochures, guides...)
- Présence de la mobilité touristique durable dans les éléments promotionnels (complémentaire au point précédent).

PRÉAMBULE:

Ce point de préambule est important dans la réflexion qui devra être menée pour le territoire de la vallée de l'Agly dans le cadre de toutes les actions communes.

1- **Périmètre «cœur de cible »** = périmètre administratif de la CCAF et du SAV : pour développer l'offre produits avec hébergement et restauration principalement (s'assurer des retombées économiques sur ce territoire).

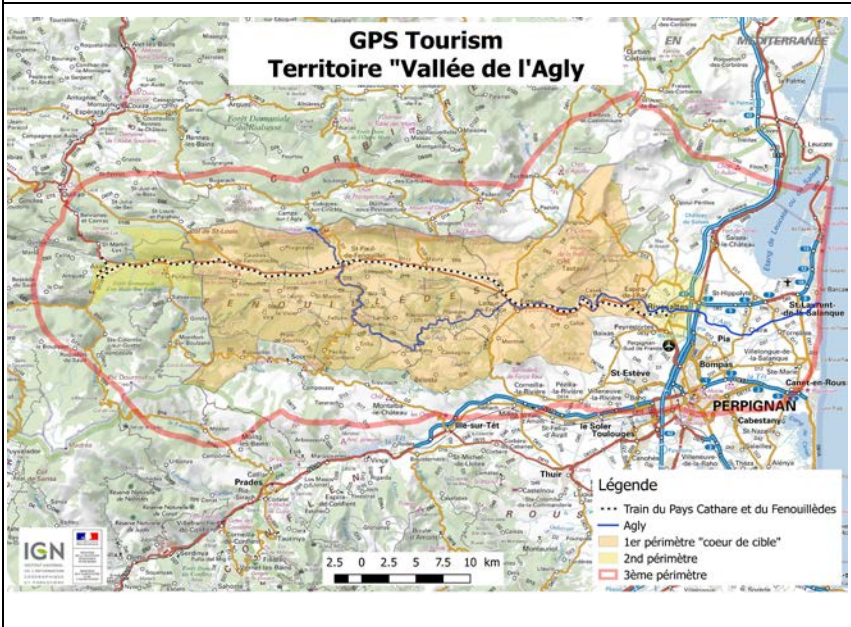
2- **Périmètre «cœur de cible » + Lapradelle+Axat+Rivesaltes : activités pour la journée** (ex: Mémorial de Rivesaltes, Train Rouge..).

3- Si offre complémentaire et non concurrentielle on développe sur un **territoire élargi** (ex: châteaux cathares, forteresse de Salses, Vallée de la Têt), Château de Lapradelle Puilaurens, Mémorial de Rivesaltes

Proposition – élargir au littoral, Perpignan, Pour établissements 4*, aussi produits vélo

1. SITUATION GÉOGRAPHIQUE (PRÉSENTATION)

1.1. Carte d'emplacement du territoire

Carte d'emplacement	Lien web (si nécessaire)
	

1.2. Texte de présentation

Texte de présentation (½ page aprox.)

Localisation: en piémont Pyrénéen, situé à l'est des Pyrénées, au sud des Corbières et à proximité de la Méditerranée / territoire en majorité en zone rurale .

L'identité de la Vallée de l'Agly:

- **Le fleuve « Agly » à l'origine de notre vallée:**

Une vallée traversée d'ouest en est par le fleuve « Agly » et présentant une variété de paysages et panoramas : gorges de Galamus, forêts de chênes verts, falaises calcaires, lac sur l'Agly, coteaux viticoles et garrigues, plaine du Roussillon et étangs-lagunes méditerranéennes

Des espaces protégés : zones Natura 2000 de protection des oiseaux, futur Parc Naturel Régional...

Des activités de pleine nature : Station de trail, sentiers de randonnées pédestres, VTT et équestres, itinéraires cyclo touristiques, Voie Verte 81 (liaison avec la Euro Vélo 8 – La Méditerranée à vélo), escalade et via ferrata, spéléologie, sports d'eau vive...

- **L'histoire de ce territoire démarre il y a 450.000 ans:**

Préhistoire (du paléolithique au néolithique): musées de Tautavel et de Bélesta

Epoque romaine et médiévale (zone frontière entre le traité des Corbières et des Pyrénées): tours à signaux, bornes frontières, châteaux cathares, forteresse de Salses le Château, Chapitre de Saint Paul de Fenouillet, ermitages et églises, pont-aqueduc d'Ansignan...

Autres : patrimoine lié à l'activité rurale et viticole (cabanes de berger, murs en pierre sèche...), patrimoine ferroviaire (ligne du Train Rouge touristique, gares, ouvrages d'art...).

- **La vigne, une histoire et un art de vivre:**

Une activité longtemps prédominante et de tradition coopérative qui a façonné les paysages.

Une diversité géologique et de terroirs à l'origine de la qualité et de l'identité des vins : appellations d'origine (Maury, Rivesaltes, Côtes Roussillon Villages...).

Une destination oenotouristique : Route des vins, Hôtel-Cave-Restaurant****, hébergement et accueil chez le vigneron (Gîtes, caveaux de dégustation...), deux restaurants étoilés, Maison du Terroir, randonnées dans les vignes, Train des Vignes...

Labélisée Vignobles et découvertes - Vignoble du Roussillon

2. DESCRIPTION DU TERRITOIRE

- Environnement géographique et aires d'intérêt géographique principales.

Liste des 5-10 zones/éléments géographiques les plus facilement identifiables: massifs, vallées, rivières, lacs	Observations
Fleuve Agly / Vallée de l'Agly	
Gorges (Galamus et Gouleyrous)	
Lac sur l'Agly	Caramany -En projet Maison des activités, pleine nature et plan de baignade (piscine naturelle) – à l'heure actuelle, navigation et pêche en barque . Réglementation en projet, attention aux prestataires. Conseil Départemental va lancer appel d'offres. Pas trop communiquer pour le moment Pour le moment, pas de baignade
Massif des Corbières	PNR en phase de préfiguration
Falaises calcaires	Uniquement Via Ferrata Escalade avait été arrêté mais les communes ont pris le relais en terme de responsabilité (Saint Paul) et Tautavel (escalade)
Forêt de Boucheville	Plein de sentiers de randonnée et BTT
Coteaux viticoles	Label et nom d'appellation
Garrigues	Végétation méditerranéenne Différentes aires
Plaine du Roussillon	
Etangs-lagunes méditerranéennes	Cheval, kite surf

- Habitants

Nombre d'habitants	Observations
Environ 15.000 habitants Sur le périmètre «cœur de cible»	Plus de 50% de la population est concentrée sur 3 communes (Espira de l'Agly, Estagel et Saint Paul de fenouillet). Territoire situé à proximité de la communauté urbaine de Perpignan : 264.000 résidents avec une clientèle touristique qui multiplie par 10 environ le nombre d'habitants pendant la saison estivale (juillet - septembre).

- Noyaux de population les plus importants. Dans le périmètre «cœur de cible».

Nom du village/ville	Habitants	Observations
Tautavel	890	Ville très connue d'un point de vue touristique avec «l'homme de Tautavel».
Estagel	2092	Bourg d'appui structurant pour le territoire.
Saint Paul de Fenouillet	1857	Bourg d'appui structurant pour le territoire.
Espira de l'Agly	3530	

3. INFRASTRUCTURES

- COMMENT Y ARRIVER :
Infrastructures de mobilité touristique (accès en train, bus, réseaux routiers, co-voiturage...).

Moyen de transport	Accès direct au territoire	Observations, références web
TRAIN	Gare à Rivesaltes (TER) Gare TGV Perpignan Train Rouge	TER – connexions directes Toulouse - Perpignan Connexion avec le Train Rouge https://www.ter.sncf.com/languedoc-roussillon/gares/87784173/Rivesaltes/pratique Connexion à faire avec bus, taxis... https://www.voyages-sncf.com/train/gare/perpignan/gare-perpignan Mais contraintes au niveau des horaires et de la période (avril à octobre) et coût du billet. Uniquement pour les communes situées sur la ligne (de Rivesaltes à Axat) https://www.letrainrouge.fr/ Possibilité de billet aller simple
BUS	Conseil Régional Occitanie Ligne 100, 150 Transport à la demande possible pour toutes les petites communes de la communauté de communes Agly Fenouillèdes.	https://www.laregion.fr/transports-pyrenees-orientales-regulier http://www.sankeo.com/387-Quel-bus-dans-ma-ville-3F.html http://mod.sankeo.com/pdf/plans/plan_agglo_ETE_2017.pdf (cartes)

	<p>Bus de Perpignan Méditerranée Métropole :</p> <p>Ligne 7, 24, 23, 25, 10, 12, 21, 31</p> <p>Transport à la demande possible dimanche et jours fériés pour les lignes : 10,12, 23 et 25.</p>	<p>http://www.sankeo.com/511-Transport-a-la-demande.html</p>
<p>TAXIS</p>	<p>Taxi Claret (Prugnanes et Estagel) : https://fr-fr.facebook.com/Taxi-Claret-600675126649128/</p> <p>Taxi Rey (St Paul de Fenouillet)</p> <p>Taxi Pous (St Paul de Fenouillet)</p> <p>Estagel : http://www.sasu-taxi-olivettes-66.fr/</p> <p>Services Taxi 66 (Belesta)</p> <p>Ambulance-Taxi Espira de l'Agly: http://www.ambulance-taxi-espira-agly.fr/taxis-espira-de-l-agly</p> <p>Atout taxi (Cases de Pène)</p>	<p>Plusieurs taxis existent, mais ils sont principalement utilisés pour accéder au logement en départ et en fin de séjour, pour les personnes arrivant en train (Rivesaltes ou Perpignan), ou en avion (Rivesaltes).</p> <p>La grande majorité des touristes du territoire sont autonomes en véhicule.</p> <p>Certains touristes d'Europe du Nord choisissent de découvrir le territoire à vélo, et séjournent en camping. Ceci, au printemps principalement.</p> <p>Transport de bagages à la demande (Taxi Claret). Bus jusqu'à 20 personnes... prêt à se lancer sur la démarche.</p>

<p>COVOITURAGE</p>	<p>Bla bla car ...</p>	<p>Aire de covoiturage à la sortie autoroute N°41.</p> <p>Deux lignes de bus de PMM existent à ce niveau pour permettre aux personnes de poursuivre leur trajet :</p> <ul style="list-style-type: none"> • Ligne 21 permet d'aller à Rivesaltes et récupérer les lignes de bus 12, 25 (10 passages par jour). • Ligne 31 qui permet d'aller à la gare de Perpignan (1 seul passage par jour).
<p>AVION</p>	<p>Aéroport Perpignan-Rivesaltes</p>	<p>http://www.aeroport-perpignan.com/</p> <p>Vols au départ : France/Angleterre/Irlande/Belgique/Maroc</p> <p>Au niveau de l'aéroport on peut ensuite soit prendre un taxi, une voiture de location ou la ligne de bus n°7 qui va sur perpignan et récupérer les lignes n°12, 13 ou 14 pour revenir sur le territoire de l'Agly.</p>
<p>AUTRES</p>	<p>Location de voitures :</p> <ul style="list-style-type: none"> - Hertz - Avis - Interrent - Thrifty - Europcar - Rent a car 	<p>http://www.aeroport-perpignan.com/location-de-voitures.html</p>

Routes d'accès principales	Origine/destination	Observations
<p>L'axe principal de transit est la Route Départementale D117, qui traverse la Vallée de l'Agly d'Est en Ouest, depuis Rivesaltes (carrefour avec l'Autoroute A9 – Sortie Perpignan Nord), jusqu'à Caudiès-de-Fenouillèdes puis jusqu'à Quillan.</p> <p>Depuis Rivesaltes, la D12 dessert le Nord du territoire (Vingrau, Tautavel), et permet d'accéder à l'Aude (Sud des Corbières) et la route des châteaux cathares et redescend par les gorges de Galamus pas la D7 jusqu'à St Paul de Fenouillet.</p> <p>Estagel est un carrefour de communication avec la vallée de la Têt (N116 et route vers l'Andorre et le PNR Pyrénées Catalanes), via la D612 et le Col de la Bataille.</p> <p>Depuis Estagel, une départementale touristique (D9) longe l'Agly et traverse les villages viticoles, jusqu'à Saint-Paul-de-Fenouillet.</p>		

- COMMENT ARRIVER JUSQU'AU LOGEMENT

Moyen de transport	Observations, références web
BUS	Pour les communes pour lesquelles il y a un arrêt (voir lignes de bus au-dessus) et possibilité de transport à la demande (voir dans Bus ci-dessus).
TAXIS	Taxi claret (Prugnanes et Estagel) : https://fr-fr.facebook.com/Taxi-Claret-600675126649128/ Taxi Rey (St Paul de Fenouillet) Taxi Pous (St Paul de Fenouillet) Estagel : http://www.sasu-taxi-olivettes-66.fr/ Services Taxi 66 (Belesta) Ambulance-Taxi Espira de l'Agly: http://www.ambulance-taxi-espira-agly.fr/taxis-espira-de-l-agly Atout taxi (Cases de Pène) Au niveau aéroport Perpignan-Rivesaltes: Taxis: http://www.aeroport-perpignan.com/taxis.html Tako (service de partage de taxi): http://www.aeroport-perpignan.com/tako.html

- COMMENT SE DÉPLACER :

Infrastructures de mobilité touristique (réseaux de randonnée, cyclotourisme, BTT, cheval, mobilité fluviale, ski, ...). Équipements et services publics adaptés à la mobilité (entreprises de location de vélos...).

Moyen de transport	Observations Veuillez indiquer pour quels produits on peut prendre ce moyen de transport (veuillez inclure de nouveaux crans si besoin)	Lien web
Train du Pays Cathare et du Fenouillèdes (TPCF)	Les sentiers de randonnée (pédestre, Trail, VTT), gorges de Galamus, dégustations, châteaux cathares, sentiers d'interprétation des villages, découvertes touristiques à la carte	https://www.lettrainrouge.fr/ prochainement : www.lavalleedutrainrouge
Location de vélo au Castel Fizel	Sentiers VTT, Train du Pays Cathare et du Fenouillèdes (TPCF)	http://www.castel-fizel.fr/sport-loisirs-activites.html
Location d'âne Boulz'ânes	Sentiers équestres et pédestres	http://boulz-anes.com/location-dane/
Centre équestre	Randonnée, équitation western	Le ranch de Las Caneilles www.facebook.com/ranchlasaneilles http://www.castel-fizel.fr/sport-loisirs-activites.html

Sentiers de randonnée (pédestre, équestre, VTT, et Trail)	<p>Découverte du Patrimoine, produits d'itinérance thématiques (culture, environnement, sport).</p> <p>Randonnée ½ ou journée ou en itinérance (sentier Cathare et Tour de Fenouillèdes).</p> <p>En liberté ou accompagné par un guide diplômé.</p>	<p>https://www.google.fr/?gws_rd=ssl#q=oxygen+aventure</p> <p>http://www.cc-aglyfenouilledes.fr/tourisme/tourisme/principal/fenouilledes-nature/bouger/randonnee</p> <p>http://www.sableo.com</p>
Itinéraires cyclables	<p>Voie verte (Le Barcares -Rivesaltes).</p> <p>Itinéraires cyclables : Montner-Estagel-Cases de Pène-Espira de l'Agly-Rivesaltes.</p> <p>Projet d'itinéraire européen V81 (entre Rivesaltes-St Paul de Fenouillet).</p> <p>La Méditerranée à vélo – partie française Eurovélo 8 (en cours de développement)</p> <p>Promotion pour l'adhésion à Label Accueil Vélo</p>	<p>Site en cours de construction</p> <p>Pour Eurovelo 8 : www.lamediterraneeavelo.org</p>
Vélos à assistance électrique	<p>A proximité plusieurs possibilités de louer des vélos à assistance électrique sur des produits qui valorisent le territoire.</p>	<p>Aude Cathare Evasion</p>
BUS	<p>Voir ci-dessus</p>	
TAXIS	<p>Taxis et Ambulances des Fenouillèdes 9, Avenue Georges Pézières 66220 ST PAUL DE FENOUILLET 04 68 59 01 89</p>	
	<p>Taxis Claret 7, Avenue des Fenouillèdes</p>	<p>http://www.loroc.fr/</p>

	<p>66220 PRUGNANES Particuliers, Agences de Voyages, Clubs et Associations de randonnée, font appel au transport LOROC sur le sentier Cathare pour le transport des bagages d'étapes en étapes.</p>	
	<p>Taxis Rey 45, Avenue du Roussillon 66220 CAUDIES DE FENOUILLEDES 04 68 59 90 06</p>	
	<p>SASU Taxi les Olivettes : on peut faire appel à eux pour des parcours au choix ou des parcours de découverte dont, par exemple, les châteaux du pays cathare et leur histoire. On un partenariat avec le train touristique.</p>	<p>http://www.sasu-taxi-olivettes-66.fr/</p>

Activité	Références (réseaux d'itinéraires de promotion publi- que ou/et privée)	Kms	Lien	Nombre de pratiquants (aprox.)	Entreprises fournissant les services
<p>Train Rouge (nouveau nom commercial prochainement validé La Vallée du Train Rouge)</p>	<p>SARL TPCF exploitant d'une partie de l'ancienne ligne Rivesaltes- Carcassonne</p>	<p>60 km de voie ferrée centenai re (de Rivesalte s à Axat)</p>	<p>https://www.letrain rouge.fr/ changement de nom en 2019</p>	<p>20 000 passagers en 2018</p>	<p>SARL TPCF organise la circulation des trains et vend les billets. Plusieurs parcours sont proposés à la journée ou demie-journée, selon les périodes de l'année.</p> <p>Grand Parcours, Parcours des Vignes, Parcours des viaducs ... Parcours du château de Puilaurens : billet inclus voyage en train + navette + visite du château. Possibilité de monter et descendre dans n'importe quelle gare : Rivesaltes, Espira de l'Agly, Cases de Pè,e Estagel, Maury, St Paul, Caudiès, Lapradelle, Axat, St Martin-Lys (nouveau quai). Transport de vélos gratuit.</p> <p>En été, dégustations de vins aux gares de Maury, St Paul et Caudiès en partenariat avec les vignerons des villages.</p> <p>Projets pour 2019 commercialisation des billets aller-simple. aménagement d'un wagon passagers et vélo</p> <p>Développer les produits train+activité (rando, vélo, APN, oeno...)</p>

					<p>Voyages sensoriels à bord du train Ambiance (train de luxe 22 places) avec repas à bord et dégustation vins.</p> <p>Label Qualité Tourisme Sud de France / Pays Cathare / Tourisme et Handicap / Vignobles et découverte en 2019</p>
RANDONNÉE	54 sentiers de Promenade et Randonnée (PR) de 2 à 6 heures	530	<p>http://www.cc-aglyfenouilledes.fr/tourisme/tourisme/principal/fenouilledes-nature/bouger/randonnee</p> <p>www.agly-tourisme.fr</p>	<p>250 participants à la Fête des Mobilités Douces (2017)</p> <p>Rando pédestre et VTT</p> <p>Ecompteurs disposés près du lac du barrage de l'Agly: 2500 randonneurs/an.</p> <p>Difficulté à ce jour d'estimer le nombre de participants.</p>	<p>Sentiers en libre accès (balisage et entretien et promotion par la Communauté de Communes Agly-Fenouillèdes et le Syndicat Agly Verdoube).</p> <p>Fiches randonnée gratuites, téléchargeables</p>
	Sentier le Tour du Fenouillèdes (GRP) – randonnée itinérante en boucle sur 8 à 10 jours.	107	<p>http://www.france-randos.com/randonnee/arboussols/pyrenees-orientales-66/grp-le-tour-des-</p>	<p>Pas de chiffres</p>	<p>Sentier en libre accès (balisage, entretien et promotion par le Conseil Départemental des Pyrénées-Orientales).</p>

			fenouilledes		<p>Itinérance sur 8 à 10 jours, avec nuitée en gîte d'étape ou autre hébergement à la nuitée.</p> <p>Accessible aux randonneurs, pédestres, VTT et équestres.</p> <p>Tracé en cours de modification par le CD 66 Liaison avec le Sentier Cathare.</p>
	Sentier Cathare (GR)	250	http://www.lesentiercathare.com/		De Foix à Port-la-Nouvelle. Connexion avec le Tour de Pays (GRP) du Fenouillèdes.
	Sentiers d'interprétation	60 répartis en plusieurs sentiers	http://www.cc-aglyfenouilledes.fr/tourisme/tourisme/principal/fenouilledes-nature/decouvrir/sentiers-ludiques www.agly-tourisme.fr	6000/an	<p>Nombreuses thématiques : flore, géologie, histoire locale, oiseaux, archéologie, dolmens, vignoble, arboretum, etc.</p>
CICLOTOURISME	Itinéraires cyclables balisés		www.agly-tourisme.fr (en cours)		<p>Panneaux signalétiques spécifiques.</p> <p>Itinéraires concernés : Montner/Estagel ; Estagel/Cases-de-Pène ; Cases-de-Pène/Espira-de-l'Agly ; Baixas/Espira-de-l'Agly ; Espira-de-l'Agly/Rivesaltes</p>

					<p>Circuits de ville en ville mis en place par PMMCU.</p> <p>On ne peut pas labelliser, pour le moment il faut attendre V81</p>
VTT	Course La Ronde du Lac au mois de juin	60	http://www.velo101.com/epreuves/rdl_2017		Organisée par l'association des Communes riveraines des Abords du Barrage de l'Agly
	17 sentiers VTT balisés (label FFCT)	292	http://www.cc-aglyfenouilledes.fr/tourisme/tourisme/principal/fenouilledes-nature/bouger/vtt https://ffct.org/ran-donner-a-velo/vtt/bases-vtt/pyrenees-orientales/base-vtt-vallee-de-lagly/		<p>Castel Fizel : location des VTT</p> <p>Fiche rando VTT sur le site internet en pdf et gpx</p> <p>Base FFCT à Estagel. (Fédération Française de cyclotourisme)</p>
CHEVAL	Centre équestre	/	http://www.monica-goold.com/cooperative-du-soleil		<p>Centre équestre du Castel Fizel à Caudiès-de-Fenouillèdes (cours, balades)</p> <p>Thérapie équine et accueil cavalier :</p>

					Monia Goold à Trilla
	Centre équestre « Ranch de Las Caneilles » à Tautavel	/	www.facebook.com/ ranchlascaneilles		Spécialiste de la monte à l'américaine (équitation de type western).
	Randonnée en âne	/	http://boulz- anes.com/		Deux prestataires de location des ânes : Boulz'Ânes (Prugnanes – sentier cathare)
MOBILITÉ FLUVIALE	Canyoning dans les Gorges de Galamus	2	http://www.cc- aglyfenouilledes.fr/t ourisme/tourisme/p rincipal/fenouilledes = nature/bouger/cany oning	5000/an	De nombreux prestataires de pleine nature proposent de l'accompagnement canyoning dans les gorges de Galamus: http://www.gorgesdegalamus.fr/balade s-activites-sportives/prestataires- canyon/ http://www.cc-aglyfenouilledes.fr/vie- locale/les-grands-projets/pole- nautique-et-de-pleine-nature http://www.sableo.com

	Lac sur l'Agly				Pêche en barque, navigation. Projet de futur
TRAIL	Station de Trail Corbières- Fenouillèdes	240	https://stationdetrail.com/fr/stations/sud-cathare-corbieres-fenouilledes	2500/an	<p>Prestations d'accompagnement par la Station de Trail.</p> <p>Commercialisation de produits Trail + activités culture, nature, découverte en partenariat avec l'agence réceptive de Font-Romeu Mon Séjour Pyrénée.</p>
VOIE VERTE	Voie verte Le Barcarès/Rivesaltes	20	http://www.ledepartement66.fr/382-amenagements-existants.htm#par3803		<p>20 km de voie verte créés et entretenus par le CD 66.</p> <p>Accessible à tous les types de mobilité douce.</p> <p>Connexion avec les itinéraires cyclables de PMMCU, et avec la future V81.</p>
ITINERAIRE CYCLABLE V81	VéloRoute V81	/			<p>Itinéraire traversant les Pyrénées.</p> <p>Projet acté en cours de réalisation.</p> <p>Pour la partie traversant notre territoire (Rivesaltes à Saint Paul de Fenouillet), le tracé longera l'axe routier D117, et la ligne touristique du Train Rouge.</p> <p>Différentes connexions sont à envisager avec les autres moyens de mobilité douce existants.</p>

					<p>Liaison avec La Méditerranée à Vélo (Eurovelo 8)</p> <p>Une labellisation « Accueil Vélo » est lancé par l'ADT66. Offices de tourisme déjà labélisés</p>
	La Méditerranée à vélo – Eurovelo 8				<p>Inauguration site internet juin 2018</p> <p>Potentiel énorme pour des produits touristiques</p>
VOITURES ELECTRIQUES	2 voitures uniquement l'été dans les Gorges de Galamus	3Km			

4. STRUCTURE TOURISTIQUE.

ACTIVITÉS (considérant le concept de mobilité durable).

Le parc d'hébergement de la Vallée de l'Agly (périmètre cœur de cible) est principalement composé d'hébergements de petite taille, pour un accueil à la nuitée (chambres d'hôte – de type B and B), ou pour des court-séjours ou semaines (meublés touristiques, de type «gîte rural» principalement).

3 hôtels sont également présents, dont un complexe oeno-touristique (hôtel-cave-restaurant) 4 étoiles. Enfin, un nombre de lits importants se concentre sur quelques centres de vacances et campings.

Il faut également souligner qu'une grande partie des hébergements référencés adhèrent à des démarches de qualité d'accueil (Gîtes de France, Clé-Vacances...), ainsi qu'à des démarches de mise en réseau avec des prestataires d'activité ou de restauration (Vignobles et Découvertes – Destination Vignobles du Roussillon ; et Tourisme de Terroir).

Enfin, ce territoire ayant une faible capacité d'accueil touristique, il faut souligner que leur période d'ouverture est assez large (de Pâques à Toussaint – et même toute l'année pour la plupart).

Pour développer une « dynamique produits », il sera important d'analyser plus en détail cette capacité d'accueil, que ce soit en termes de qualité, de nombre de lits, de période d'ouverture, mais également de mise en réseau.

Parc d'hébergement non négligeable à proximité (Rivesaltes, Perpignan, littoral) à étudier pour une offre non concurrentielle

- Structure du logement:

Type de logement	Nombre d'établissements	Places	Lien(s) à des pages web dans lesquelles figure cette relation	Observations (inclure le nom des associations s'il y en a)
HOTEL-HOSTAL	3	86	www.hotelsaintpauldefenouillet.com www.lerelaisdescorbiere.com www.riberach.com	Nombreux produits touristiques commercialisés
CHAMBRES D'HÔTE	22	92 chambres	http://www.cc-aglyfenouilledes.fr/tourisme/tourisme/principal/preparez-votre-sejour/ou-dormir/chambres-dhotels www.agly-tourisme.fr	<p>Hébergement à la nuitée de type B&B</p> <p>Office tourisme intercommunal va créer son propre site Agly-Fenouilledes. Jusqu'à Maury</p> <p>Agly-tourisme ça va rester.voir link : se loger.. À partir d'Estagel</p>
LOGEMENT RURAL (avec services ou loyer complet)	127	632	http://www.cc-aglyfenouilledes.fr/tourisme/tourisme/principal/preparez-votre-sejour/ou-dormir/gites-ruraux www.gites-de-france.com www.clevacances.com www.agly-tourisme.fr	<p>Meublés ruraux, avec 2 principaux labels (Gîtes de France et Clé-Vacances).</p> <p>De nombreux autres meublés non classés existent.</p> <p>Dont un gîte Tourisme et Handicap à Trilla et gites de pêche (Trilla et Caramany)</p>

CAMPINGS	6	210	www.camping-latourdefrance.fr www.lemaurynate.fr www.camping-agly.com www.campingdulac-caramany.com www.mairie-caudies-fenouilledes.fr www.flotbleu.com	Aire de camping-car à Bélesta, labellisée Flot Bleu
Cabanes sur les arbres ou autres logements singuliers	1	35	www.campingdesrandonneurs.com	Roulottes, tipis, yourtes, chalet, etc.
Auberges/maisons de colonies/Centre de vacances	2	176	www.castel-fizel.fr evasion@capfrance.com	Centre de Vacances de Tautavel avec 8 gîtes, 22 chambres et 15 chalets. Ouvert de mars à septembre.
Gîtes de groupe	4	68	http://www.monica-goold.com/cooperative-du-soleil http://www.gite-prugnanes.fr/ https://www.gites-de-france.com/location-vacances-Maury-Gites-etape-sejour-Le-Maury-66G410701.html	

- **Commentaires :**

PRIORISER VIGNOBLES ET DÉCOUVERTE (LIÉ À L'ENOUTOURISME), QUALITÉ GÎTES DE FRANCE (mais 2 nuits minimum).
CAMPING QUALITÉ ,

HOTEL 4* RIBERACH

CENTRES DE VACANCES (mix centre de vacances-gîtes). Restauration possible (toutes les possibilités)... Important pour les activités à la nature... clubs de vélo utilisent. Bonne qualité-prix

Hébergement à la nuitée : chambre d'hôtes, gîtes ruraux. Dynamique « produit d'appel »

Gîtes de groupe (à Prugnanes).. très utilisée par les randonneurs qui font le sentier cathare (basique)

Coffre cadeau : comme produit d'appel –

- Ressources touristiques principales:
Patrimoine naturel
 (Numéro selon ordre de fréquentation)

	NOM DE LA RESSOURCE	NIVEAU D'UTILISATION	VALEUR TOURISTIQUE ACTUELLE	VALEUR TOURISTIQUE POTENTIELLE	Brochures/page web spécifique
Naturel 1.	GORGES DE GALAMUS ET ERMITAGE ST ANTOINE 5	150.000 visiteurs/an Activités : découverte culturelle et paysagère - ermitage St Antoine de Galamus	INCONTOURNABLE Site le plus fréquenté du territoire – à l'année Boucles de sentiers de randonnée Canyoning	INCONTOURNABLE Améliorer le dispositif estival Rendre des services payants (parking, visite du site, etc.)	www.gorgesdegalamus.fr Brochure des gorges de Galamus Exposition sur la flore et la faune des gorges de Galamus.
Naturel 2.	FORET DOMANIALE DE BOUCHEVILLE 1	Utilisation quotidienne par les randonneurs d'avril à octobre	5 sentiers de randonnée (pédestre, VTT et trail) avec une haute valeur patrimoniale; mise en place d'une chasse aux trésors, fête de la Forêt tous les ans	Développement de l'accueil des randonneurs prévus dans la Charte Forestière de Territoire; création d'un sentier accessible aux personnes malvoyantes	

			à Vira, plantation avec les écoles...		
Naturel 3.	LAC SUR L'AGLY 2	2500 visiteurs comptabilisés sur une aire de pique-nique mais en réalité, de très nombreux camping-caristes + randonneurs	Spot de pêche reconnu en Europe, aménagement de sentiers de randonnées et panneaux d'interprétation	<p>Projet du Pôle Nautique et de Pleine Nature gly-Fenouillèdes à Caramany (2020) : maison des activités de pleine nature avec la valorisation des mobilités douces, lieu d'accueil de la Station de Trail, plan de baignade, info tourisme, base nautique, aire camping-cariste.</p> <p>Fort potentiel de développement dans le futur</p>	
Naturel 4.	Les Gorges des Gouleyrous (ou du Verdoble) 5	Site très fréquenté, surtout en été.	<p>A usage multiple : randonnée, escalade, baignade, pique-nique, détente.</p> <p>Site sur-fréquenté.</p>	<p>Réflexion en cours par la commune de Tautavel pour maîtriser la fréquentation, et protéger ce site.</p> <p>Site où se situe la Caune de l'Arago, dans laquelle a été découvert le crâne de l'Homme de Tautavel (450.000 ans).</p>	

Naturel 5.	Ermitage- belvédère de Força-Réal 3		Site aménagé par le CD 66. Sentier botanique et plusieurs boucles de sentiers de randonnée Belvédère sur la Vallée de l'Agly et la Vallée de la Têt.		
------------	---	--	---	--	--

Liste des ressources touristiques autres liées au patrimoine naturel (sans estimation).

NOM DE LA RESSOURCE	NIVEAU d'UTILISATION	VALEUR TOURISTIQUE ACTUELLE	VALEUR TOURISTIQUE POTENTIELLE	Brochures/page web spécifique
GORGES SAINT-JAUME	/	Chemin reliant Notre-Dame de Laval et le château St Pierre de Fenouillet : très fréquenté par les randonneurs et les touristes	Développement d'une boucle pour valoriser les gorges St Jaume et l'ancien chemin du Castel Fizel (tour défensive)	http://www.pyrenees-mon-amour.com/activites/gorges-de-saint-jaume/
ROC PARADET	/	Très prisé par les spéléologues ; vue imprenable sur le massif du Canigou et sur le Bugarach (en plein cœur du site classé) ; enjeu avifaune et chiroptère	Développement d'un parcours des grottes pour sensibiliser les visiteurs à la ressource en eau	https://www.speleo-caf-2017.org/fr/activites/autres/sentier-des-grottes-de-prugnanes

			Développement d'un challenge trail	
Fajas d'En Baillette	/	Classé parmi les 284 Arbres remarquables de France ; visites thématiques lors des animations comme la Fête de la Forêt	Lieu incontournable pour les amoureux de la nature, développement de l'interprétation lié à l'arbre en lui-même et à son histoire	https://krapooarboricole.wordpress.com/2011/02/05/le-fajas-den-baillette-foret-communale-du-vivier-pyrenees-orientales/
Les paysages de vignoble	/	Route des Vins fléché par le département. Vignobles de Roussillon Approche régionale sur l'oenotourisme	Itinérance liée à la route des vins pour découvrir les saveurs locales et les 5 AOP Tourisme de terroir	http://www.cc-aglyfenouilledes.fr/tourisme/fenouille-des-gourmand/goutez-les-vins
Clue de la Fou	/	Via ferrata 2 parcours dans le milieu naturel gratuit		C'est dans la partie équipement 3 Prestataires, liberté ou accompagnateurs.
Panoramas/Points-	/	Une des particularités du territoire est de disposer de nombreux lieux	Panoramas/Points-de-	

de-vue		<p>avec des points de vue panoramiques, accessibles en voiture (routes touristiques), en randonnée, ou en cyclotourisme.</p> <p>De nombreux panoramas sont associés à des éléments patrimoniaux, liés à l'ancienne frontière entre France et Espagne (tours à signaux, anciens châteaux...).</p>	vue	
Diversité géologique	/	Les terroirs de l'Agly sont très diversifiés, et sont à l'origine de la qualité des terroirs et des vins.	Diversité géologique	

Panneaux d'information dans les 22 communes pour mettre en valeur offre touristique et des activités (train, rando, pays cathare, thématique patrimoine culturel ou naturel)

Patrimoine culturel / historique / artistique

(Numéro selon ordre de fréquentation)

	NOM DE LA RESSOURCE	NIVEAU D'UTILISATION	VALEUR TOURISTIQUE ACTUELLE	VALEUR TOURISTIQUE POTENTIELLE	Brochures/web spécifique
Culturel 1.	Château Saint-Pierre de Fenouillet (classé Monument Historique) 1	Pas de chiffre exact de fréquentation car le site est en accès libre ; chantier de fouilles archéologiques depuis 30 ans	Important mais peu exploitée sauf petit musée dans l'église et aménagement d'une plateforme pour préserver les ruines.	Création d'un sentier d'interprétation - panneaux thématiques sur l'histoire du Fenouillèdes et du château. Intéressant pour l'histoire commune Nouveau sentier Caudiès-Fenouillet... une boucle niveau basse-moyen. Camping dans Fenouillet Redescendre à Caudies par le train	http://www.cc-aglyfenouilledes.fr/fenouilledes-cathare/chateaux-cathares/352584-chateau-de-fenouillet

Culturel 2.	<p>Chapitre de Saint Paul de Fenouillet</p> <p>2</p>	<p>Ouverture toute l'année : environ 3000 visiteurs</p>	<p>Stucs et clocher heptagonal classé Monuments Historique d'une valeur patrimoniale exceptionnelle ; musée des Arts et Traditions Populaires avec une collection très importante d'outils, témoins de l'époque industrielle de la ville.</p>	<p>Travaux de consolidation du Chapitre finis pour permettre une exploitation de la nef en intégralité pour des concerts et spectacles culturels ; refonte du musée prévue pour adapter la muséographie aux attentes des clientèles</p>	<p>http://www.cc-aglyfenouilledes.fr/tourisme/tourisme/principal/fenouilledes-cathare-visiter/les-sites-et-monuments-incontournables/chap</p>
Culturel 3.	<p>Pont-aqueduc d'Ansignan</p> <p>2</p>	<p>Eco-compteur posé</p>	<p>Classé Monument Historique ; valorisation grâce au sentier des Oiseaux + aménagement pour accueillir les visiteurs + visites estivales</p>	<p>Développement de la notoriété du site grâce à des événements culturels et en renforçant l'itinérance.</p> <p>Services dans la commune : restaurant et gites</p> <p>Sentiers pédestre et VTT qui existent qui lient le pont-aqueduc et le lac sur l'Agly</p>	<p>http://www.cc-aglyfenouilledes.fr/tourisme/fenouilledes-cathare/aqueduc-dansignan</p>

<p>Culturel 4.</p>	<p>Musée de l'Homme de Tautavel</p> <p style="text-align: center;">4</p>		<p>Un des plus vieux Européens est originaire de l'Agly. Soit 450.000 ans. La fréquentation de ce musée a atteint 150.000 visiteurs il y a une dizaine d'années. Mais la muséographie est vieillissante, et la fréquentation en baisse. Des travaux de réhabilitation sont en cours. Par ailleurs, de nombreux ateliers d'animation et de découverte s'adressent au public touristique et scolaire, tout au long de l'année.</p>	<p>La nouvelles muséographie, ainsi que le nouveau fonctionnement du Musée (en lien avec la Communauté Urbaine) devraient «booster» la fréquentation du Musée. Il serait intéressant de s'appuyer sur cette richesse unique au niveau des Pyrénées pour mettre en avant notre histoire commune.</p>	<p>www.450000ans.com</p>
<p>Culturel 5.</p>	<p>Château-Musée de Bélesta</p> <p style="text-align: center;">2</p>	<p>Musée ouvert au public depuis 1993. Ouvert toute l'année.</p>	<p>Ce château-musée, axé sur la préhistoire récente (néolithique – premiers éleveurs) est complémentaire de celui de Tautavel (paléolithique), mais souffre de sa proximité avec ce Musée, de plus</p>	<p>Un des premiers axes serait de développer la complémentarité entre les 2 musées de préhistoire, pour valoriser 450.00 ans (ou 4.500 siècles d'histoire commune). D'autre part, les</p>	<p>musee.belesta@gmail.com</p> <p>www.belesta.fr</p>

			<p>forte notoriété.</p>	<p>expositions variées et riches, et le potentiel de développement autour de l'aspect pédagogique (ateliers de découverte...) est à valoriser.</p> <p>Développent des produits pour les scolaires</p> <p>Expositions annuelles dynamiques</p> <p>Sentier « à travers les ages » lié avec le musée et grotte, dolmen, borne frontière</p>	
Culturel 6.	Châteaux de Latour de France et le Vivier		<p>Château de Le Vivier réaménagé pour accueillir des manifestations (tour-observatoire) / château de Latour de France peu valorisé malgré l'importance du site – frontière historique entre le royaume de France et d'Arago + visites estivales</p>	<p>Développement de l'interprétation patrimoniale liée à ces sites et à leur histoire, promotion.</p>	<p>http://www.le-vivier66.fr/fr/patrimoine</p> <p>http://www.latourdefrance.fr/fr/information/74059/decouvrir-latour</p>

<p>Culturel 7.</p>	<p>Tours à signaux (Tautavel, Prats de Sournia, Rasiguères)</p>		<p>Valorisés lors d'événements locaux + visites estivales.</p> <p>La plupart de ces vestiges de l'ancienne frontière sont accessibles par des sentiers pédestres, et offrent des points de vue panoramiques.</p>	<p>La thématique de l'ancienne frontière, qui «divise» culturellement la Vallée de l'Agly (catalans et occitans) est insuffisamment valorisée comme richesse culturelle.</p> <p>Intérêt très fort dans le cadre du développement de l'itinérance touristique en lien avec la Catalogne (frontière historique : produits touristiques ?)</p>	<p>http://www.fenouilledes.com/pratsdesournia/index.php?static3/decouvrir/#balade</p> <p>www.agly-tourisme.fr</p>
<p>Culturel 8.</p>	<p>Ermitages et chapelles (Saint-Vincent, Notre-Dame-de-Pène...)</p>	<p>Ces sites sont fermés la plupart du temps, mais l'extérieur reste accessible, et présente un intérêt patrimonial certain.</p>	<p>Ces sites sont souvent valorisés par les communes (réhabilitation, équipements touristiques : tables d'orientations, aires de pique-nique...), mais peu d'entre eux sont ouverts, ou font l'objet de panneaux d'explications.</p>	<p>Il serait intéressant de favoriser une dynamique de découverte de ces sites et de faciliter leur ouverture périodique (animations, événements spécifiques...).</p> <p>Des panneaux de découverte seraient également intéressants.</p>	<p>www.agly-tourisme.fr</p>

Culturel 9.	Chapelle Notre-Dame de Laval-retable classé	En saison, sur demande	Ouverture estivale avec visites commentée Sentiers à créer avec Saint Paul Fenouilledes, fin 2019	Développement de l'attractivité du site avec une ouverture plus importante du site	http://www.mairie-caudies-fenouilledes.fr/fr/information/30701/patrimoine
Culturel 10.	Dolmens		Plusieurs circuits thématiques existent sur le territoire pour mettre en valeur les Dolmens		http://www.cc-aglyfenouilledes.fr/tourisme/tourisme/principal/fenouilledes-nature/bouger/randonnee
Culturel 11.	Borne Frontière Thématique de l'ancienne frontière – Traité de Pyrénées – Corbeil	Borne Frontière à Latour de France (66) sentier à proximité Et sur Bélesta (sur un sentier rando) Montner – reproduction borne frontière	Valeur touristique importante dans le cadre du projet (ancienne frontière entre le Royaume de France et d'Aragon). Intérêt produits transfrontaliers Tourisme de mémoire	Développement de l'interprétation patrimoniale liée à ce site et à son histoire. Attention – site fragile	https://www.histoire-communes.jpflahaut.fr/66-pyrenees-orientales/histoire-et-patrimoine-de-latour-de-france-pyrenees-orientales-s7264.html
Culturel 12.	Château de Puilaurens	25 000 visiteurs	Seul sur « le Mont Ardu », à 697 mètres	Fort potentiel touristique. Thématique de la	https://www.chateau-puilaurens.com/

			<p>d'altitude, le château veille sur le village de Lapradelle-Puilaurens et la forêt des Fanges environnante. Son crénelage presque intact domine les pentes abruptes. C'est l'une des forteresses royales les mieux conservées, en même temps que le lieu d'une légende tenace...</p> <p>Propose des visites guidées, animations, parcours avec le Train Rouge. Itinéraires de randonnée et vtt à proximité. Sentier cathare.</p>	<p>Frontière + APN + pédago</p> <p>Il fait partie des "5 fils de Carcassonne" citadelles du vertige en lice pour classement UNESCO</p>	
Culturel 13	Mémorial de Rivesaltes		<p>Inauguration récente. Pas de chiffres encore connus sur la fréquentation.</p> <p>Produits à y penser... Rivesaltes (<i>côté tout est sombre</i>)... <i>aucun fil conducteur</i>. Visite guidée</p>	<p>Fort potentiel pour le territoire de l'Agly.</p> <p>Projet soutenu par les différentes collectivités (Département, Région) qui l'inscrivent dans leur stratégie de développement touristique.</p> <p>Liaison cyclable avec la</p>	<p>http://www.memorialcampivesaltes.eu/</p>

				<p>Voie Verte de Rivesaltes</p> <p>Lien prévu avec le Train Rouge.</p> <p>A penser produit avec Château de Salses</p>	
Culturel 14	Mémorial de Rivesaltes		<p>Inauguration récente.</p> <p>Pas de chiffres encore connus sur la fréquentation.</p> <p>Produits à y penser...</p> <p>Visite guidée</p>	<p>Fort potentiel pour le territoire de l'Agly.</p> <p>Projet soutenu par les différentes collectivités (Département, Région) qui l'inscrivent dans leur stratégie de développement touristique.</p> <p>Liaison cyclable avec la Voie Verte de Rivesaltes</p> <p>Lien prévu avec le Train Rouge.</p> <p>A penser produit avec Château de Salses</p>	<p>http://www.memorialcamprivesaltes.eu/</p>
Culturel 15	Château de Puilaurens				<p>https://chateau-puilaurens.jimdo.com</p>

Potentiel tourisme scolaire – pédagogique. Tautavel est dans tous les livres...

Produits mémoire

- Équipements pour les visiteurs

(Numéro selon ordre de fréquentation)

Inclure ceux qui sont considérés de plus fort intérêt.

	NOM DE L'ÉQUIPEMENT	Élément patrimonial associé	Accès de mobilité durable (type)	Estimation pour inclure des produits de mobilité durable	Brochures/lien à des webs spécifiques
Équipement 1.	Train Rouge	Ligne historique, patrimoine ferroviaire. Châteaux cathares, ermitage de galamus	Liaison possible avec des itinéraires pédestres et cyclables	Potentiel de développement de produits touristiques associant train+vélo+ pédestre... Itinéraires balisés existants 3	https://www.letrainrouge.fr/ site à changer
Équipement 2.	Caveaux de dégustation Maisons de Terroir Caves.. Démarche	Patrimoine viticole (100ans de culture de la vigne)	Train (visites + dégustation) Sentiers de randonnée et cyclables accessibles à proximité	3 Vignobles et découverte. Quelques 100 prestataires (caves, restaurants, hébergements, prestataires activités, ...)	http://www.tourismedeterroir.fr/

	enotourisme				
Équipement 3.	Via Ferrata (Saint Paul de Fenouillèdes) Escalade Tautavel, Vingrau	Falaises calcaires, patrimoine géologique lié à la formation de la chaîne des Pyrénées	Accès piétonnier	Potentiel pour créer produit sport pleine nature 2	http://www.cc-aglyfenouilledes.fr/tourisme/tourisme/principal/fenouille-des-nature/bouger/ferrata
Équipement 4.	Piscines (Estagel, St Paul de Fenouillet, Prats de Sournia)	Pour la piscine de Prats de Sournia : vue panoramique sur le Fenouillèdes	Sentiers de randonnée / Train de Rouge Évitent les trajets voiture jusqu'en bord de mer	2	http://www.cc-aglyfenouilledes.fr/ma-vie-pratique/loisirs-et-associations/970059-piscine-municipale http://mairie-fosse.p66.fr/village.html http://www.estagel.fr/fr/information/30356/piscine-municipale
Équipement 5.	Plans d'eau, aquatique Lac sur l'Agly	Voir les indications avant		Gestion du site. Voir sur appel d'offres	-

Équipement 6.	Restaurants gastronomiques	Valorisation des producteurs locaux et du patrimoine viticole	/	<p>Potentiel de projet important: restaurants adhérant à des démarches de qualité et déjà intégrés dans des produits touristiques</p> <p>Démarches tourisme de terroir et vignobles et découverte visant à développer une démarche de produits</p> <p style="text-align: center;">2</p>	<ul style="list-style-type: none"> - Réseau Toques blanches (label département) : - Riberach - Auberge du cellier - Maison du terroir (fermeture provisoire) - Silex <p style="text-align: center;">Et beaucoup d'autres</p>
---------------	----------------------------	---	---	--	---

Autres :

- Un réseau important de panneaux d'informations touristiques facilitant la découverte du territoire et la mobilité entre les différents sites.
- Nombreux outils de découverte du patrimoine (tables d'orientation, audio guides, panneaux thématiques...).

- Services pour le visiteur
(Numéro selon ordre de fréquentation)

Élargir la liste avec les services considérés d'intérêt pour la création de produits.

Location de vélos, kayaks, visites guidées ...	Nom de l'entreprise/ entité organisatrice	Élément patrimonial en lien	Accès à mobilité durable (type)	Estimation pour inclure des produits de mobilité durable	Brochure/lien à des webs spécifiques
Service 1.	Oxygen Aventure (location matériel pleine nature) 3	Gorges de Galamus (canyoning) Clue de la Fou (via-ferrata) Roc Paradet (spéléologie)	Navette Sentier pédestre (sentier des Pèlerins)	Déjà partie prenante du projet + membre du Conseil d'Administration de l'OTI Fenouillèdes Sud Cathare	www.oxygen-aventure.com
Service 2.	FI2P (location matériel via-ferrata) 1	Clue de la Fou (via-ferrata)	Sentier pédestre + bus	Membre de l'OTIFSC	http://www.fi2p.com/location-de-materiel-de-via-ferrata.html
Service 3.	Camping de l'Agly (location matériel via-ferrata)	Clue de la Fou (via-ferrata)	Sentier pédestre + bus	Membre de l'OTIFSC 2	http://www.camping-agly.com/camping-de-l-agly-activites-sportives-6.html
Service 4.	Castel Fizel	Patrimoine	Sentier pédestre	Membre du Conseil d'Administration	www.castel-fizel.fr

	(location VTT) 2	remarquable des 22 communes – proches de Notre-Dame de Laval, château de Fenouillet, Chapitre de St Paul)	+ VTT + cheval	de l'OTI Fenouillèdes Sud Cathare	
Service 5.	Aude Cathare Evasion (location VTT et VAE)	Château de Quéribus Patrimoine remarquable des 22 communes	Sentier de randonnée	3	https://aude-cathare-evasion.com/
Service 6.	Boulz'Ânes (balade en âne)	Roc Paradet (vue sur le Bugarach) Patrimoine remarquable des 22 communes	Sentier de randonnée + taxi	2	http://boulz-anes.com/
Service 7.	Catherine Combaluzier (guide conférencière spécialisée Histoire et patrimoine)	Châteaux de Fenouillet et de Le Vivier ; Notre-Dame de Laval ; Gorges de Galamus ;	Sentier de randonnée + train	2	https://www.guidespayscathare.com/d%C3%A9couvrez-les-guides-du-pays-cathare/contact-guides/catherine-combaluzier-tehrildjian/
Service 8.	Morgan Le	Vignobles de	Chemins de	Guide diplômée (guide-interprète),	Facebook/roots66

	Bars (guide conférencière spécialisée dans l'oenotourisme)	l'Agly et ses 5 AOP	vignes	<p>parlant plusieurs langues, impliquée dans de nombreux réseaux (Tourisme de Terroir, Vignobles et Découvertes...), et travaillant déjà en partenariat avec de nombreux professionnels, dans des démarches produits et évènementiels.</p> <p style="text-align: center;">3</p>	<p>aglydecouverte@gmail.com</p> <p>www.aglydecouverte.over-blog.com</p>
Service 9.	Philippe Dubedat/ Photographe- Accompagnateur	Paysages remarquables du Fenouillèdes, géologie et géomorphologie	Sentier de randonnée	2	Facebook/ Philippe.dubedat.9
Service 10.	Thierry ROCQUE - Sableo	Paysages naturels et patrimoine diffus.	Accompagnateur diplômé d'Etat (BE), spécialisé dans la randonnée pédestre, VTT, escalade, et le canyoning.	<p>Prestataire adhérent à de nombreuses démarche-qualité Sud de France et Vignoble et découverte.</p> <p>Intéressé pour développer des « produits » de découverte de la nature et des paysages, nécessitant un accompagnateur diplômé.</p> <p>Parle plusieurs langues.</p>	www.sableo.com

				<p>A été accompagnateur pour une produit touristique semaine « Randonnée de Vignes en Caves ».</p> <p style="text-align: center;">3</p>	
Service 11.	Marie ROQUES			<p>Educatrice sportive et animatrice bien-être.</p> <p>Intéressée pour développer des prestations de relaxation et de bien-être dans des séjours touristiques.</p> <p>Travaille en étroite collaboration avec Thierry ROCQUE.</p> <p style="text-align: center;">1</p>	<p>www.sableo.com</p>
Service 12.	<p>Office de Tourisme intercommunal e de Fenouillèdes à Saint Paul de Fenouillèdes</p> <p>Rassemble anciens BIT Maury et</p>	<p>Château de Quéribus Parcours du Trompe l'œil Accueil Station de Trail</p> <p>Chapitre Gorges de Galamus Sentier des</p>	<p>Bus + sentier + taxi + train</p>		<p>http://www.cc-aglyfenouilledes.fr/tourisme/preparez-votre-sejour/office-de-tourisme-intercommunal-fenouilledes-sud-cathare</p>

	Caudiès	mines Clue de la Fou Pont-aqueduc d'Ansignan Caudies : Notre-Dame de Laval Château St Pierre de Fenouillet Eglise paroissiale et viguerie Pont en colimaçon du Col St Louis			
Service 13.	Bureau d'Informations Touristiques (BIT) d'ESTAGEL	Sites naturels et patrimoniaux du Syndicat Agly- Verdoble pour les 9 communes de : Bélesta, Calce, Cases-de- Pène, Cassagnes, Espira-de-l'Agly, Estagel, Montner, Tau- tavel, Vingrau.	Réseau de ran- données pédes- tres et VTT. Et itinéraires cy- clables.	Le Syndicat Agly-Verdoble (SAV) est compétent sur ses 9 communes pour développer des produits touristiques. La mobilité durable est un de ses axes de développement. A partir du 1/01/2018, la dynamique du SAV a été englobée dans une dynamique plus large à l'échelle de la Communauté Urbaine de Perpignan, et pourra faciliter la mise en réseau avec le littoral (Canet, Le Barcarès, Torreilles...), et	www.agly-tourisme.fr

				Perpignan, et s'appuyer sur les clientèles touristiques de ces secteurs. 3	
Service 14.	Bureau d'Informations Touristiques (BIT) de TAUTAVEL	Homme de Tautavel et Musée de Préhistoire Tour del Far (tour à signaux)	De nombreux parcours de découverte du patrimoine du centre-bourg. Sentier pédestre de la Tour del Far (tour à signaux).	3	www.tautavel.com
Service 15.	BIT de Rivesaltes	Memorial d Rivesaltes. Vin d'appellation Rivesaltes		Gare du Train Rouge Vélo Liaison TER	Site internet proper http://www.tourisme-rivesaltes.fr/

5. PROMOTION TOURISTIQUE

- Entités responsables de la promotion touristique.
- Entités et associations en lien avec l'activité touristique (planification-promotion, associations d'entreprises, autres agents).

(Veuillez estimer chaque élément de 0 à 5, selon le degré d'interaction possible dans la création de produits).

	Nom entité	Public Privé Public- privé	Tâches qu'elle développe	Estimation pour travailler dans des produits de mobilité durable	Page web
Entité 1.	Office de Tourisme Intercommu- nal du Fenouillèdes	Public- privé Délégation de la ComCom, conventio- n	Accueil et promotion touristique Création d'animation de promotion et EDUCTOUR	Travail en partenariat pour la création des documents de promotion, sensibilisation des adhérents de l'OTI, formation des conseillers en séjour, valorisation des produits auprès de la clientèle touristique, locale et dans les salons professionnels. 5	www.sudcathare.fr web a changer Page Instagram #FenouilledesSudCathare
Entité 2.	Office de Tourisme Communaut- aire Perpignan- Méditerranée	Public (status EPIC)	PIT Estagel, Tautavel et Rivesaltes (et 5 autres) Vente de prestations. Mise en marché de produits à partir 2019 Vente de billets du train	Travail en partenariat pour la création des documents de promotion, sensibilisation des adhérents de l'OTI, formation des conseillers en séjour, valorisation des produits auprès de la clientèle touristique, locale et dans les salons professionnels. 5	Nouveau site en cours https://www.perpignanourisme.com/
Entité 3.	SARL TPCF	Privé	Commercialisation train	4	www.letrainrouge.fr

Entité 4.	SMTPCF	Public	Développement d'aménagement autour des gares et sur les produits en lien avec le train	5	
Entité 5.	CCAF	Public	Développement touristique, sentiers de randonnée, station de trail	5	http://www.cc-aglyfenouilledes.fr/
Entité 6.	Syndicat Agly-Verdouble	Public	Développement touristique Événementiel pour structurer des produits		
Entité 7.	ADT 66 et 11	Public	Info, promo, développement	4	http://www.tourisme-pyreneesorientales.com/
Entité 8.	Gîte de France 66 (privé)	Privé	Commercialisation hébergement et produits associés	4	http://www.gites-de-france-66.com/
Entité 9.	Tourisme de terroir (privé)	Privé	Info, promo, commercialisation, développement	3	http://www.tourismedeterroir.fr/
Entité 10.	Sud de France	Public	Info, promo	3	http://www.destinationsuddefrance.com
Entité 11.	CRT Occitanie	Public	Info, promo	3	http://www.tourisme-occitanie.com/
Entité 12.	Cars Verts (Privé)	Privé	Commercialisation excursions.	4	http://www.cars-verts-voyages.com/nos-voyages/sorties-journee

Entité 13.	Aude Cathare Evasion (privé)	Privé	Développement et commercialisation.	3	https://www.aude-cathare-evasion.com/
Entité 14.	Hotel Riberach	Privé	Laurence Herlin - Conseils en marketing et mise en marché autour de l'hôtel riberach.	3	www.riberach.com
Entité 15.	Mon séjour Pyrénées (marque déposée d'Altitude Pyrénées)	Public	Agence événementielle et réceptive Conception et organisation de séjours et événements.	3	www.mon-sejour-pyrenees.com
Entité 16.	B-Holidays	Privé	Agence événementielle et réceptive Conception et organisation de séjours et événements.		http://b-holidays.fr/
Entité 17.	In extremis aventura	Privé	Font un produit vtt ?? Accompagnateur qui travaille avec eux Projet à développer vélo électrique		https://www.inextremis-aventura.com/
Entité 18.	Randonades	Privé	Circuit des Corbières à vélo (de route)		https://www.randonades.com/

Liste des agences (TO, autocaristes ...) qui commercialisent des produits avec un le Train Rouge (en groupes ou individuels) :

<http://www.traditionaltours.net/fr/> pour un séjour avec le Train Jaune et le Train de Nuria vendu par <https://www.shearings.com/>

<http://domustravel.com/>

<http://novesrutes.com/>

<https://www.acsicampingtours.co.uk/rail-away-pyrenees-auvergne/39/>

<http://b-holidays.fr/>

<https://www.autocarsbalent.com/index.php>

<http://www.cars-verts-voyages.com/>

<http://www.littoral-voyages.fr/>

<http://www.ardeles-tourisme.com/>

- Éléments promotionnels principaux (en lien avec les ressources touristiques identifiées).

Veuillez estimer chaque élément de 0 à 5 selon son degré d'utilisation dans la production de produits à générer.
 Rajouter des lignes si nécessaire.

Typologie	Titre	Langues	Format (online /offline)	Page web	Ressources touristiques qui apparaissent	Estimation (0 à 5)
WEB	Fenouillèdes Sud Cathare Site de la ComCom	F/GB/E/C AT	ONLINE	www.sudcathare.fr le nom va changer	Toutes les offres touristiques en Agly-Fenouillèdes	0
	Application mobile AGLY FUN TOUR	F/GB/E/C AT	ONLINE	http://www.mobitour.fr/destinations/agly-fun-tour	Toutes les offres touristiques en Agly-Fenouillèdes ; Module itinérance en cours de développement ; avis des visiteurs	1
	Réseau des Stations de Trail	F/GB/E	ONLINE	https://stationdetrail.com/fr/stations/sud-cathare-corbieres-fenouilledes	Sentiers de la Station de Trail Corbières-Fenouillèdes	1
	Site Internet Agly-Verdouble	F/GB/E		www.agly-tourisme.fr Site internet communautaire avec mise en marché possible en projet.	Informations pour la préparation de séjour autour de 3 univers thématiques. Circuits de découverte. L'agenda des fêtes et animations locales. Les sites incontournables. Les	5

					activités sur place. Les sentiers balisés.	
	Train Rouge (site de la SARL TPCF)		ONLINE	https://www.letrainrouge.fr/ le nom va changer	Horaires, billetterie, présentation, actualités	1
	Application IZI TRAVEL Les villages du Train Rouge		ONLINE ET OFFLINE	https://izi.travel/fr/3815-les-villages-du-train-rouge/fr	Version audio et texte de la brochure des villages du train rouge en français, catalan, anglais	1
BROCHURE	Agenda des Animations	F	OFFLINE	OTI des Fenouillèdes	Animations locales et offres touristiques	2
	Document de présentation de territoire Magazine	F/GB	OFFLINE	OTI des Fenouillèdes	Offres touristiques	1
	Gorges de Galamus	F/GB	OFFLINE	www.gorgesdegalamus.fr	Site classé des gorges de Galamus	0
	Activités de Pleine Nature	F/GB	OFFLINE	http://www.cc-aglyfenouilledes.fr/tourisme/fenouilledes-nature-bouger	Toutes les activités de pleine nature et de mobilité douce On va regrouper, sous le projet POCTEFA	1
	Fiches de randonnée	F	Online et offline		Sous le projet POCTEFA Traduction en projet	
	Topo-guide	F	OFFLINE	www.chamina.com	35 randonnées pédestres dans la	3

	de randonnée				Vallée de l'Agly. Topo-guide en vente 15€.	
	Plaquette d'appel	F/GB	OFFLINE	www.agly-tourisme.fr	Mise en valeur de 3 thématiques : Notre histoire, vos racines Notre nature à perte de vue... Nos virées hors du temps.	2
	A la découverte des villages du Train Rouge en français, anglais et catalan		OFFLINE	Outils de communication a retravailler sous POCTEFA	Histoire, patrimoine naturel et culturel des villages du Train Rouge	2
	Dépliant du Train Rouge (SA TPCF)		OFFLINE ET ONLINE	https://www.letrainrouge.fr/	Horaires et prix, parcours du train rouge	3
CARTE	Carte touristique du Fenouillèdes	F/GB/E	OFFLINE	http://www.cc-aglyfenouilledes.fr/files/ot-aglyfenouilledes/files/fichiers/carte_touristique_ccaf.pdf	Histoire du territoire, sites naturels et culturels majeurs, carto À réfonder avec la carte de l'OTI	1
	Sentiers des stations de trail	F/GB/E	ONLINE	https://stationdetrail.com/fr/stations/sud-cathare-corbieres-fenouilledes/parcours	Cartographie des sentiers avec définition des parcours et des points d'intérêt	2
	Carte touristique	F/GB	ONLINE	www.agly-tourisme.fr (en cours – demandé la carte	Cartographie avec les sites majeurs, les services pérennes, et les tracés	2

	Agly-Verdoble			au SAV si besoin)	des sentiers de randonnée	
	8 Dépliants de villages du Train Rouge (1 pour chaque village du train)		OFFLINE		Plan du village, liste prestataires touristiques	2
RÉSEAUX SOCIAUX (type et profil)	Facebook	F	ONLINE	https://www.facebook.com/CAGlyFenouilledes/ https://www.facebook.com/AglyTourisme/ https://www.facebook.com/TPCF.touristique	Info pratique Nouveautés et actualités du territoire Autres : GPS Tourisme Perpignan-méditerranée Tourisme OTI de Fenouillèdes qui remplacera celle de la com com	3
	Instagram	F	ONLINE	https://www.instagram.com/fenouilledessudcathare/?hl=fr https://www.instagram.com/aglytourisme	Autres : GPS Tourisme Perpignan-méditerranée Tourisme OTI de Fenouillèdes qui remplacera celle de la com com Photographies du territoire	3
VIDÉOS	Fenouillèdes Matière à Rêves	F	ONLINE	https://www.youtube.com/watch?v=N1_IZXaE6KU	Diaporama des paysages du Fenouillèdes	3
	Marathon du Vignoble	F	ONLINE	https://www.youtube.com/watch?v=jeGBj8nadmA	Retour sur le 1 ^{er} marathon du Vignoble Agly-Fenouillèdes	3

	Via-ferrata	F	ONLINE	https://www.youtube.com/watch?v=jGWppP0pW4g	Parcours de via-ferrata	5
	Bienvenue en Agly-Fenouillèdes	F	ONLINE	https://www.youtube.com/watch?v=DKvxkH-AGkY&t=3s	Offres touristiques, économie	5
	Randonnez dans le Fenouillèdes!	F	ONLINE	https://www.youtube.com/watch?v=q6ytZ0dDbZs&t=24s	Sentiers de randonnée et patrimoine local	5
	Escapade de vignes en caves dans la vallée de l'Agly	Pas de texte (sauf le titre)	ONLINE	https://www.youtube.com/watch?v=GIpp5q7OQ0	Paysages de vignobles, dégustation, artisanat.	3
	Balade en famille dans la vallée de l'Agly	Pas de texte (sauf le titre)	ONLINE	https://www.youtube.com/watch?v=hl301W3lgz4	Train rouge, balade à vélo, paysages, villages	3
	La Vallée de l'Agly vue du ciel	Pas de texte (sauf le titre)	ONLINE	https://www.youtube.com/watch?v=FRdJ03kldJg	Paysages vus du ciel (drones) et sites patrimoniaux	2
	Train du Pays Cathare et du Fenouillèdes		OFFLINE		Présentation du train, dvd en vente à la boutique d'Axat	1
	Videos de GPSTourism.eu		ONLINE			

- Présence de la mobilité touristique durable dans les éléments promotionnel (complémentaire au point précédent) (à réviser)

Nom de l'élément promotionnel	Éléments de mobilité durable incorporés dans la promotion	Estimation (0 à 5)	Lien
Marathon vertical du Vignoble	Parcours de Trail avec itinérance et découverte de la viticulture et services touristiques dans les villages.	0	http://www.cc-aglyfenouilledes.fr/tourisme/fenouilledes-nature-bouger/marathon-vertical-du-vignoble
Fête des Mobilités douces	Journée consacrée aux mobilités douces et durable du territoire avec randonnées thématiques et patrimoniales, stands, démonstrations, films, etc.	0	http://www.cc-aglyfenouilledes.fr/tourisme/fenouilledes-nature-bouger/randet-vous-fete-des-mobilités-douces
Forum des Associations	Matinée où les associations du territoire se rencontre et vont à la rencontre des habitants : une dizaine d'associations valorisant les mobilités douces	1	http://www.cc-aglyfenouilledes.fr/vie-locale/vie-locale/principal/ma-vie-pratique/loisirs-et-associations/forum-des-associations-en-ag
Produits d'appel de la Station de Trail Corbières-Fenouillèdes	Accompagnement / encadrement et possibilité de commercialiser des produits en itinérance	0	http://www.cc-aglyfenouilledes.fr/tourisme/tourisme/principal/fenouilledes-nature-bouger/activites-de-pleine-nature/trail/ateliers-de-
Opération des Gorges de		0	http://www.gorgesdegalamus.fr/loperation-gorges-de-

Galamus	Mise en place de navettes électriques dans les gorges de Galamus + sensibilisation aux mobilités douces, protection de l'environnement et tourisme durable		galamus/
Location de VVT AE	Le prestataire Aude Cathare Evasion figure sur le dépliant des horaires du Train Rouge	1	https://www.lettrainrouge.fr/
Randonnées et prestataires	Dans les dépliants des villages du train rouge	2	
DEGUST' A QUAI	Dégustation de vins et produits locaux aux gares du Train Rouge pour les passages du train en fonction des horaires, en partenariat avec les producteurs des villages (2017 Maury, St Paul et Caudiès-de-fenouillèdes).	2	https://www.lettrainrouge.fr/ https://www.facebook.com/TPCF.touristique
Parcours de Galamus et de Puilaurens	Navettes entre la gare de St Paul et les gorges de Galamus et entre la gare de Lapradelle et le château de Puilaurens (1 fois par semaine en août) pour les passagers du train.	2	https://www.lettrainrouge.fr/

FICHE DE TERRITOIRE-VALLEES DES GAVES

SOMMAIRE

1. SITUATION GÉOGRAPHIQUE

2. DESCRIPTION DU TERRITOIRE

3. INFRASTRUCTURES.

- COMMENT Y ARRIVER
- COMMENT ARRIVER JUSQU'AU LOGEMENT
- COMMENT SE DÉPLACER

4. STRUCTURE TOURISTIQUE. ACTIVITÉS

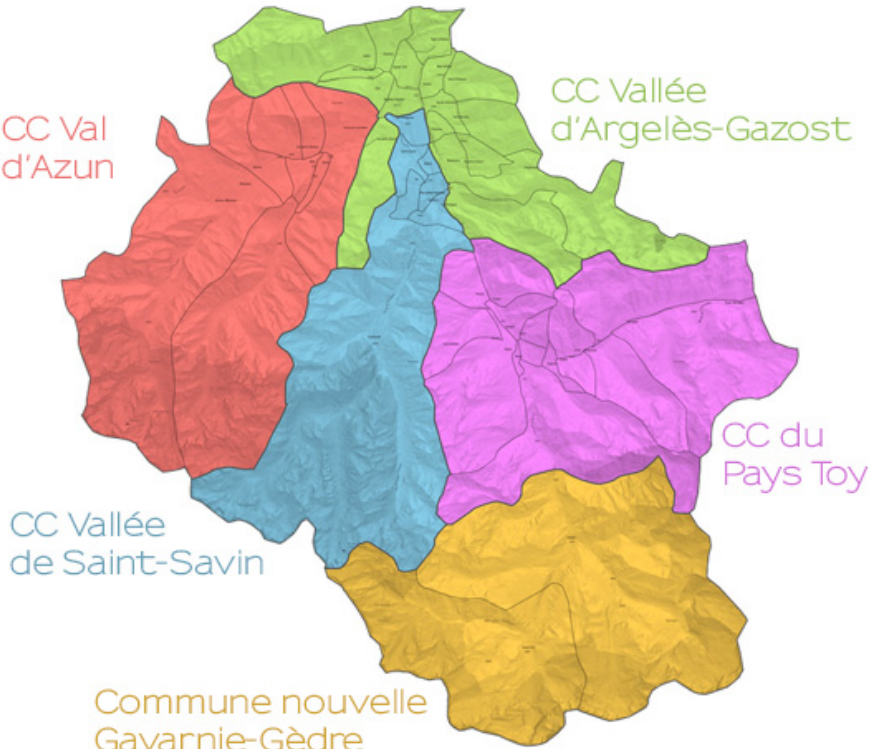
- Structure du logement
- Ressources touristiques principales
- Équipements pour les visiteurs
- Services pour les visiteurs

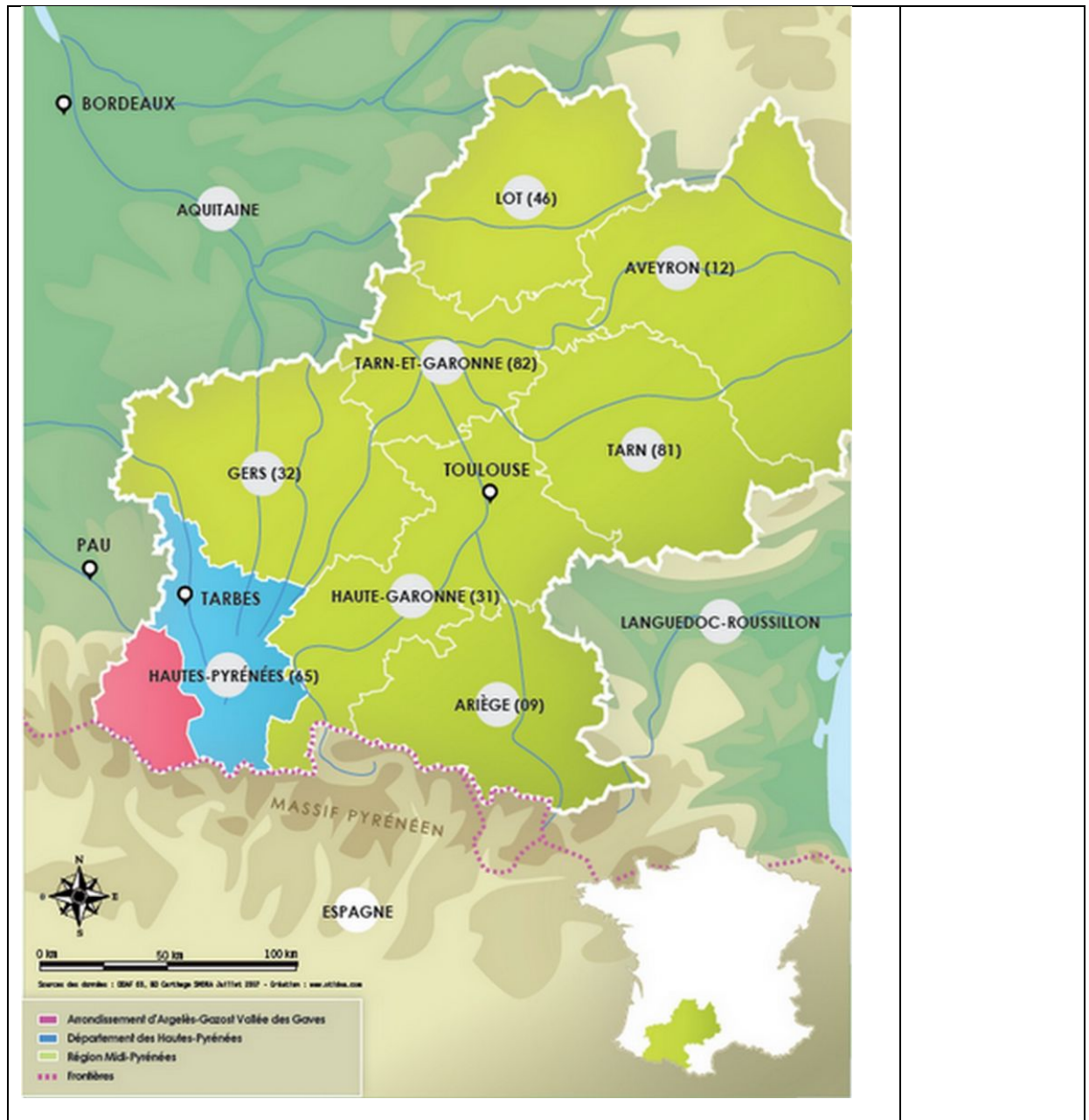
5. PROMOTION TOURISTIQUE

- Entités responsables de la promotion touristique
- Entités et associations en relation avec l'activité touristique (planification-promotion, associations d'entreprises, autres agents)
- Principaux éléments promotionnels (web, brochures, guides, ..)
- Présence de la mobilité touristique durable dans les éléments promotionnels (complémentaire au point précédent)

1. SITUATION GÉOGRAPHIQUE (PRÉSENTATION)

1.1. Carte d'emplacement du territoire

Carte/cartes d'emplacement	Lien web (si nécessaire)
<p>Le Val d'Azun est situé dans la partie rouge de la carte ci dessous</p>	<p>www.ccpvg.fr</p>
<p>Au 1er janvier 2017, la nouvelle grande intercommunalité comptera : 47 communes - 16 281 habitants - 64 sièges d'élus</p>  <p>CC Val d'Azun</p> <p>CC Vallée de Saint-Savin</p> <p>CC Vallée d'Argelès-Gazost</p> <p>CC du Pays Toy</p> <p>Commune nouvelle Gavarnie-Gèdre</p>	



1.2. Texte de présentation

Texte de présentation (½ page aprox.)

Surnommée « L'Eden des Pyrénées » par le pyrénéiste Louis Ramond de Carbonnière (un des premiers explorateurs de haute montagne), cette ancienne vallée glaciaire offre des paysages d'exception. Orientée d'Est en Ouest, elle bénéficie d'un ensoleillement maximum qui la distingue des autres vallées pyrénéennes.

Haut lieu de la randonnée, le Val d'Azun vous accueille au coeur d'une nature généreuse empreinte d'authenticité et de grands espaces dans le Parc national des Pyrénées.

Au pied de sommets majestueux (Pic du Balaïtous 3144 m), le Val d'Azun c'est huit petits villages aux murs en pierre et aux toits d'ardoise, des lacs scintillants (lac d'Estaing...) et des cols renommés (col du Soulor...). Mais c'est surtout le respect des traditions avec une activité pastorale riche où l'on fabrique un délicieux fromage fermier.

Le Val d'Azun accueille les amoureux de la nature toute l'année dans ses jolies granges réhabilitées en gîte, et propose une palette d'activités de randonnées et de loisirs de plein air ; parapente, VTT, cyclotourisme...

L'hiver, l'Espace Nordique du Val d'Azun, entre le col du Soulor et le col de Couraduque, est le plus vaste des Hautes-Pyrénées pour le ski de fond, les balades en raquettes, pour la glisse et l'apprentissage des enfants sur un parc de loisirs qui leur est dédié.

2. DESCRIPTION DU TERRITOIRE

- Environnement géographique et aires d'intérêt géographique principales

Texte environnement géographique

Si l'on préfère:

Liste des 5-10 zones/éléments géographiques les plus facilement identifiables: massifs, vallées, rivières, lacs	Observations
<u>Parc National des Pyrénées</u>	Le Parc National des Pyrénées est un territoire qui s'étend sur 45000 ha de forêts, pâturages, sommets, glaciers, lacs et torrents, cirques et vallées, d'une pureté exceptionnelle. Les arbres y vivent centenaires, la faune abonde mais se fait discrète : lagopède, desman, marmotte, gypaète barbu, grand tétras, isard, vautour fauve, aigle royal... Pour découvrir cette nature préservée on se doit de respecter quelques règles affichées à l'entrée. Pour mieux découvrir le Parc National, rendez-vous l'été avec les gardes moniteurs pour des points rencontre et des randonnées.
<u>Col du Soulor</u>	La route des Pyrénées A 1474 m d'altitude, au pied du majestueux pic du Gabizos, le col du Soulor (littéralement col du soleil) ouvre la route vers les Pyrénées Atlantiques voisines par la vallée de l'Ouzoum, et vers le col d'Aubisque situé à quelques kilomètres. L'hiver s'ouvre le domaine de ski de fond de l'Espace nordique du Val d'Azun. L'été le col se visite comme site naturel de loisirs avec ses sentiers de balade, son activité pastorale (estives, cabanes, lieux de traite des troupeaux, et cave d'affinage), l'observation des oiseaux, les pistes VTT, les balades en trottinettes électriques et la tyrolienne géante (Bars et restaurants sur place). Le col du Soulor fait partie des routes incontournables de nos Pyrénées que ce soit en cyclo, en moto ou en auto ancienne... C'est un itinéraire plébiscité par les amateurs d'excursions et de découverte des Pyrénées.
<u>Vallée du Tech</u>	Accessible en voiture de mai à octobre, le lac du Tech situé à 1207 mètre d'altitude, est le lieu idéal d'observation de la nature et des troupeaux en estive, et site de départ de randonnées vers d'autres lacs dans le Parc National des Pyrénées. C'est un lieu apprécié des pêcheurs, et des promeneurs. Sentier balisé accessible aux personnes handicapées. L'accès au barrage du Tech est fermé durant l'hiver
<u>Lac d'Estaing</u>	Accessible en voiture, le lac d'Estaing est un lac naturel à 1161 mètres d'altitude que l'on découvre soudain au détour d'une avancée rocheuse au pieds de majestueux sommets. Cadre

	<p>reposant, départ de randonnées vers le lac du Plaa de Prat, lieu de pêche, balades équestres l'été, site incontournable des piques-niques en famille et des jeux de découvertes près des petits cours d'eau. Camping et restauration sur place l'été</p>
<p><u>Col de Couraduque</u></p>	<p>Situé à 1367m d'altitude sur la commune d'Aucun, il est un lieu privilégié pour la contemplation des hauts sommets pyrénéens ; Pic du Midi de Bigorre, Balaitous, Pic du Midi d'Arrens, Cabaliros, massif du Hautacam... L'hiver il devient domaine de ski de fond sur l'Espace Nordique du val d'Azun, et un site ludique apprécié des enfants avec son Nordic Park. Toute l'année ses sentiers vous invitent à la balade à pied ou en VTT, et à la découverte du vol des parapentes. Location de VTT et restauration sur place</p>
<p><u>Lac de Suyen</u></p>	<p>C'est le premier lac de "haute montagne" situé dans le Parc National des Pyrénées après le barrage du Tech, et accessible à toute la famille. Le chemin monte doucement entre les arbres, et le lac s'offre à tous les regards dans un écrin dégagé et empierré. Les plus curieux iront un peu plus loin après la cascade pour découvrir un abri de berger bâti sous un gros rocher, la Toue de Doumbas. Le Parc national des Pyrénées est accessible au printemps, se renseigner sur l'état des routes</p>
<p><u>Les Villages</u></p>	<p>Arrens, Marsous, Aucun, Gaillagos, Estaing, Sireix, Arcizans-Dessus, Bun, Arras-en-Lavedan.</p> <p>De pierres, de bois et d'ardoises, vous pourrez découvrir dans les villages du Val d'Azun les vestiges d'un passé fort. Certaines portes sont surmontées de <u>linteaux décorés</u> indiquant la date de construction de la maison et parfois les initiales de ses occupants.</p>
<p><u>Espace nordique du Val d'Azun</u></p>	<p>C'est la station nordique de vos vacances en famille. Une station et 2 domaines, Soulor et Couraduque, et un espace de nature et de paysages exceptionnels où vous pourrez pratiquer des activités douces, ludiques et contemplatives ; balade en ski de fond, randonnée en raquettes, luge, initiation au ski de piste, balade en dameuse. En Val d'Azun les enfants sont à l'honneur avec le Nordic Park, un parc de loisirs neige dédié aux jeux de glisse avec tapis roulant.</p>
<p><u>Dans nos vallées voisines et sur notre nouveau territoire de compétence</u></p>	
<p><u>Gavarnie</u></p>	<p>Site naturel d'exception inscrit au patrimoine mondial de l'UNESCO à 1 heure de route du val d'Azun.</p> <p>...Le colosseum de la nature, c'est Gavarnie ! comme le décrivait Victor Hugo. Avec ses nombreux sommets à plus de 3000 m, abritant la plus grande cascade d'Europe (423m), le cirque de Gavarnie ne se décrit pas, il se contemple et se découvre. Balade familiale de 3h aller-retour jusqu'au pied de la cascade. Possibilité de la faire à cheval.</p>

<p><u>Pic du Midi de Bigorre</u></p>	<p>L'un des sommet les plus majestueux des Hautes-Pyrénées à 2877 m d'altitude qui offre le plus beau panorama de la chaîne des Pyrénées avec ; son observatoire astronomique, son musée, son restaurant traditionnel d'altitude et la possibilité de passer la nuit au sommet pour admirer la voûte céleste. Montée et descente en téléphérique, ou descente à pied, à ski libre et en VTT.</p> <p>http://www.picdumidi.com/</p>
<p><u>Cauterets - Pont d'Espagne</u></p>	<p>Situé à Cauterets, au coeur du Parc National des Pyrénées, la Route des Cascades vous conduit à la découverte d'un site naturel prestigieux.</p> <p>Depuis le parking, vous pourrez accéder au Pont d'Espagne, au Lac de Gaube et aux vertes vallées du Cayan et du Marcadau, à pied ou par les remontées mécaniques.</p> <p>http://www.cauterets.com/en-ete/pont-despagne/</p>
<p><u>Lourdes</u></p>	<p>Centre mondial de pèlerinage pour les catholiques ou centre spirituel, 6 millions de de personnes visitent la cité mariale tous les ans.</p> <p>A voir, la grotte où Bernadette Soubirous vit apparaitre "l'immaculée conception", sa source, les sanctuaires, les basiliques, les autres lieux de visites thématiques, mais aussi son château devenu musée pyrénéen.</p> <p>http://www.lourdes-infotourisme.com/</p>

- Habitants

Nombre d'habitants	Observations
<p>Nbre : 2 016 habitants en Val d'Azun</p> <p>Nbre d'habitants à l'échelle de la nouvelle communauté de communes Pyrénées Vallées des Gaves : 16 281 habitants</p>	

- Noyaux de population les plus importants
 Villages/villes les plus importants (par rapport au nombre d'habitants).
 Inclure aussi s'il y en a des très reconnus au niveau touristique, même si la population n'est pas nombreuse.

Nom du village/ville	Habitants	Observations
<u>Communes du Val d'Azun</u>		
Arrens Marsous	730	
Aucun	265	
Arras en Lavedan	519	
Arcizans Dessus	117	
Bun	147	
Estaing	77	
Gaillagos	123	
Sireix	67	
<u>Autres communes du nouveaux territoires communautaires</u>		
Argelès Gazost	3 271	
Cauterets	975	
Luz	1 007	
Barèges	183	
Gavarnie Gèdre	377	

3. INFRASTRUCTURES

- COMMENT Y ARRIVER :**
 Infrastructures de mobilité touristique (accès en train, bus, réseaux routiers, co-voiturage, ...)

Moyen de transport	Accès direct au territoire	Observations, références web
TRAIN		De Lourdes à 25 km - Tél. 36 35 https://www.voyages-sncf.com/
BUS	Transfert depuis Lourdes	Transport à la demande Maligne : Transfert Lourdes > Argelès Gazost > Arrens Marsous - (sur réservation, 2 €) N° Vert : 0800 65 65 00 (Gratuit) Le réseau régional TER SNCF (tarifs variables selon distance)
TAXIS		<ul style="list-style-type: none"> • Argelès Taxi <u>20 r pic du midi</u>, 65400 ARGELÈS GAZOST • Taxi Bruno <u>20 r Pic du Midi</u>, 65400 ARGELÈS GAZOST • Ambulances et Taxis du Lavedan 1 av Marne, 65400 ARGELÈS GAZOST • <u>Taxi des Cimes 2 av Jean Moulin</u>, 65260 PIERREFITTE NESTALAS à 5,2 km de Argelès Gazost + Autres Taxis sur Lourdes à 25km
COVOITURAGE		
AVION		Tarbes Lourdes Pyrénées à 45 km - Tél. 05 62 32 92 22 http://www.tlp.aeroport.fr/voyageur/
Voitures		Autoroute A64 sortie n°12 direction Lourdes (à 2h de Toulouse) Autoroute A65 sortie Pau vers A64 (à 3h de Bordeaux)

Routes d'accès principales	Origine/destination	Observations
D918		Autoroute A64 sortie n°12 direction Lourdes (à 2h de Toulouse) Autoroute A65 sortie Pau vers A64 (à 3h de Bordeaux)

• COMMENT ARRIVER JUSQU'AU LOGEMENT

Moyen de transport	Observations, références web
TRAIN	(par exemple, accessible seulement aux logements des localités de... / Bus 1 seul service quotidien... / Taxi n'est pas souvent employé parce que la réservation est difficile ... ou parce que le prix est trop élevé) De Lourdes à 25 km - Tél. 36 35 https://www.voyages-sncf.com/
BUS	Val d'Azun : Transport à la demande MaLigne : Transfert Lourdes > Argelès Gazost > Arrens Marsous - (sur réservation, 2 €) N° Vert : 0800 65 65 00 (Gratuit) Territoire des vallées de Gaavrnne : http://www.hautespyrenees.fr/fr/transports-maligne-accueil.html
TAXIS	<ul style="list-style-type: none"> • Argelès Taxi 20 r pic du midi, 65400 ARGELÈS GAZOST • Taxi Bruno 20 r Pic du Midi, 65400 ARGELÈS GAZOST • Ambulances et Taxis du Lavedan 1 av Marne, 65400 ARGELÈS GAZOST • Taxi des Cimes 2 av Jean Moulin, 65260 PIERREFITTE NESTALAS à 5,2 km de Argelès Gazost + Autres Taxis sur Lourdes à 25km
LOGEMENT QUI DISPOSE DE MOYENS DE TRANSPORT PROPRES	

COMMENT SE DÉPLACER :

Infrastructures de mobilité touristique (réseaux de randonnée, cyclotourisme, BTT, cheval, mobilité fluviale, ski, ...). Équipements et services publics adaptés à la mobilité (entreprises de location de vélos, ...)

Moyen de transport	Observations Veuillez indiquer pour quels produits on peut prendre ce moyen de transport (veuillez inclure de nouveaux crans si besoin)	Lien web
TRAIN		
BUS		
TAXIS		
LOGEMENT ou entreprise qui dispose de ses propres moyens de transport		
AUTRES	Il y eu une navette pour les parapentes, mais il n'y a pas du nombre de pratiquants suffisants.	

Activité	Références (réseaux d'itinéraires de promotion publique ou/et privée)	Kms	Lien	Nombre de pratiquants (aprox.)	Entreprises fournissant les services
RANDONNÉE	Réseaux d'itinéraire public 20 circuits balisés 1 tour de Pays avec 5 étapes	150	http://www.valdazun.com/nature-loisirs/grand-site-de-randonnees.php Portail commun en cours www.valleesdegavarnie.com		Communauté de communes Pyrénées Vallées des Gaves 1 rue de saint orens 65400 ARGELES GAZOST
					 LA BALAGUÈRE RANDONNÉES ET VOYAGES À PIED AGENCE LA BALAGUÈRE Route du Val d'Azun - 65400 ARRENS-MARSOUS Tél. 05 62 97 46 46 https://www.labalaguere.com/
					Listes accompagnateurs en Montagne Portail commun www.valleesdegavarnie.com
CICLOTOURISME	Plusieurs itinéraires répertoriés		http://www.pyrenees-cyclo.com/fr/index.aspx#		Projet d'étude pour lier avec la Voie Verte Lourdes-Argelers Gazost-Cauterets
BTT			http://www.pyrenees-		Communauté de communes Pyrénées Vallées des Gaves 1 rue de saint orens

			cyclo.com/fr/index.aspx#		65400 ARGELES GAZOST
Station de Trail	Réseau d'itinéraires Trail 12 circuits balisés		http://www.valdazun.com/nature-loisirs/station-trail.php		Communauté de communes Pyrénées Vallées des Gaves 1 rue de saint orens 65400 ARGELES GAZOST
CHEVAL	Centres équestres privés : balades, randonnées équestres				
Trottinettes Electriques	Location de trottinettes électriques				Communauté de communes Pyrénées Vallées des Gaves 1 rue de saint orens 65400 ARGELES GAZOST
SKI	Espace Nordique du Val d'Azun	100 km de pistes	http://www.valdazun.com/nature-loisirs/grand-site-nordique.php	35 000 journées pratiquants	Communauté de communes Pyrénées Vallées des Gaves 1 rue de saint orens 65400 ARGELES GAZOST
PARAPENTE			Portail commun en cours www.vallee-sdegavarnie.com		

STRUCTURE TOURISTIQUE.

ACTIVITÉS (considérant le concept de mobilité durable)

- Structure du logement:

Type de logement	Nombre d'établissements	Places	Lien(s) à des pages web dans lesquelles figure cette relation	Observations (inclure le nom des associations s'il y en a)
Hotel-hostal	4	180 lits	http://www.valdazun.com/hebergements.php	
Logement rural (avec services ou loyer complet)	238	1910 lits	http://www.valdazun.com/hebergements.php	
Camping	18	2 944 lits	http://www.valdazun.com/hebergements.php	
Résidences de Tourisme	1	86 lits	http://www.valdazun.com/hebergements.php	
Chambres d'hôtes	10	88 lits	http://www.valdazun.com/hebergements.php	
Centres de vacances	5	248 lits	http://www.valdazun.com/hebergements.php	
Gîtes d'étapes et de séjours, autres hébergements	13	361 lits	http://www.valdazun.com/hebergements.php	
Cabanes sur les arbres ou autres logements singuliers				

Offre globale des Vallées de Gavarnie

	Offre		Nuitées totales
	Nbre	lits	
Hôtels	60	2887	243 000
Campings	66	14937	711 000
Meublés	1 982	8343	595 000
Chambres d'hôtes	53	411	42 000
Résidences de Tourisme	11	3002	301 000
Autres hébergements collectifs	31	2269	241 000
Autres Hébergements	56	1597	114 000
Total marchand	2 259	33 446	2 247 000
Résidences secondaires	8 903	40 076	1 643 000
Total marchand et non marchand	11 162	73 522	3 890 000

- Ressources touristiques principales :

Patrimoine naturel (veuillez en indiquer 5 et estimer chaque élément de 0 à 5; 5 correspond à “massification occasionnelle”)

	NOM DE LA RESSOURCE	NIVEAU D'UTILISATION	VALEUR TOURISTIQUE ACTUELLE	VALEUR TOURISTIQUE POTENTIELLE	Brochures/page web spécifique
Naturel 1.	Parc National des Pyrénées	3	2.5	1	http://www.pyrenees-parcnational.fr/fr
Naturel 2.	Col du Soulor	2	2	1	
Naturel 3.	Vallée du Tech	3	4	2	
Naturel 4.	Lac d'Estaing	1	2.5	1	
Naturel 5.	Col de Couraduc	3	3	2	
Naturel 6.	Lac de Suyen	1	2.5	2	

	NOM DE LA RESSOURCE	NIVEAU D'UTILISATION	VALEUR TOURISTIQUE ACTUELLE	VALEUR TOURISTIQUE POTENTIELLE	Brochures/page web spécifique
Naturel 1.	Parc National des Pyrénées	3	2.5	1	http://www.pyrenees-parcnational.fr/fr
Naturel 2.	Gavarnie	1	1	1	www.valleesdegavarnie.com
Naturel 3.	Cauterets Pont d'Espagne	1	1	1	www.cauterets.com
Naturel 4.	Pic du Midi	1	1	1	http://picdumidi.com/

Patrimoine culturel / historique / artistique (veuillez en indiquer 5 et estimer chaque élément de 0 à 5; 5 correspond à "massification occasionnelle")

	NOM DE LA RESSOURCE	NIVEAU D'UTILISATION	VALEUR TOURISTIQUE ACTUELLE	VALEUR TOURISTIQUE POTENTIELLE	Brochures/web spécifique
Culturel 1.	Abbadiale - maison des arts	5	5	3	http://www.abbadiale.blogspot.com
Culturel 2.	Arras village d'Artitude	5	5	2	http://arras-artitude.fr/fr/accueil/
Culturel 3.	Chapelle de Pouey Laun	2	2	1	
Culturel 4.	Le Moulin D'arcizans Dessus	5	5	5	
Culturel 5.					

- Équipements pour les visiteurs

(Veuillez en indiquer 5 et estimer chaque élément de 0 à 5; 5 correspond à "massification occasionnelle")
 Inclure ceux qui sont considérés de plus fort intérêt.

	NOM DE L'ÉQUIPEMENT	Élément patrimonial associé	Accès de mobilité durable (type)	Estimation pour inclure des produits de mobilité durable	Brochures/lien à des webs spécifiques
Équipement 1.	Vallée du Tech	Patrimoine naturel environnemental	Labeliser Tourisme et Handicap	1	http://www.pyrenees-parcnational.fr/fr/videos/la-decouverte-de-la-vallee-du-tech
Équipement 2.	Maison du Val d'Azun	Patrimoine naturel environnemental	Labeliser Tourisme et Handicap	1	

	NOM DE L'ÉQUIPEMENT	Élément patrimonial associé	Accès de mobilité durable (type)	Estimation pour inclure des produits de mobilité durable	Brochures/lien à des webs spécifiques
Équipement 1.	Coline aux marmottes				http://www.parc-animalier-pyrenees.com/
Équipement 2.	Donjon des Aigles				https://www.donjon-des-aigles.com/

- Services pour le visiteur

(Veuillez estimer chaque élément de 0 à 5; 5 correspond à “massification occasionnelle”)

Élargir la liste avec les services considérés d'intérêt pour la création de produits.

Location de vélos, kayaks, visites guidées, ...)	Nom de l'entreprise /entité organisatrice	Élément patrimonial en lien	Accès à mobilité durable (type)	Estimation pour inclure des produits de mobilité durable	Brochure/lien à des webs spécifiques
Service 1.	Val d'Azun Loisirs		Location de VTT électrique	5	
Service 2.	CC Pyrénées Vallées des Gaves		Location de Trotinettes électriques	2	www.valleesdegavarnie.com
Service 3.	Mont à Vélo		Location de VTT électriques	2	http://www.montavelo.com/

5. PROMOTION TOURISTIQUE

- Entités responsables de la promotion touristique
- Entités et associations en lien avec l'activité touristique (planification-promotion, associations d'entreprises, autres agents)

(Veuillez estimer chaque élément de 0 à 5, selon le degré d'interaction possible dans la création de produits)

Nom entité	Public Privé Public-privé	Tâches qu'elle développe	Estimation pour travailler dans des produits de mobilité durable	Page web
Entité 1.	Agence Touristique des Vallées de Gavarnie	Promotion, communication du territoire touristique	1	www.valleesdegavarnie.com
Entité 2.	La Balaguère	TO sur la randonnée à Pied	1	www.labalaguere.com
Entité 3.	Hautes Pyrénées Tourisme Environnement	Promotion, communication à l'échelle du département des Hautes Pyrénées	2	http://www.tourisme-hautes-pyrenees.com/
Entité 4.	Pyrénées Cyclo Altamonta	La découverte des Pyrénées à vélo, hébergements, services liés au monde du vélo.	2	http://www.pyrenees-cyclo.com/fr/index.aspx

- Éléments promotionnels principaux (en lien avec les ressources touristiques identifiées)

Veuillez estimer chaque élément de 0 à 5 selon son degré d'utilisation dans la production de produits à générer.
 Rajouter des lignes si nécessaire.

Typologie	Titre	Langues	Format (online /offline)	Page web	Ressources touristiques qui apparaissent	Estimation (0 à 5)
Web	Agence Touristique des Vallées de Gavarnie	Anglais Allemand Espagnol Italien Néerlandais		www.valleesdegavarnie.com	Informations touristiques liées à l'ensemble des produits touristiques de la Vallée	1
Brochure	Brochure Vallées des Gaves	Anglais Espagnol				2
Carte	Carte touristique					1
Dossier	Dossier de presse Les vallées de Gavarnie	Français				
Réseaux sociaux (type et profil)	Facebook Instagram Twitter			www.valleesdegavarnie.com		
Vidéos				www.valleesdegavarnie.com		

- Présence de la mobilité touristique durable dans les éléments promotionnel (complémentaire au point précédant)

Nom de l'élément promotionnel	Éléments de mobilité durable incorporés dans la promotion	Estimation (0 à 5)	Lien
Vallée du Tech	Montagne accessible à tous Equipements du Parc National des Pyrénées labelisés Tourisme et Handicap	1	
Trottinettes électriques			

Green Pyrenees
Slow Tourism

Interreg
POCTEFA
GPS Tourism

