

DOCUMENT DE JUSTIFICATION DES TRAVAUX RÉALISÉS ÉTAPE 1.

Note Technique :

ETAPE 1: Compléter le travail de référencement des produits touristiques déjà commercialisés et correspondant au référentiel GPS Tourism

Mission confiée au prestataire : poursuivre et compléter ce travail sur les 5 territoires afin de disposer d'un référentiel exhaustif des produits touristiques déjà commercialisés et correspondant au référentiel GPST.

Il s'agira d'identifier des produits propres à chacun des 5 territoires ainsi que produits transfrontaliers existants, c'est-à-dire des produits similaires proposés sur l'ensemble des 5 territoires ou incluant une ou plusieurs prestations sur plusieurs des 5 territoires.

Activités réalisées

Les travaux ont été réalisés tels que prévus au sein de la méthode de travail proposée :

- Mise à jour des produits touristiques identifiés préalablement dans l'action 4.
12 produits ont été mis à jour, dont un ne figure plus comme commercialisé.
- Identification de produits transfrontaliers, non trouvés dans l'action 4.
Analyse des sites internet spécialisés des régions concernées ainsi que des sites des agences réceptives proposées par les chargés de mission des 5 partenaires.
41 produits (non trouvés dans l'action 4) ont été recensés.
- Mails de présentation + 5 à 10 entretiens (vidéoconférence) avec les chargés de mission des 5 partenaires et des agents de voyages/promoteurs concernés.
Un entretien a été réalisé avec chacun des 5 chargés de mission. Vu le grand nombre de produits trouvés, nous avons décidé d'attendre que les régions aient communiqué leurs préférences avant de contacter les agences de voyages/promoteurs concernés.
Toutefois, un mail a été envoyé à une agence hollandaise spécialisée en voyages en train qui commercialise un produit transfrontalier Train Jaune – Tren de Núria.
Une réunion (vidéoconférence) a été réalisée de façon conjointe avec les partenaires, le 25 juillet.
Deux réunions de travail ont été faites de façon présentielle le 25 juillet. La première avec la société Guies Vall Fosca, qui a préparé un produit de VTT Enduro dans la région du Pallars Jussà, conformément aux critères de mobilité durable du référentiel GPS Tourism. La deuxième, avec la directrice de l'agence Pirineu Emoció, qui commercialise des produits intéressants pour le projet (randonnée pédestre, trains touristiques) et

s'est montrée très intéressée quant à la préparation de produits rando-train transfrontaliers.

Annexes :

Annexe 1. Présentation comprenant les informations des actions réalisées qui ont été la base de la réunion du 25 Juillet (en français)

Annexe 2. Fiches rédigées sur les produits touristiques déjà commercialisés recensés (en français)

Annexe 3. Présentation comprenant les informations des actions réalisées qui ont été la base de la réunion du 25 Juillet (en catalan)

Annexe 4. Fiches rédigées sur les produits touristiques déjà commercialisés recensés (en catalan)

ANNEXE 1

Création de produits touristiques d'écocomobilité et stratégie de commercialisation / mise en marché

ACTION 5.2. GPS Tourism

Étape 1

Compléter le travail de référencement des produits touristiques déjà commercialisés et correspondant au référentiel GPS Tourism

Juillet 2019

Green Pyrenees
Slow Tourism

Interreg
POCTEFA
GPS Tourism



UNIÓN EUROPEA
UNION EUROPÉENNE

Méthodologie

- Recensement des produits identifiés dans l'action 4
- Vérification de la présence des produits sur les sites
- Réunions online avec les partenaires:
 - Agly: Syndicat Mixte du Train Touristique – Hélène Gaignon + Communauté de Communes Agly-Fenouillèdes - Audrey Bedos
 - Pallars Jussà – Rosa Robador
 - Parc Naturel Régional Pyrénées Catalanes – Teddy Maignan et Tristan Roux
 - Pallars Sobirà – Xavier Català et Pepa Cecilia
- Rédaction de 14 fiches sur des produits touristiques déjà commercialisés recensés (français et catalan)

Voir document Action 4 Étape 3

<http://www.gpstourism.eu/fr/actions/>

Point de départ

- Produits identifiés lors de l'Action 4 déjà commercialisés/ validés avec chaque partenaire - **11 produits**

Zone/partenaire	Nombre de produits
Pallars Jussà	3
Pallars Sobirà	0
Parc Naturel Régional Pyrénées Catalanes	4
Vallée de l'Agly	2
Val d'Azun – Vallées des Gaves	2

Voir document Action 4 Étape 3

<http://www.gpstourism.eu/fr/actions/>

Action 5 - Étape 1

- Mise à jour des produits touristiques identifiés préalablement dans l'Action 4.
- **Identification de 41 nouveaux produits**

Zone/Partenaire	Nombre de produits
Trains touristiques	1
Pallars Jussà + Sobirà	5
Pallars Jussà	2
Pallars Sobirà	12
Parc Naturel Régional Pyrénées Catalanes	4
Vallée de l'Agly	14
Val d'Azun – Vallées des Gaves	3

Action 5 - Étape 1

- **Produits transfrontaliers par catégories**

1. Découverte des Pyrénées en trains singuliers
2. Parcs naturels, montagnes emblématiques / randonnée pédestre
3. Les paysages à vélo
4. Culture, gastronomie et œnotourisme

Action 5 - Étape 1

• Produits transfrontaliers par catégories

Le projet GPS Tourism promeut l'écomobilité sur les territoires des partenaires sur base de l'offre existante en matière de transport et de produits et activités conformes ou facilement adaptables aux conditions stipulées au sein du référentiel de l'Action 4.

Le site et le dossier pourraient intégrer 3 catégories* :

- Produits déjà commercialisés par des entreprises destinés au client final
- Propositions destinées aux agences de voyages/entreprises de commercialisation
- *Liste d'agences qui proposent déjà des produits dans diverses régions de Catalogne et de France (à décider)
 - Randonades - Pallars Sobirà, PNRPC, Val d'Azun
 - La Balaguère – Pallars Jussà, Pallars Sobirà, PNRPC, Val d'Azun
 - Chamina voyages - Pallars Sobirà, PNRPC, Val d'Azun, Vallée de l'Agly
 - Cap Vélo-Discover France - PNRPC, Vallée de l'Agly, Val d'Azun.
 - Rutes Pirineus. Pallars Sobirà, PNRPC, Val d'Azun

* Certaines proposent des produits transfrontaliers avec la Cerdagne, le Ripollès, le Roussillon-Costa Brava...

Action 5 - Étape 1

1. Découverte des Pyrénées en trains singuliers

Découvrir quelques-uns des sites les plus emblématiques des Pyrénées catalanes en train : un moyen de transport durable qui permet d'apprécier des vues privilégiées et de faire un brin de route avec les habitants de la régions.



Action 5 - Étape 1

2. Parcs naturels et montagnes emblématiques / randonnée pédestre

Les territoires liés à GPS Tourism jouissent de paysages privilégiés dont la plupart font partie d'espaces naturels protégés sous le label de Parc naturel régional, Parc national et autres.

Ils hébergent quelques-unes des montagnes les plus emblématiques des Pyrénées ainsi que des routes itinérantes à ne pas manquer.

L'ensemble de produits proposés comprend les options les plus séduisantes qui permettent de bien savourer ces espaces et de découvrir pourquoi ces montagnes sont devenues une référence aussi bien pour leurs habitants que pour leurs visiteurs.



Action 5 - Étape 1

3. Les paysages à vélo

Quel que soit votre niveau, vous pouvez dorénavant découvrir les paysages de charme des montagnes de nos territoires à vélo! Grâce aux VAE (Vélos à Assistance Électrique), les cols mythiques du Tour de France et autres sont désormais à votre portée!

<http://www.pyrenees-cyclo.com>



Action 5 - Étape 1

4. Culture, gastronomie et œnotourisme

Outre leurs attraits paysagers indéniables, nos territoires jouissent également d'un patrimoine unique en termes d'histoire, d'architecture, de gastronomie et de viticulture.

Venez admirer les joyaux de l'art roman, les imposants châteaux et les constructions en pierre sèche, savourer les délices des produits du terroir et déguster les vins d'appellation contrôlée élaborés dans nos vignobles.



Action 5 - Étape 1

Produits par zone et typologie - Produits déjà commercialisés et suggérés par les partenaires – 11 produits

Produit / Zone	Agence / Site produit	Train	Randonnée pédestre / montagnes emblématiques	Vélo	Culture/ gastronomie/œno tourisme
PALLARS JUSSÀ					
El Pallars Nostàlgic	Pirineu Emoció	x			x
El Cinquè Llac	El Cinquè Llac	x	x		
VTT Collegats /Boumort	Guies Vall Fosca			x	
PNRPC					
Découverte nature en Pyrénées catalanes	Languedoc Nature	x	x	x	x
Caractère catalan, douceur méditerranéenne.	Discover France/ Cap Velo			x	
Mythique Canigó	Chamina Voyages	x	x		
GR10-Mérens – Vernet-les- bains/ Séjour liberté	Randonades	x	x		
VALLÉE DE L'AGLY					
Voyage sensoriel au coeur de la vallée d'Agly	Le train rouge	x			x
Randonnée le sentier des châteaux cathares	In extremis Aventura		x		
VALLÉES DES GAVES (AZUN)					
Découverte en famille de la faune des Pyrénées	www.pyrenees-trip.com	non trouvé			
Traversée du Parc National des Pyrénées. De Lescun à Gavarnie	La Balaguère		x		
Les grands cols pyrénéens en douceur, découverte à VAE	La Balaguère			x	

Action 5 - Étape 1

Produits par zone et typologie - À évaluer – 41 produits

Produit / Zone	Agence / Site produit	Train	Randonnée pédestre / montagnes emblématiques	Vélo	Culture/ gastronomie/ oenotourisme
Pallars Jussà, Parc Naturel Régional Pyrénées Catalanes et Vallée de l'Agly.					
La découverte des trains des Pyrénées	À proposer	x			
Pallars Jussà i Sobirà					
Carros de Foc	Carros de Foc		x		
Ramat de Camins	Ramat de camins	x	x		x
Pedals de Foc	Pedals de Foc			x	
Téléphérique de la Vall Fosca et randonnée avec les guides du Parc National.	a contacter office tourisme/à proposer.		x		
Week-end au Parc Nacional avec le Tren dels Llacs	Pirineu Emoció	x	x		
Pallars Jussà					
Enokayak	Hotel Terradets et Zenith aventura				x
??	Franch Tours				

Action 5 - Étape 1

Produits par zone et typologie - À évaluer – 41 produits

Produit / Zone	Agence / Site produit	Train	Randonnée pédestre / montagnes emblématiques	Vélo	Culture/ gastronomie/ oenotourisme
Pallars Sobirà					
La travessa dels 3 parcs	Outdoor Adventour		x		
??	Assua Viatges		?		x
Camins vius	Camins vius		x		
Agendes dels parcs (propostes guiades tot l'any)	Parc Nacional i Parc Natural		x		x
La porta del cel			x		
Muntanyes de llibertat			x		x
Camí del últim catar	Camí dels Bons Homes		x		x
Vall d'assua i Batlliu (rutes literaries)			x		x
Tracks Pallars	Trackstour			x	
Lo Pallars fer	Guies de muntanya en ruta		x		x
Descensos de rafting	Paddle in Spain?				
Senderisme per itineraris literaris de la Vall d'Assua, a les portes del Parc Nacional d'Aigüestortes i Sant Maurici .. Ou autres produits vie pastorale	Contrast Trip		x		x

Action 5 - Étape 1

Produits par zone et typologie - À évaluer – 41 produits

Produit / Zone	Agence / Site produit	Train	Randonnée pédestre / montagnes emblématiques	Vélo	Culture/ gastronomie/oe notourisme
Parc Naturel Régional Pyrénées Catalanes					
Tour du Capcir et des Péricis en randonnée - Pyrénées Orientales	Languedoc Nature	x	x	x	x
Géologie bien-être et yoga dans les Pyrénées Catalanes	Pyrène et Compagnie				x
Sur les traces des Pyrénées disparues...Roches, paysages et sources chaudes...	Escursia				X (géologie)
Train Jaune et visites UNESCO - Vauban (septembre)	information non disponible	x			x

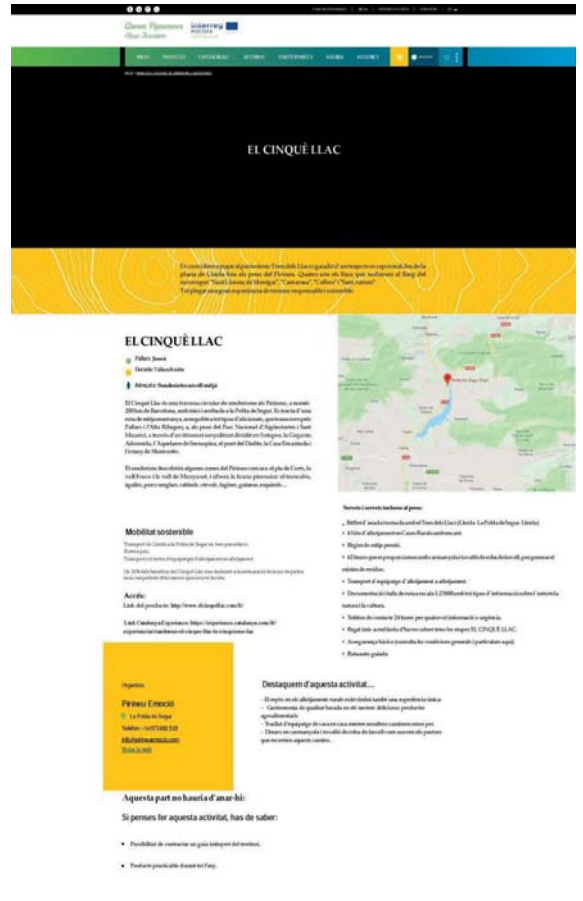
Action 5 - Étape 1

Produits par zone et typologie - À évaluer – 41 produits

Produit / Zone	Agence / Site produit	Train	Randonnée pédestre / montagnes emblématiques	Vélo	Culture/ gastronomie/oeo notourisme
Vallée de l'Agly (quelques unes avec zone du PNRPC)					
Station de Trail Sud-Cathare Corbières-Fenouillèdes	à proposer	x	x		
Train Rouge et Visite château de Puilaurens	Le Train Rouge	x			x
Séjours divers entre 2-3 à 7jours:					
À la découverte des vins de Roussillon	b-holidays	non			x
Un coup de coeur eonologique	b-holidays	non			x
Un séjour avec les vignerons	b-holidays	non			x
Les saveurs des Fenouillèdes	b-holidays	non			
Les saveurs des Pyrénées-Orientales	b-holidays	non			x
Découverte de la vallée de l'Agly	b-holidays	non??			x
L'héritage catalan des Pyrénées-Orientales	b-holidays	non??			x
Escapade Domaine Riberach	mtm vacances	non			x
divers produits pas structurés.	agence-pmd	non	?	?	x
Circuits oentourismes pédestres (Domaine Riberach)	Vinotour	non	?		x
Val d'Azun - Vallées des Gaves					
Séjours Pyrénées cyclo	diverses agences comme www.bikeandpy.com			x	
Le tour du Val d'Azun, l'incontournable randonnée	La Balaguère		x		
Belvédères du val d'Azun, rando en douceur	La Balaguère		x		

Action 5 - Étape 1

Fiches-produits rédigées - 11



PALLARS JUSSÀ	CAT	FR
El Pallars Nostàlgic	Si	si
El Cinquè llac	Si	si
VTT Collegats /Boumort	Si (poca info)	
PNRPC		
Découverte nature en Pyrénées catalanes	si	si
Caractère catalan	si	si
Mythique Canigó	si	si
Mérens – Vernet-les- bains/ Séjour liberté	si	si
VALLÉE DE L'AGLY		
Voyage sensoriel	si	si
Randonnée le sentier des châteaux cathares	si	si
VAL D'AZUN - Vallées des Gaves		
Découverte en famille de la faune des Pyrénées		
Traversée du Parc National des Pyrénées	si	si
Les grands cols pyrénéens en douceur	si	si
Pallars Jussà i Sobirà		
Carros de Foc	Si	
Ramat de Camins	Si	
Pedals de Foc	Si	

*Green Pyrenees
Slow Tourism*

Interreg
POCTEFA
GPS Tourism

UNIÓN EUROPEA
UNION EUROPEENNE

Création de produits touristiques d'écomobilité et stratégie de commercialisation / mise en marché

ACTION 5.2. GPS Tourism

Étape 2

20 produits touristiques:

3 pour chacun des 5 territoires et 5 produits transfrontaliers

Fiches en français, anglais, catalan, espagnol

Création de produits touristiques d'écomobilité et stratégie de commercialisation / mise en marché

ACTION 5.2. GPS Tourism

Étape 3

20 produits touristiques :

Appui à la mise en ligne (6tems) des produits touristiques sur le site de promotion et de soutien à la commercialisation

Création de produits touristiques d'écomobilité et stratégie de commercialisation / mise en marché

ACTION 5.2. GPS Tourism

Étape 4

Préconiser une stratégie de mise en marché de ces produits touristiques

Green Pyrenees
Slow Tourism

Interreg
POCTEFA
GPS Tourism



ANNEXE 2

PRODUITS DÉJÀ COMMERCIALISÉS ET
IDENTIFIÉS À L'ACTION 4

INDEX

PALLARS JUSSÀ	3
Le Cinquième Lac	3
Le Pallars nostalgique	5
PARC NATUREL RÉGIONAL DES PYRÉNÉES CATALANES	7
Découverte nature en pyrénées catalanes.....	7
Mythique Canigó, montagne sacrée des Catalans	9
Mérens – Vernet-les- bains.....	11
VALLÉE DE L'AGLY	13
Voyage sensoriel au cœur de la vallée de l'Agly.....	13
Randonnée « Le sentier des châteaux cathares »	15
VALLÉES DES GAVES.....	17
Traversée du Parc National des Pyrénées	17
Les grands cols pyrénéens en douceur. Découverte à vélo électrique	19

PALLARS JUSSÀ

Le Cinquième Lac

Titre	Le Cinquième Lac
-------	------------------

Texte 1	<p>Bien que très peu connues en Catalogne, les Pré-Pyrénées sont un endroit idéal pour apprécier la nature, la tranquillité et la nostalgie dans toute leur splendeur.</p> <p>Montez à bord du Train des lacs et profitez de ce trajet exceptionnel qui vous emmènera de la plaine de Lleida au pied des Pyrénées, en passant par quatre lacs : Sant Llorenç de Montgai, Camarasa, Cellers et Sant Antoni.</p>
---------	--

Lieu	Pallars Jussà et Pallars Sobirà
Durée	7 jours / 6 nuits
Public	Randonneurs de niveau modéré

Texte 2	<p>Le Cinquième Lac, le dernier de votre route, est celui qui donne son nom à ce circuit circulaire à la portée de la plupart des randonneurs : bonne signalisation, 5 étages de 4 à 6 heures de marche, aucune difficulté technique. Au cours des 105 km du parcours, vous traverserez l'orographie changeante dont la nature vous fait cadeau et apprécierez l'une des régions Pyrénées les plus surprenantes, jusqu'à la découverte du lac de Montcortès : un lac mystérieux, poétique et enchanté, théâtre de belles légendes.</p> <p>Jour 1 : Départ de Lleida avec le Train des lacs jusque La Pobla de Segur Jour 2: Randonnée de La Pobla de Segur à Peramea Jour 3 : Randonnée de Peramea à Beranui Jour 4 : Randonnée de Beranui à Les Esglésies Jour 5 : Randonnée de Les Esglésies à Senterada Jour 6 : Randonnée de Senterada à La Pobla de Segur Jour 7 : Remise du Crochet de Berger, tout un symbole qui atteste d'avoir réalisé la totalité de l'itinéraire</p>
---------	--

Écomobilité	<p>Transport de Lleida à La Pobla de Segur en train panoramique. Routes à pied. Transport collectif des bagages d'un hébergement à l'autre. 10% des bénéfices du Cinquième Lac sont destinés à la restauration des murs en pierre sèche et des chemins pavés de la route.</p>
-------------	---

Lien vers le produit	http://www.elcinquellac.com/fr/
----------------------	---

Services compris	<ul style="list-style-type: none"> • Billet d’aller et retour en Train des Lacs (Lleida – la Pobla de Segur – Lleida) • 6 nuits d’hébergement en Gîtes ruraux charmants. • Régime en demi-pension • 6 déjeuners qui sont fournis en panier-repas et serviette en tissu, pour générer un minimum de résidus. • Transport des bagages d’hébergement en hébergement • Assurance (consultez les conditions générales et particulières ici) • Documentation et feuille de route à échelle 1: 25.000 avec tout type de renseignements sur l’environnement, la nature et la culture • Téléphone de contact 24 heures sur 24 pour tout renseignement ou urgence. • Cadeau final qui ne sera obtenu qu’après avoir couvert toutes les étapes de l’itinéraire “Le Cinquième Lac”.
------------------	--

Les points forts	<ul style="list-style-type: none"> • Gastronomie de qualité basée sur les délicieux produits agroalimentaires du terroir • Transfert des bagages de gîte en gîte pour assurer votre déplacement en toute légèreté • Déjeuners sous forme de panier-repas assorti d’une serviette, à l’instar des bergers qui parcouraient ces chemins autrefois
------------------	--

Organisateur:

Entreprise	Pirineu Emoció
Lieu	Av. Sant Miquel del Pui, 43 - 25500 La Pobla de Segur (Catalogne)
Téléphone	(+34) 973 68 15 18
Courriel	info@pirineuemocio.com
Site	www.pirineuemocio.com

Le Pallars Nostalgique

Titre	Le Pallars Nostalgique
-------	------------------------

Texte 1	Rendez-vous au pied des Pyrénées à bord du Train des Lacs et plongez dans la nostalgie des anciens métiers et coutumes des Pyrénées les plus authentiques le temps d'un week-end.
---------	---

Lieu	Pallars Jussà et Pallars Sobirà
Durée	3 jours / 2 nuits
Public	Familles et groupes

Texte 2	<p>Ce voyage historique dans les régions du Pallars Jussà et du Pallars Sobirà, au cœur des Pyrénées catalanes, vous fera revivre les transformations que le territoire a subies pendant la première moitié du XX^e siècle, les changements de modes de vie et les métiers perdus.</p> <p>À travers les paysages de montagne fantastiques, les visites culturelles de musées et monuments, et la dégustation de la gastronomie locale, vous découvrirez le passage transcendantal d'une société rurale basée sur l'agriculture et l'élevage isolée pendant des siècles, au développement industriel et touristique actuel, partiellement issu de la révolution qu'a entraîné l'exploitation de la richesse hydroélectrique de la région.</p>
---------	--

Écomobilité	Transport de Lleida à La Pobla de Segur en train panoramique Transports internes en bus
-------------	--

Lien vers le produit	https://www.pirineuemocio.com/product/escapada-pirineus-cap-de-setmana-pallars-tren-dels-llacs/
----------------------	---

Services compris	<ul style="list-style-type: none">• Visites guidées (Ensemble moderniste Casa Mauri, Boutiques-musées de Salàs de Pallars, Tour de Barta, Musée hydroélectrique de Capdella)• Billets de train Lleida – La Pobla de Segur – Lleida• Transferts de la gare de La Pobla de Segur• 1 nuit en demi-pension• 2 déjeuners (menu) avec boisson comprise• Visites indiquées dans le programme
------------------	--

Les points forts	<ul style="list-style-type: none"> • Voyage dans le passé à la découverte des anciens métiers et traditions des Pyrénées • Trajet à bord du Train des Lacs, au cœur des paysages de plaine et de moyenne montagne • Gastronomie locale
------------------	---

Organisateur:

Entreprise	Pirineu Emoció
Lieu	Av. Sant Miquel del Pui, 43 - 25500 La Pobla de Segur (Catalogne)
Téléphone	(+34) 973 68 15 18
Courriel	info@pirineuemocio.com
Site	www.pirineuemocio.com

PARC NATUREL RÉGIONAL DES PYRÉNÉES CATALANES

Découverte nature en pyrénées catalanes

Titre	Découverte nature en pyrénées catalanes
-------	---

Texte 1	Oubliez les véhicules motorisés et venez savourer le « Slow Tourism » à pied, en VTT ou à dos d'âne au cœur du Parc Naturel Régional des Pyrénées Orientales. Randonnées à la découverte du pastoralisme, journée VTT à la rencontre des producteurs locaux, géologie et découverte du patrimoine en compagnie de professionnels. Une magnifique expérience qui allie nature, culture et durabilité !
---------	---

Lieu	Parc Naturel Régional des Pyrénées orientales (Capcir et Cerdagne)
Durée	5 jours / 4 nuits (de mai à octobre)
Public / Niveau	Passionnés nature et montagne ayant une condition physique correcte (pas de difficultés particulières)

Texte 2	<p>Ce séjour de 5 jours à travers le Parc Naturel Régional des Pyrénées Orientales entre Capcir et Cerdagne permet aux amateurs de nature et montagne de tous niveaux de découvrir la richesse et la diversité de l'altiplano catalan à pied ou en VTT en compagnie de guides chevronnés. Les différentes étapes vous feront découvrir les spécificités du milieu naturel et des paysages (formations géologiques, sources d'eau chaude, baies et fruits sauvages), les produits locaux (fromages, miel, pommes de terre d'altitude) et le patrimoine historique local (four solaire de Mont Louis et citadelle Vauban de Mont Louis).</p> <p>Cette formule de séjour guidé en compagnie de guides locaux présente l'originalité d'être associée à des balades « liberté » pour une exploration plus personnelle de la région : randonnées à pied ou à dos d'âne, en VTT conventionnel ou électrique ; nuit en refuge de montagne avec appréhension de la notion d'itinérance et initiation à la pêche à la mouche ; gestion personnelle du trajet à l'aide d'un roadbook, ...</p>
---------	--

Écomobilité	Possibilité de venir en train depuis Perpignan et Villefranche de Conflent à bord du Train Jaune. Randonnées pédestres et en VTT ou VTT AE (Assistance Électrique). Excursion à dos d'âne optionnelle.
-------------	--

Lien vers le produit	https://languedoc-nature.com/ecotourisme-cerdagne-capcir-rando-velo
----------------------	---

Services compris	<ul style="list-style-type: none"> • Pension complète en gîtes et auberges “Accueil du Parc” • Encadrement de la randonnée pédestre Découverte Pastoralisme ou Rando à dos d’âne avec guide accompagnateur en montagne. • Location VTT / VTT électrique pour la journée Rando VTT Découverte Producteurs Locaux (sur demande) • Tracé du topo de la randonnée VTT • Encadrement de la ½ journée Découverte Géologie par Guide AEM, chercheuse-géologue • Location VTT / VTT électrique pour la ½ journée Découverte Patrimoine (sur demande) • Visite de la Citadelle Vauban de Mt Louis • Visite du Four solaire de Mt Louis
------------------	---

Les points forts	<ul style="list-style-type: none"> • Ecomobilité maximale grâce à la possibilité d’arriver sur place en train et aux modalités de randonnées pédestres, dos d’âne et VTT. • Gastronomie locale de qualité • Accompagnement effectué par des guides spécialisés • Marque distinctive “Accueil du Parc Naturel Régional des Pyrénées Catalanes” • Formule guidée et liberté et possibilité d’ajouter des variantes
------------------	---

Organisateur:

Entreprise	Languedoc Nature
Lieu	
Téléphone	+33 904 67 45 00 67
Courriel	fred-faby@languedoc-nature.com
Site	www.languedocnature.com

Mythique Canigó, montagne sacrée des Catalans

Titre	Mythique Canigó, montagne sacrée des Catalans
-------	---

Texte 1	Laissez-vous surprendre par la diversité de faune et de flore qu'offre le massif du Canigou, par la richesse de son patrimoine architectural et historique, ainsi que par ses sources d'eaux chaudes intérieures et extérieures. Sans oublier sa cuisine locale élaborée à base de produits frais et de saison !
---------	--

Lieu	Vernet-Les-Bains. Massif du Canigou. Parc Naturel Régional des Pyrénées Catalanes
Durée	6 jours / 5 nuits – 4 jours de marche
Public/Niveau	Amateurs de randonnées en montagne – Niveau modéré (3) Moyenne de 5 à 6 h de marche par jour / 500 à 700 m de dénivelé

Texte 2	Vos quatre jours de randonnée guidée à travers le massif du Canigou vous feront apprécier toute la splendeur et la diversité des lieux, tant en termes de nature que de culture, gastronomie et bien-être : canal d'irrigation, palmiers et magnolias aux côtés de pins et de hêtres, abbayes, pics, vallées, cols, tours, hameaux, gorges, architecture romane, torrents, villages, bains, aigles, fortifications, églises, chamois, sources, dégustations, ... Sans oublier les moments de détente post-randonnée au spa thermal, où vous attendent sauna, hammam, jacuzzi et piscine en eau thermale à 33°C ! Un séjour actif au cœur d'une superbe région, sous un climat des plus ensoleillés de France.
---------	---

Écomobilité	Séjours spécialement conçus de gare à gare et incitation à utiliser le moyen de transport le moins polluant Accès en bus entre Perpignan et Villefranche-de-Conflent / Vernet-les-Bains Routes à pied Retour en bus le jour 2 Train jaune le jour 4
-------------	---

Lien vers le produit	https://www.chamina-voyages.com/randonnee-accompagnee-canigou-sejour-vernet-les-bains
----------------------	---

Services compris	<ul style="list-style-type: none">• Hébergement• Repas du dîner du jour 1 au pique-nique du jour 6
------------------	---

	<ul style="list-style-type: none"> • Encadrement / Guides • Transferts prévus au programme • 2 accès au Spa : piscine, jacuzzi, hammam, sauna • 1 entrée aux Bains de Saint-Thomas
--	--

Les points forts	<ul style="list-style-type: none"> • Grand site et montagne protégée par le Parc des Pyrénées Catalanes • Une des régions les plus ensoleillées de France • Escapade avec le Train jaune vers les sources d'eaux chaudes naturelles de Saint-Thomas • Spectaculaires Gorges de la Carrança • Architecture romane des églises et abbayes catalanes
------------------	--

Organisateur:

Entreprise	CHAMINA VOYAGES
Lieu	43 Place de Jaude, 63000 Clermont-Ferrand (France)
Téléphone	+33 04 66 69 00 44
Courriel	contact@chamina-voyages.com
Site	WWW.CHAMINA-VOYAGES.COM

Mérens – Vernet-les- bains

Titre	Mérens – Vernet-les- bains / Séjour liberté
-------	---

Texte 1	<p>Bienvenue sur ce tronçon du GR 10, Mérens – Vernet-les-Bains, qui vous emmènera de l’Ariège au Pays catalan à travers vallées, hauts plateaux, lacs, senteurs méditerranéennes, ruisseaux, forêts et cols parsemés de villages, églises, bâtisses en pierre, et autres sites historiques. Une traversée en liberté, sans accompagnateur, caractérisée par sa variété de logements (refuges, gîtes et hôtels).</p>
---------	--

Lieu	De la haute vallée de l’Ariège (Mérens) au Pays catalan (Vernet-les-Bains)
Durée	7 jours, 6 nuits – 6 jours de marche (du 20/6 au 30/9)
Public / Niveau	Amateurs de randonnées en montagne – Niveau modéré (4). Moyenne de 5h30 de marche par jour / 700 m de dénivelé + / Bons sentiers

Texte 2	<p>Au départ de la gare de Mérens, un transporteur emmènera vos bagages pour que vous puissiez commencer à remonter la vallée du Nabre, traverser la porteille des Bésines, descendre jusqu’au lac et atteindre le refuge de Bésines à votre aise.</p> <p>Le lendemain, vous suivrez un ruisseau qui vous mènera au plus grand lac d’altitude des Pyrénées, l’étang du Lanou, avant de remonter légèrement vers l’ «altiplano catalan» de la Cerdagne et redescendre vers les sources de la Têt et le lac des Bouillouses. Vous attend ensuite une journée plus douce très boisée parsemée de villages d’altitude. Les jours suivants sont une alternance de montées de cols et de descentes vers les vallées, entremêlées de lacs, gorges, villages, vues panoramiques, bâtisses en pierre, forêts, réserve naturelle, ...</p> <p>Un séjour de randonnée en autonomie au cœur de la nature accidentée des Pyrénées qui ne manquera pas de satisfaire les montagnards assidus.</p>
---------	--

Écomobilité	<p>Rendez-vous le 1er jour à la gare SNCF de Mérens-les-Vals</p> <p>Retour possible de Villefranche à Mérens par train SNCF</p> <p>Routes à pied</p> <p>Formule baroudeurs : réduction sur le séjour sans portage des bagages par notre agence. Le fait de transporter vos bagages vous-même d'étape en étape évite le transport en taxi</p>
-------------	--

Lien vers le produit	https://www.randonades.com/sejours-liberte/randonnee-pedestre/gr-10-7e-partie-merens-vernet-les-bains
----------------------	---

Services compris	<ul style="list-style-type: none"> • Hébergement en demi-pension • Transport des bagages (sauf pour 2 nuits en refuge) • Transferts prévus au programme • Dossier de voyage avec cartes, topoguide, traces GPS
------------------	--

Les points forts	<ul style="list-style-type: none"> • Les hauts plateaux lacustres de Cerdagne • L'accueil privilégié du Refuge de la Carança • Les vues panoramiques sur le Canigou, montagne catalane sacrée
------------------	--

Organisateur:

Entreprise	Randonades
Lieu	30 Allée Aragon - 66500 Prade (France)
Téléphone	+33 (0) 4 68 96 16 03
Courriel	rando@randonades.com
Site	www.randonades.com

VALLÉE DE L'AGLY

Voyage sensoriel au cœur de la vallée de l'Agly

Titre	Voyage sensoriel au cœur de la vallée de l'Agly
-------	---

Texte 1	Le Train rouge est une ligne centenaire de soixante kilomètres qui s'étend du Roussillon au piémont Pyrénéen et vous permet de traverser des paysages de charme telles que le pays Cathare, les falaises des Corbières, les vallées dominées par des vignobles d'appellation, le site naturel classé des Gorges du Galamus et les forêts de l'Aude, le tout parsemé de châteaux, ermitages, viaducs, tunnels, villages, églises, fleuves et rapides ...
---------	---

Lieu	Vallée de l'Agly
Durée	De 9h30 à 16h30
Public	Tous publics

Texte 2	Une découverte inédite du patrimoine de la vallée de l'Agly à bord de l'autorail de luxe du train rouge. Un périple en sons et en senteurs qui allie conte, histoire, expérience sensorielle, dégustation et gastronomie. Au départ de la gare de Rivesaltes, vous ferez un premier arrêt à Estagel pour une balade bucolique contée. Ensuite, Maury vous attend pour une dégustation de vins avec mises en bouche, de quoi vous mettre en appétit pour le repas gourmand postérieur, que vous aurez tout le temps de digérer jusqu'au retour à Rivesaltes.
---------	---

Écomobilité	Voyage sensoriel en train
-------------	---------------------------

Lien vers le produit	https://www.lettrainrouge.fr/
----------------------	---

Services compris	<ul style="list-style-type: none">• Billet de train• Balade contée• Dégustation de vins avec apéritifs• Repas gourmand
------------------	---

Les points forts	<ul style="list-style-type: none">• Vues panoramiques sur des paysages exceptionnels• Vins du terroir AO• Menus élaborés par les meilleurs restaurants du terroir
------------------	---

Organisateur :

Entreprise	Gare d'AXAT / Gare de RIVESALTES
Lieu	3 Bis, Place de la gare -11140 AXAT / Av. René-Victor Manaut 66600 RIVESALTES
Téléphone	+33(0) 468 200 400
Courriel	
Site	www.letrainrouge.fr

Randonnée « Le sentier des châteaux cathares »

Titre	Randonnée « Le sentier des châteaux cathares »
-------	--

Texte 1	Cet itinéraire exceptionnel entre l'Ariège, l'Aude et les Pyrénées Orientales, sur la trace des chemins des Bonshommes, vous permettra d'arpenter les pics qui surplombent les vallées à travers les Corbières, à la découverte des plus beaux châteaux du Pays Cathare (Montségur, Puivert, Puilaurens, Peypertuse, Queribus) et de l'histoire de leurs habitants.
---------	---

Lieu	Ariège, Aude et Pyrénées orientales, au cœur de l'Occitanie
Durée	6 jours sur place, 5 nuits
Public	Niveau modéré (4-8 heures de marche/400-1500 m de dénivelé par jour)

Texte 2	<p>Les journées de ce séjour seront synonymes de marche (notamment la deuxième, caractérisée par un dénivelé plus marqué) à travers des paysages et châteaux des plus variés : transition de l'Ariège à l'Aude, superbes gorges de la Frau, plateau de Sault, denses forêts royales du Pays de Sault, Bunague Pays de l'Ours, châteaux de Puivert, Puilaurens, Peyrepertuse, Queribus et Padern, vignes, ...</p> <p>Randonnée de château en château :</p> <p>Montségur – Belcaire Belcaire – Puivert (Tranfert à Puilaurens) Puilaurens – Prugnanes Prugnanes – Duilhac-sous-Peyrepertuse Duilhac-sous-Peyrepertuse – Padern</p>
---------	--

Écomobilité	Randonnées à pied Uniquement 2 transferts pendant le séjour
-------------	--

Lien vers le produit	https://www.inextremis-aventura.com/randonnees-liberte-pyrenees/randonnee-chateaux-cathares-aude-ariege/
----------------------	---

Services compris	<ul style="list-style-type: none">• Pratique de l'activité sans encadrement.• Documents de voyage, roadbook, topoguide pays cathare, cartes et GPS si vous le souhaitez.• 2 transferts : Jour 1 de Padern à Montségur et Jour• 4 de Puivert à Puilaurens.• Hébergement en gîtes (3 nuits) et hôtel (2 nuits) en chambre double
------------------	--

	<ul style="list-style-type: none"> + petit déjeuner ou demi-pension ou pension. • Transport de bagages d'hébergement en hébergement. • Assistance téléphonique possible pendant la journée
--	---

Les points forts	<ul style="list-style-type: none"> • Découverte des plus beaux châteaux cathares • Itinéraire pédestre historique de la montagne vers la mer (fuite des parfaits Cathares) • Hébergement en hôtels et gîtes de qualité
------------------	---

Organisateur:

Entreprise	INEXTREMIS AVENTURA
Lieu	1291, Avenue du Vallespir – 66400 Céret (France)
Téléphone	Tel : +33 (0)9 80 85 05 65 - Portable : +33 (0)6 29 56 40 36
Courriel	info@inextremis-aventura.com
Site	www.inextremis-aventura.com

VALLÉES DES GAVES

Traversée du Parc National des Pyrénées

Titre	Traversée du Parc National des Pyrénées
-------	---

Texte 1	De la Vallée d'Aspe au Cirque de Troumouse, vous passerez deux semaines à arpenter les plus beaux massifs des Pyrénées à travers des paysages sublimes, à la découverte d'innombrables lacs et sommets...
---------	---

Lieu	Parc national des Pyrénées, de Lescun à Gavarnie
Durée	14 jours
Public	Randonneurs habituels. Niveau : moyenne de 5 h de marche et 650 m de dénivelé par jour

Texte 2	<p>Cette immersion de 2 semaines en pleine montagne, dans une nature quasi intacte où l'homme ne se manifeste que par ses activités agropastorales, vous permettra de contempler des endroits magiques aussi variés que la vallée d'Aspe et le Cirque de Lescun, les lacs d'Ayous et le Pic du Midi d'Ossau, le massif granitique sauvage du Balaitous, les lacs et cascades de Cauterets et du Val d'Azun, les glaciers du Vignemale, les neiges éternelles en amphithéâtre du Cirque de Gavarnie, l'immensité de Troumouse... Sans oublier les rencontres avec bergers, isards, marmottes, vautours, gypaètes barbus, aigles royaux et autres tapis de fleurs multicolores!</p> <p>Ce splendide circuit a obtenu la marque « Esprit Parc National » en 2017, qui certifie qu'il est en adéquation avec le caractère et les valeurs des Parcs nationaux,</p>
---------	--

Écomobilité	Randonnées à pied en montagne Possibilité d'arriver en train (Rendez-vous du premier jour à la gare SNCF de Lourdes)
-------------	---

Lien vers le produit	https://www.labalaguere.com/traversee_parc_national_des_pyrenees_l_escun_gavarnie.html
----------------------	---

Services compris	Bagages transportés en véhicule par nos soins (selon les hébergements) Accompagnateur en montagne diplômé d'état et spécialiste de la région 6 nuits en gîtes d'étape et 7 nuits en refuges de montagne gardés
------------------	--

	Dîners «esprit montagne». Pique-nique le midi Transferts effectués en bus, minibus ou taxis
--	--

Les points forts	La magie des lieux et des paysages traversés La richesse de la faune et de la flore Une immersion de 2 semaines en montagne
------------------	---

Organisateur:

Entreprise	La Balaguère
Lieu	48 Route d'Azun - 65400 Arrens-Marsous (France)
Téléphone	+33 5 62 97 46 46
Courriel	infos@labalaguere.net
Site	www.labalaguere.com

Les grands cols pyrénéens en douceur. Découverte à vélo électrique

Titre	Les grands cols pyrénéens en douceur. Découverte à vélo électrique
-------	--

Texte 1	Les Grands Cols Pyrénéens à vélo sont dorénavant à votre portée ! Grâce aux VTTC à assistance électrique fournis, chacun peut profiter des itinéraires haut en couleurs en adaptant ses efforts à ses capacités, tout en douceur.
---------	---

Lieu	<u>Hautes-Pyrénées - Néouvielle - Gavarnie</u>
Durée	4/5 jours – 3/4 nuits - 3/4 jours de vélo – 125/190 km au total
Public	À partir de 14 ans Niveau: en fonction de l'usage l'assistance électrique.

Texte 2	<p>Parcourez les cols magnifiques et mythiques du Tour de France, sans effort ou presque ! Au cœur des paysages grandioses des Hautes-Pyrénées et aux portes du Parc National des Pyrénées, les cols du Soulor, d'Aubisque, du Tourmalet, ou d'Hautacam constituent pour les uns des souvenirs d'enfance, pour d'autres des rêves d'exploits à priori inaccessibles, ... mais qui, aujourd'hui, sont à la portée de tout un chacun grâce au Vélo à Assistance Électrique (VAE).</p> <p>Les cols, vallées, sommets, lacs, prairies, neiges éternelles, troupeaux de brebis, vaches et chevaux en liberté, pics, villages, abbayes, pâturages verts, granges en pierre, ... de la région sont désormais à vous !</p> <p>Ce splendide circuit a obtenu la marque « Esprit Parc National » en 2017, qui certifie qu'il est en adéquation avec le caractère et les valeurs des Parcs Nationaux.</p>
---------	---

Écomobilité	Randonnées à Vélo Possibilité de prise en charge/dispersion à Lourdes (gare SNCF).
-------------	---

Lien vers le produit	https://www.labalaguere.com/les_grands_cols_pyreneens_en_douceur_decouverte_vae.html
----------------------	---

Services compris	<ul style="list-style-type: none">• Bagages transportés par nos soins aux hébergements correspondants. Séjour en liberté, sans encadrement. 3 nuits en chambre double
------------------	---

	Recharge des batteries chaque nuit <ul style="list-style-type: none"> • Cuisine copieuse à base de produits locaux frais Repas du dîner du premier jour au petit déjeuner du dernier jour. • Pochette voyage (roadbook, carte et fiche pratique)
--	---

Les points forts	<ul style="list-style-type: none"> • Grands cols des Pyrénées à vélo • Effort en douceur grâce au VAE • Qualité des hébergements Paysages somptueux Marque Esprit Parc
------------------	--

Organisateur:

Entreprise	La Balaguère
Lieu	48 Route d'Azun - 65400 Arrens-Marsous (France)
Téléphone	+33 5 62 97 46 46
Courriel	infos@labalaguere.net
Site	www.labalaguere.com

ANNEXE 3

Creació de productes turístics d'ecomobilitat i estratègia de comercialització ACCCIÓ 5.2. GPS Tourism

Etapa 1

Completar el treball de recopilació de productes turístics que ja es comercialitzen i que s'ajusten als criteris GPS Tourism

Juliol 2019

Green Pyrenees
Slow Tourism

Interreg
POCTEFA
GPS Tourism



UNIÓN EUROPEA
UNION EUROPEENNE

Metodologia

- Recopilació dels productes identificats en l'Acció 4.
- Verificació de la seva presència a internet
- Reunions online amb els socis:
 - Agly: Syndicat Mixte du Train Touristique – Hélène Gaignon + Communauté de Communes Agly-Fenouillèdes - Audrey Bedos
 - Pallars Jussà – Rosa Robador
 - Parc Naturel Régional Pyrénées Catalanes – Teddy Maignan i Tristan Roux
 - Pallars Sobirà – Xavier Català i Pepa Cecilia
- Redacció de 14 fitxes sobre productes turístics identificats, ja comercialitzats (en francès i en català)

Veure document Acció 4 Étapa 3
<http://www.gpstourism.eu/acciones/>

Situació inicial – punt de partida

- Productes identificats en l'Acción 4, comercialitzats i validats amb cada un dels socis. - **11 productes**

Zona/soci	Nombre de productes
Pallars Jussà	3
Pallars Sobirà	0
Parc Naturel Régional Pyrénées Catalanes	4
Vallée de l'Agly	2
Val d'Azun – Vallées des Gaves	2

Voir document Action 4 Étape 3
<http://www.gpstourism.eu/fr/actions/>

Acció 5 - Etapa 1

- Actualització dels productes turístics identificats prèviament en l'Acció 4.
- **Identificació de 41 nous productes**

Zona/Soci	Nombre de productes
Trens turístics	1
Pallars Jussà + Sobirà	5
Pallars Jussà	2
Pallars Sobirà	12
Parc Naturel Régional Pyrénées Catalanes	4
Vallée de l'Agly	14
Val d'Azun – Vallées des Gaves	3

Acció 5 - Etapa 1

- **Productes transfronterers per categories**

1. Descoberta dels Pirineus en trens singulars
2. Parcs naturals, muntanyes emblemàtiques / senderisme
3. Paisatges en bicicleta
4. Cultura, gastronomia i enoturisme

Acció 5 - Etapa 1

• Productes transfronterers per categories

El projecte GPS Tourism promou l'ècomobilitat en els territoris dels socis sobre la base de l'oferta existent en matèria de transport i dels productes i activitats conformes o fàcilment adaptables als requisits estipulats en el document dels criteris, presentat en l'Acció 4.

El lloc web i el dossier podrien integrar 3 categories* :

- Productes que ja es comercialitzen per empreses i destinats al client final.
- Propostes adreçades a agències de viatges / empreses comercialitzadores
- *Llista d'agències que ja estan proposant productes en diverses regions de Catalunya i de França (a decidir)
 - Randonades - Pallars Sobirà, PNRPC, Val d'Azun
 - La Balaguère – Pallars Jussà, Pallars Sobirà, PNRPC, Val d'Azun
 - Chamina voyages - Pallars Sobirà, PNRPC, Val d'Azun, Vallée de l'Agly
 - Cap Vélo-Discover France - PNRPC, Vallée de l'Agly, Val d'Azun.
 - Rutes Pirineus. Pallars Sobirà, PNRPC, Val d'Azun

* Algunes proposen productes transfronterers amb la Cerdanya, Ripollès, Rosselló-Costa Brava...

Acció 5 - Etapa 1

1. Descoberta dels Pirineus en trens singulars

A través dels trens us proposem descobrir alguns dels paratges més emblemàtics del Pirineu catalans utilitzant el tren com un mitjà de transport sostenible que de forma relaxada i tranquil·la permet tenir unes vistes privilegiades sobre els territoris i compartir el viatge amb els locals



Acció 5 - Etapa 1

2. Parcs naturals, muntanyes emblemàtiques / senderisme

Els territoris associats a GPS Tourism gaudeixen d'uns paisatges privilegiats, bona part integrats en espais naturals protegits sota la figura de Parc Natural Regional, Parc Nacional, i altres.

Hi trobem algunes de les muntanyes més emblemàtiques del Pirineu i rutes itinerants que no et pots perdre.

El recull de productes proposats inclou algunes de les propostes més seductores, per gaudir d'aquests espais i conèixer el motiu pel qual aquestes muntanyes s'han convertit en referent tant per la gent que hi viu com els que s'hi desplacen



Acció 5 - Etapa 1

3. Paisatges en bicicleta

Sigui quin sigui el vostre nivell, ja podeu descobrir en bicicleta els paisatges amb encant de les muntanyes dels nostres territoris. Gràcies a les bicicletes elèctriques els ports mítics de muntanya del Tour de France i d'altres són a partir d'ara al vostre abast!

<http://www.pyrenees-cyclo.com>




Acció 5 - Etapa 1

4. Cultura, gastronomia i enoturisme

A més dels atractius paisatgístics, els nostres territoris també gaudeixen d'un patrimoni únic en termes d'història, arquitectura, gastronomia i viticultura.

No us podeu perdre les joies de l'art romànic, els imponents castells i les construccions de pedra seca, assaborir les delícies dels productes locals i degustar els vins amb Denominació d'Origen, elaborats a les nostres vinyes.



Acció 5 - Etapa 1

Productes per zona i tipologia – Productes que ja es comercialitzen i validats pels socis – 11 productes

Producte/Zona	Agència / Web del producte	Tren	Senderisme/ muntanyes emblemàtiques	Bicicleta	Cultura/gastronomia/ enoturisme
PALLARS JUSSÀ					
El Pallars Nostàlgic	Pirineu Emoció	x			x
El Cinquè Llac	El Cinquè Llac	x	x		
VTT Collegats /Boumort	Guies Vall Fosca			x	
PNRPC					
Découverte nature en Pyrénées catalanes	Languedoc Nature	x	x	x	x
Caractère catalan, douceur méditerranéenne.	Discover France/ Cap Velo			x	
Mythique Canigó	Chamina Voyages	x	x		
GR10-Mérens – Vernet-les- bains/ Séjour liberté	Randonades	x	x		
VALLÉE DE L'AGLY					
Voyage sensoriel au coeur de la vallée d'Agly	Le train rouge	x			x
Randonnée le sentier des châteaux cathares	In extremis Aventura		x		x
VALLÉES DES GAVES (AZUN)					
Découverte en famille de la faune des Pyrénées	www.pyrenees-trip.com	non trouvé			
Traversée du Parc National des Pyrénées. De Lescun à Gavarnie	La Balaguère		x		
Les grands cols pyrénéens en douceur, découverte à VAE	La Balaguère			x	

Action 5 - Étape 1

Productes per zona i tipologia - Per avaluar – 41 productes

Producte/Zona	Agència / Web del producte	Tren	Senderisme/ muntanyes emblemàtiques	Bicicleta	Cultura/gastronomia/enoturisme
Pallars Jussà, Parc Naturel Régional Pyrénées Catalanes et Vallée de l'Agly.					
La découverte des trains des Pyrénées	À proposer	x			
Pallars Jussà i Sobirà					
Carros de Foc	Carros de Foc		x		
Ramat de Camins	Ramat de camins	x	x		x
Pedals de Foc	Pedals de Foc			x	
Téléphérique de la Vall Fosca et randonnée avec les guides du Parc National.	a contactar office tourisme/à proposer.		x		
Week-end au Parc Nacional avec le Tren dels Llacs	Pirineu Emoció	x	x		
Pallars Jussà					
Enokayak	Hotel Terradets et Zenith aventura				x
??	Franch Tours				

Acció 5 - Etapa 1

Productes per zona i tipologia - Per avaluar – 41 productes

Producte/Zona	Agència / Web del producte	Tren	Senderisme/ muntanyes emblemàtiques	Bicicleta	Cultura/gastronomia/enoturisme
Pallars Sobirà					
La travessa dels 3 parcs	Outdoor Adventour		x		
??	Àssua Viatges		?		x
Camins vius	Camins vius		x		
Agendes dels parcs (propostes guiades tot l'any)	Parc Nacional i Parc Natural		x		x
La porta del cel			x		
Muntanyes de llibertat			x		x
Camí del últim catar	Camí dels Bons Homes		x		x
Vall d'assua i Batlliu (rutes literaries)			x		x
Tracks Pallars	Trackstour			x	
Lo Pallars fer	Guies de muntanya en ruta		x		x
Descensos de rafting	Paddle in Spain?				
Senderisme per itineraris literaris de la Vall d'Àssua, a les portes del Parc Nacional d'Aigüestortes i Sant Maurici .. Ou autres produits vie pastorale	Contrast Trip		x		x

Acció 5 - Etapa 1

Productes per zona i tipologia - Per avaluar – 41 productes

Producte/Zona	Agència / Web del producte	Tren	Senderisme/ muntanyes emblemàtiques	Bicicleta	Cultura/gastro nomia/ enoturisme
Parc Naturel Régional Pyrénées Catalanes					
Tour du Capcir et des Pérics en randonnée - Pyrénées Orientales	Languedoc Nature	x	x		
Géologie bien-être et yoga dans les Pyrénées Catalanes	Pyrène et Compagnie				x
Sur les traces des Pyrénées disparues...Roches, paysages et sources chaudes...	Escursia				X (géologie)
Train Jaune et visites UNESCO - Vauban (septembre)	information non disponible	x			x

Acció 5 - Etapa 1

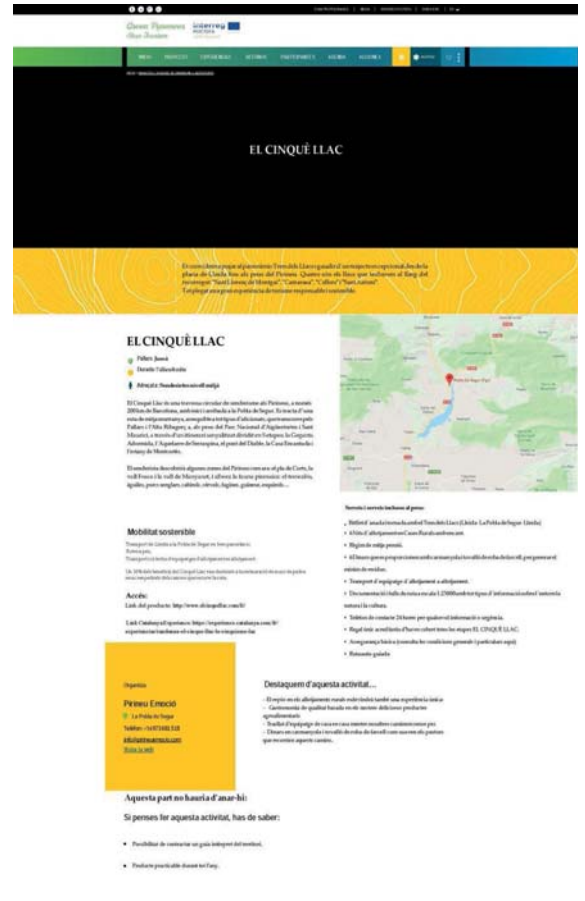
Productes per zona i tipologia - Per avaluar – 41 productes

Producte/Zona	Agència / Web del producte	Tren	Senderisme/ muntanyes emblemàtiques	Bicicleta	Cultura/gastro nomia/ enoturisme
Vallée de l'Agly (quelques unes avec zone du PNRPC)					
Station de Trail Sud-Cathare Corbières-Fenouillèdes	à proposer	x	x		
Train Rouge et Visite château de Puilaurens	Le Train Rouge	x			x
Séjours divers entre 2-3 à 7jours:					
À la découverte des vins de Roussillon	b-holidays	non			x
Un coup de coeur eonologique	b-holidays	non			x
Un séjour avec les vigneronns	b-holidays	non			x
Les saveurs des Fenouillèdes	b-holidays	non			
Les saveurs des Pyrénées-Orientales	b-holidays	non			x
Découverte de la vallée de l'Agly	b-holidays	non??			x
L'héritage catalan des Pyrénées-Orientales	b-holidays	non??			x
Escapade Domaine Riberach	mtm vacances	non			x
divers produits pas structurés.	agence-pmd	non	?	?	x
Circuits eontourismes pédestres (Domaine Riberach)	Vinotour	non	?		x
Val d'Azun - Vallées des Gaves					
Séjours Pyrénées cyclo	diverses agences comme www.bikeandpy.com			x	
Le tour du Val d'Azun, l'incontournable randonnée	La Balaguère		x		
Belvédères du val d'Azun, rando en douceur	La Balaguère		x		

Acció 5 - Etapa 1

Fitxes productes redactades - 11

PALLARS JUSSÀ	CAT	FR
El Pallars Nostàlgic	Si	si
El Cinquè llac	Si	si
VTT Collegats /Boumort	Si (poca info)	
PNRPC		
Découverte nature en Pyrénées catalanes	si	si
Caractère catalan		si
Mythique Canigó	si	si
Mérens – Vernet-les- bains/ Séjour liberté		si
VALLÉE DE L'AGLY		
Voyage sensoriel	si	si
Randonnée le sentier des châteaux cathares	si	si
VAL D'AZUN - Vallées des Gaves		
Découverte en famille de la faune des Pyrénées		
Traversée du Parc National des Pyrénées	si	si
Les grands cols pyrénéens en douceur	si	si
Pallars Jussà i Sobirà		
Carros de Foc	Si	
Ramat de Camins	Si	
Pedals de Foc	Si	



Creació de productes turístics d'ecomobilitat i estratègia de comercialització ACCIÓ 5.2. GPS Tourism

Etapa 2

20 productes turístics:

3 de cada un dels 5 territoris i 5 productes transfronterers

Fitxes en francès, anglès, català, castellà

Creació de productes turístics d'ecomobilitat i estratègia de comercialització
ACCCIÓ 5.2. GPS Tourism

Etape 3

20 productes turístics:

Suport en penjar a la web (empresa 6tems) els productes turístics en la web de promoció i de suport a la comercialització.

Creació de productes turístics d'ecomobilitat i estratègia de comercialització
ACCCIÓ 5.2. GPS Tourism

Etapa 4

Proposar una estratègia de comercialització d'aquests productes turístics

Green Pyrenees
Slow Tourism

Interreg
POCTEFA
GPS Tourism



ANNEXE 4

PRODUCTES COMERCIALITZATS, IDENTIFICATS EN L'ACCIÓ 4

ÍNDIX

PALLARS JUSSÀ.....	3
El Cinquè Llac.....	3
El Pallars Nostàlgic.....	6
PARC NATUREL RÉGIONAL DES PYRÉNÉES CATALANES.....	8
Descoberta de la natura als Pirineus catalans	8
Canigó mític, muntanya sagrada dels Catalans.....	10
Mérens – Vernet-les- bains / Sense guia.....	12
VALLÉE DE L'AGLY.....	14
Viatge sensorial al cor de la vall d'Agly	14
Senderisme « El sender dels castells càtars »	16
VALLÉES DES GAVES	18
Travessa al Parc National des Pyrénées	18
Els grans ports de muntanya pirinencs tranquil·lament... en bicicleta elèctrica	20

PALLARS JUSSÀ

El Cinquè Llac

Títol (apareix en 2 llocs)	El Cinquè Llac
----------------------------------	----------------

Text 1	<p>El Prepirineu és un territori molt poc conegut a Catalunya però ideal per gaudir tot caminant de la natura, la tranquil·litat i la nostàlgia.</p> <p>Et convidem a pujar al panoràmic Tren dels Llacs i fruit d'un trajecte excepcional des de la plana de Lleida fins als peus del Pirineu. Quatre són els llacs que trobaràs al llarg del recorregut: Sant Llorenç de Montgai, Camarasa, Cellers i Sant Antoni.</p>
--------	--

	Pallars Jussà
Durada	7 dies/6 nits
Adreçat a	Senderistes nivell mitjà

Text 2	<p>El Cinquè Llac, que dona nom a la ruta, és el que trobaràs fent aquest itinerari circular de senderisme de mitja muntanya, assequible a tot tipus d'aficionats. Està senyalitzat i dividit en 5 etapes d'entre 4 i 6 hores i presenta una dificultat tècnica baixa. Al llarg dels 105 Km, aniràs superant l' orografia canviant que t'ofereix la natura, i gaudint d'una de les zones del Pirineu més sorprenents, per acabar descobrint el llac de Montcortès, misteriós i poètic, un llac encantat, escenari de belles llegendes que donen nom a les etapes.</p> <p>Dia 1: Arribada per compte propi a Lleida, on s'agafa el Tren dels Llacs fins a La Pobla de Segur</p> <p>Dia 2: Senderisme des de La Pobla de Segur fins a Peramea</p> <p>Dia 3: Senderisme des de Peramea a Beranui</p> <p>Dia 4: Senderisme des de Beranui a les Esglésies</p> <p>Dia 5: Senderisme des de Les Esglésies a Senterada</p> <p>Dia 6: Senderisme des de Senterada a La Pobla de Segur</p> <p>Dia 7: lliurament del Ganxo de Pastor que acredita haver realitzat íntegrament la ruta</p>
--------	---

Mobilitat sostenible	<ul style="list-style-type: none"> - Transport de Lleida a La Pobla de Segur en tren panoràmic - Rutes a peu
----------------------	--

Links al producte	<ul style="list-style-type: none"> - Link del producte: http://www.elcinquellac.com/ - Link Catalunya Experience: https://experience.catalunya.com/ca/experiencias/el-cinque-llac-ruta-de-senderisme-pel-pre-pirineu/
-------------------	--

Serveis inclosos	<ul style="list-style-type: none"> • Bitllet d'anada i tornada amb el Tren dels Llacs (Lleida- La Pobla de Segur-Lleida) • 6 Nits d'allotjament en cases Rurals amb encant • Règim de mitja pensió • 6 Dinars que es proporcionen amb carmanyola i tovalló de roba de farcell, per generar el mínim de residus • Transport d'equipatge d'allotjament en allotjament mentre nosaltres caminem sense pes • Assegurança bàsica • Documentació i fulls de ruta a escala 1:25000 amb tot tipus d'informació sobre l'entorn, la natura i la cultura • Telèfon de contacte 24 hores per qualsevol informació o urgència • Regal únic acreditatiu d'haver cobert totes les etapes de El Cinquè Llac
------------------	--

Destaquem d'aquesta activitat	<ul style="list-style-type: none"> • El repòs en els allotjaments rurals esdevindrà també una experiència única. • Gastronomia de qualitat basada en els nostres deliciosos productes agroalimentaris de proximitat • Dinars en carmanyola i tovalló de roba de farcell com usaven els pastors que recorrien aquests camins. • Un 10% dels beneficis del Cinquè Llac van destinats a la restauració de murs de pedra seca i empedrats dels Camins que recorre la ruta. • - Aquest producte és l'impulsor de la iniciativa social i turística Gratitude Pallars https://www.gratitudpallars.cat/
-------------------------------	---

Organitza:

Pirineu Emoció

	La Pobla de Segur
Telèfon	Telèfon: +34 973 681 518
	info@pirineuemocio.com

El Pallars Nostàlgic

Títol (apareix en 2 llocs)	El Pallars Nostàlgic
----------------------------------	----------------------

Text 1	Endinsa't en la nostàlgia dels antics oficis i en els costums del Pirineu més autèntic, a les comarques del Pallars Jussà i Sobirà. Un cap de setmana diferent amb el tren dels llacs i tots els serveis inclosos
--------	---

	Pallars Jussà
Durada:	2 dies /1 nit
Adreçat a	famílies i grups

Text 2	<p>Viatge històric al cor del Pirineu català, revivint les transformacions experimentades durant la primera meitat del segle XX, els canvis en les formes de vida i els oficis perduts. Entre fantàstics paisatges muntanyencs, interessants visites culturals a museus i monuments, i degustació de la gastronomia autòctona, anirem a la descoberta del salt transcendental d'una societat rural i secularment aïllada, de caràcter agrícola i ramader, a l'actual desenvolupament industrial i turístic, gràcies en part a la revolució que va suposar l'explotació de la riquesa hidroelèctrica.</p> <p>Visites guiades:</p> <ul style="list-style-type: none">- Conjunt modernista Casa Mauri- Botigues-museu de Salàs de Pallars- Torre de Barta- Museu hidroelèctric i central de Capdella- Visites panoràmiques:- Capdella- Estany de Montcortès- Salins de Gerri de la Sal- Congost de Collegats
--------	---

Mobilitat sostenible	Transport de Lleida a la Pobla de Segur en tren panoràmic Traslats en transport col·lectiu
----------------------	---

Link al producte	Link al producte: https://www.pirineuemocio.com/product/escapada-pirineus-cap-de-setmana-pallars-tren-dels-llacs/ Link Catalunya Experience: https://experience.catalunya.com/ca/experiencias/tren-dels-llacs-i-les-botigues-museu-de-salas/
------------------	---

Serveis inclosos	<ul style="list-style-type: none"> • Bitllets de tren Lleida – La Pobla de Segur – Lleida • Traslats des de l'estació de la Pobla • 1 nit en règim de mitja pensió • 2 dinars menú amb beguda inclosa • Totes les visites indicades al programa
------------------	--

Destaquem d'aquesta activitat	<ul style="list-style-type: none"> • Un viatge al passat per descobrir els antics oficis del Pirineu i les seves tradicions • Una oportunitat per viatjar amb el Tren dels Llacs • Descobriment de la gastronomia local • Nit en allotjament amb encant típic de muntanya
-------------------------------	---

Organitza:

Pirineu Emoció

	La Pobla de Segur
Telèfon	973 681 518
	info@pirineuemocio.com

PARC NATUREL RÉGIONAL DES PYRÉNÉES CATALANES

Descoberta de la natura als Pirineus catalans

Títol (apareix en 2 llocs)	Descoberta de la natura als Pirineus catalans
----------------------------------	---

Text 1	<p>Oblideu els vehicles a motor i veniu a gaudir del « Slow Tourism » a peu, en BTT o amb un ase, al cor del Parc Naturel Régional des Pyrénées Orientales. Itineraris a la descoberta de la vida dels pastors, un dia en BTT per trobar-nos amb productors locals, geologia i descoberta del patrimoni acompanyats per professionals.</p> <p>Una experiència magnífica que combina natura, cultura i sostenibilitat!</p>
--------	---

Lloc	Parc Naturel Régional Pyrénées Catalanes
Durada	5 dies/4 nits. De març a octubre
Adreçat a	Apassionats de la natura i de la muntanya, amb una condició física correcta (no es trobaran dificultats importants)

Text 2	<p>Aquesta estada de 5 dies travessant el Parc Naturel Régional des Pyrénées Orientales entre Capcir i la Cerdanya permet als amants de la natura i de la muntanya de tots els nivells descobrir la riquesa i diversitat de l'altiplà català a peu o en BTT, acompanyat de guies experts.</p> <p>Les diferents etapes us faran descobrir les especificats del medi natural i dels paisatges (formacions geològiques, fonts d'aigües termals, fruits vermells i altres fruits silvestres), els productes locals (formatges, mel, patates d'altura) i el patrimoni històric local (forn solar de Mont Louis i la ciutadella Vauban de Mont Louis).</p> <p>Aquesta proposta d'itinerari acompanyat de guies locals presenta l'originalitat de combinar-se amb alguns dies en llibertat per explorar la regió d'una forma més personal : senderisme, passejades en ase, en BTT convencional o elèctrica ; nit en refugi de muntanya aprenent les nocions de la itinerància i de la pesca amb mosca ; gestió del trajecte amb roadbook...</p>
--------	--

Mobilitat sostenible	Possibilitat d'accés en transport públic Itineraris a peu i en BTT o BTT elèctrica Excursió opcional en ase
----------------------	---

Links al producte	https://languedoc-nature.com/ecotourisme-cerdagne-capcir-rando-velo
-------------------	---

Serveis inclosos	<ul style="list-style-type: none"> • Pensió completa en allotjaments rurals i albergs certificats "Accueil du Parc" • Itinerari a peu Descoberta de la vida dels pastors o en ase, acompanyat d'un guia de muntanya • Lloguer de BTT/BTT elèctrica pel dia "Descoberta dels productors locals" (sota petició) • Topogua de l'itinerari en BTT • Acompanyament de mig dia amb una guia professional investigadora-geòloga • Lloguer de BTT/BTT elèctrica pel mig dia "Descoberta Patrimoni" (sota petició) • Visita de la Ciutadella Vauban de Mt Louis • Visita del forn solar de Mont Louis
------------------	--

Destaquem d'aquesta activitat	<ul style="list-style-type: none"> • Ecomobilitat màxima gràcies a la possibilitat d'arribada en transport públic i a les modalitats de itineraris a peu, en ase i BTT. • Gastronomia local de qualitat • Acompanyament efectuat per guies professionals • Marca "Accueil du Parc National Régional des Pyrénées Catalanes" • Itinerari en part guiat i en part sense guia, i possibilitat d'afegir variants.
-------------------------------	--

Organitza:

Empresa	Languedoc Nature
Lloc	Parc National Régional des Pyrénées Catalanes
Telèfon	+33 904 67 45 00 67
e-mail	fred-faby@languedoc-nature.com
Web	www.languedocnature.com

Canigó mític, muntanya sagrada dels Catalans

Títol (apareix en 2 llocs)	Canigó mític, muntanya sagrada dels Catalans
----------------------------------	--

Text 1	Deixeu-vos sorprendre per la diversitat de fauna i flora del massís del Canigó, per la riquesa del seu patrimoni arquitectònic i històric, així com pels manantials d'aigües termals interiors i exteriors. Sense oblidar la cuina elaborada a base de productes frescos i de temporada!
--------	--

Lloc	Parc Naturel Régional des Pyrénées Catalanes Vernet-Les-Bains. Massif du Canigou. Parc Naturel Régional des Pyrénées Catalanes
Durada	6 dies / 5 nits – 4 dies de caminada
Adreçat a	Aficionats a caminar per la muntanya – Nivell moderat (3) Mitjana de 5 a 6 h de marxa per dia / 500 a 700 m de desnivell

Text 2	<p>Els quatre dies de senderisme guiat pel massís del Canigó us permetran apreciar tota la esplendor i diversitat dels indrets, tant en termes de natura com de cultura, gastronomia i benestar : canal de reg, palmeres i magnòlies al costat de pinedes i fagedes, abadies, pics, valls, ports de muntanya, torres, poblets, gorgues, arquitectura romànica, torrents, banys termals, fortificacions, esglésies, degustacions, ...</p> <p>Sense oblidar els moments de relaxació després de la caminada al spa termal, on us espera la sauna, el hammam, jacuzzi i piscina en aigua termal a 33º!</p> <p>Una estada activa en el cor d'una regió magnífica, amb un clima que presumeix de tenir el major nombre de dies de sol de França.</p>
--------	---

Ecomobilitat	Itineraris dissenyats especialment entre estacions de tren i invitació a utilitzar el mitjà de transport menys contaminant. Accés en bus entre Perpignan i Villefranche-de-Conflent / Vernet-les-Bains Senderisme itinerant Tornada en bus el segon dia
--------------	--

	Tren Groc el quart dia
--	------------------------

Link al producte	https://www.chamina-voyages.com/randonnee-accompagnee-canigou-sejour-vernet-les-bains
------------------	---

Serveis inclosos	<ul style="list-style-type: none"> • Allotjament • Àpats des del sopar del primer dia al pícnic de l'últim dia • Guia de muntanya • Transferts • 2 entrades al Spa : piscina, jacuzzi, hammam, sauna • 1 entrada als Bains de Saint-Thomas
------------------	--

Destaquem d'aquesta activitat	<ul style="list-style-type: none"> • Espai declarat « Grand Site » i muntanya protegida pel Parc des Pyrénées Catalanes • Una de les regions amb més dies de sol de França • Escapada amb el Tren Groc a les fonts d'aigua calenta naturals de Saint-Thomas • Espectaculars Gorgues de la Carrança • Arquitectura romànica de les esglésies i abadies catalanes
-------------------------------	--

Organitza:

Empresa	CHAMINA VOYAGES
Lloc	43 Place de Jaude, 63000 Clermont-Ferrand (France)
Telèfon	+33 04 66 69 00 44
e-mail	contact@chamina-voyages.com
Web	WWW.CHAMINA-VOYAGES.COM

Mérens – Vernet-les- bains / Sense guia

Títol	Mérens – Vernet-les- bains / Sense guia
-------	---

Text 1	<p>Benvinguts a aquest tram del GR 10, Mérens – Vernet-les-Bains, que us durà des de l'Arieja al « Pays catalan » a través de valls, altiplans, llacs, rius, boscos i ports de muntanya plens de poblets, esglésies, construccions de pedra i altres llocs històrics envoltats de fragàncies mediterrànies.</p> <p>Una excursió sense guia, en llibertat, que es caracteritza per la varietat d'allotjaments (refugis, allotjaments rurals i hotels)</p>
--------	--

Lloc	PNRPC Des de vall d'altura a l'Arieja (Mérens) al « Pays catalan » (Vernet-les-Bains)
Durada	7 dies, 6 nits – 6 dies de caminada . Programació entre el 20/6 i el 30/9
Adreçat a	Aficionats al senderisme a la muntanya Nivell moderat (4). Mitjana de 5h30 de marxa per dia/700 m de desnivell positiu/ Bons senders

Text 2	<p>Sortint de l'estació de Mérens, us recolliran l'equipatge per tal que pugueu començar a remuntar la vall del Nambre, travessar la portella de Bésines, baixar fins el llac i arribar al refugi de Bésines, còmodament.</p> <p>L'endemà, seguireu un corrent d'aigua que us durà al llac d'altura més gran dels Pirineus, l'estany de Lanou, abans de remuntar lleugerament cap l'altiplà català de la Cerdanya i baixar de nou cap a les fonts del Têt i el llac de les Bulloses. Us espera llavors una jornada més tranquil·la, en una zona amb molts arbres i escampada amb pobles de muntanya.</p> <p>Els dies següents van alternant pujades de ports de muntanya i baixades cap a les valls, barrejades amb llacs, gorgues, pobles, vistes panoràmiques, construccions en pedra, boscos, reserva natural...</p> <p>Un itinerari de senderisme de forma autònoma al mig de la natura accidentada dels Pirineus que no deixarà indiferent als muntanyencs més assidus.</p>
--------	--

Ecomobilitat	<p>Trobada el primer dia a l'estació de tren de Mérens-les-Vals</p> <p>Possibilitat de retorn de Villefranche a Mérens en tren</p> <p>Itinerari de senderisme</p> <p>Possibilitat d'opció aventurera : sense transport d'equipatges entre els allotjaments. El fet de portar-se l'equipatge evita el transport en taxi.</p>
--------------	---

Link al producte	https://www.randonades.com/sejours-liberte/randonnee-pedestre/gr-10-7e-partie-merens-vernet-les-bains
------------------	---

Serveis inclosos	<ul style="list-style-type: none"> • Allotjament en mitja pensió • Transport d'equipatge (excepte 2 nits en refugi) • Transferts previstos en el programa • Dossier de viatge amb mapes, topogüies, tracks GPS
------------------	--

Destaquem d'aquesta activitat	<ul style="list-style-type: none"> • Els altiplans lacustres de la Cerdanya • L'acollida privilegiada del Refugi de la Carança • Les vistes panoràmiques sobre el Canigó, muntanya sagrada catalana
-------------------------------	--

Organitza:

Empresa	Randonades
Lloc	30 Allée Aragon - 66500 Prade (França)
Telèfon	+33 (0) 4 68 96 16 03
e-mail	rando@randonades.com
Web	www.randonades.com

VALLÉE DE L'AGLY

Viatge sensorial al cor de la vall d'Agly

Títol	Viatge sensorial al cor de la vall d'Agly
-------	---

Text 1	El Train Rouge és una línia de tren centenària de 60 kms que s'estèn del Rosselló al piemont Pirinenc i us permet travessar paisatges encantadors com el País càtar, els penyasegats de les Corbières, les valls en què predominen les vinyes de denominació d'origen, les gorgues de Galamus i els boscos de l'Aude, tot salpicat de castells, ermites, viaductes, tunels, poblets, esglésies, rius i ràpids.
--------	--

Lloc	Vallée de l'Agly
Durada	De 9h30 a 16h30
Adreçat a	Tots els públics

Text 2	<p>Una descoberta inèdita del patrimoni de la Vall de l'Agly a bord de l'autorail de luxe del Train Rouge. Un periple de sons i olors que combina conte, història, experiència sensorial, degustació i gastronomia.</p> <p>Sortint de l'estació de Rivesaltes, farem una primera parada a Estagel per fer una passejada bucòlica interpretada. Tot seguit, Maury us espera per una degustació de vins i pica-pica, com aperitiu del dinar gastronòmic posterior, que tindreu tot el temps per pair fins la tornada a Rivesaltes.</p>
--------	--

Ecomobilitat	Viatge en tren
--------------	----------------

Link al producte	https://www.letrainrouge.fr/
------------------	---

Serveis inclosos	<ul style="list-style-type: none">• Bitllet de tren• Passejada amb interpretació• Degustació de vins i pica-pic• Dinar gastronòmic
------------------	---

Destaquem d'aquesta activitat	<ul style="list-style-type: none"> • Vistes panoràmiques sobre paisatges excepcionals • Vins locals amb denominació d'origen • Menús elaborats pels millors restaurants de la zona
-------------------------------	---

Organitza:

Empresa	Le Train Rouge
Lloc	3 Bis, Place de la gare -11140 AXAT / Av. René-Victor Manaut 66600 RIVESALTES
Telèfon	+33(0) 468 200 400
Mail	
Web	www.lettrainrouge.fr

Senderisme « El sender dels castells càtars »

Títol	Senderisme « El sender dels castells càtars »
-------	---

Text 1	Amb aquest itinerari excepcional entre els departaments de l'Ariège, l'Aude i els Pyrénées Orientales, seguint les traces del Camí dels Bons Homes, podreu pujar als pics que dominen les valls que travessen les Corbières, a la descoberta dels castells més bonics del País Càtar (Montségur, Puivert, Puilaurens, Peypertuse, Queribus) i de la història dels seus habitants.
--------	---

Lloc	Departaments de l'Ariège, Aude i Pyrénées orientales, a la regió de Occitanie
Durada	6 dies, 5 nits
Públic	Nivell moderat (4-8 hores de marxa/400-1500 m de desnivell par dia)

Text 2	<p>Els dies d'aquest viatge seran sinònim de senderisme (sobretot el segon, que es caracteritza per un desnivell més marcat) travessant paisatges i castells ben variats : transició de la zona de l'Arieja a l'Aude, gorgues magnífiques de la Frau, altiplà de Sault, boscos reials del Pays de Sault, Bunague, País de l'Os, castells de Puivert, Puilaurens, Peyrepertuse, Queribus i Padern, vinyes...</p> <p>Caminant de castell en castell:</p> <p>Montségur – Belcaire Belcaire – Puivert (Tranfert à Puilaurens) Puilaurens – Prugnanes Prugnanes – Duilhac-sous-Peyrepertuse Duilhac-sous-Peyrepertuse – Padern</p>
--------	---

Ecomobilitat	Senderisme Només 2 transfers durant l'estada
--------------	---

Links al producte	https://www.inextremis-aventura.com/randonnees-liberte-pyrenees/randonnee-chateaux-cathares-aude-ariege/
-------------------	---

Serveis inclosos	<ul style="list-style-type: none"> • Activitat de senderisme sense guia. • Documents de viatge, roadbook, topogua país càtar, mapes. GPS sota demanda • 2 transfers: Dia 1 de Padern a Montségur i dia 4 de Puivert a Puilaurens. • Allotjament en allotjament rural (3 nits) i hotel (2 nits) en habitació doble + esmorzar o mitja pensió o pensió completa • Transport d'equipatge entre els allotjaments. • Assistència telefònica durant el dia
------------------	--

Destaquem d'aquesta activitat	<ul style="list-style-type: none"> • Descobrir els castells càtars més impressionants • Itinerari a peu històric de la muntanya cap el mar (fugida dels càtars) • Allotjaments rurals i hotels de qualitat
-------------------------------	---

Organitza:

Empresa	INEXTREMIS AVENTURA
Lloc	1291, Avenue du Vallespir – 66400 Céret (France)
Telèfon	Tel : +33 (0)9 80 85 05 65 - Portable : +33 (0)6 29 56 40 36
e-mail	info@inextremis-aventura.com
Web	www.inextremis-aventura.com

VALLÉES DES GAVES

Travessa al Parc National des Pyrénées

Títol	Travessa al Parc National des Pyrénées
-------	--

Text 1	Des de la vall d'Aspe al Circ de Tromouse, passareu dues setmanes recorrent les muntanyes més espectaculars dels Pirineus, travessant paisatges sublims, a la descoberta dels innumbrables llacs i pics....
--------	---

Lloc	Vallées des Gaves – Val d'Azun Parc national des Pyrénées, de Lescun à Gavarnie
Durada	14 dies
Públic	Senderistes habituals. Nivell mitjà de 5h de caminada i 650 m de desnivell per dia

Text 2	<p>Aquesta immersió de 2 setmanes en plena muntanya, enmig d'una natura quasi intacte on la presència de l'home es manifesta únicament per les activitats agropastorals, us permetrà contemplar indrets màgics tant variats com la Vall d'Aspe i el Circ de Lescun, els llacs d'Ayous i el Pic du Midi d'Ossau, el massís granític del Balaitous, els llacs i cascades de Cauterets i de la Val d'Azun, les glaceres del Vignemale, les neus permanents en anfiteatre del Circ Gavarnie, la immensitat de Troumouse... Sense oblidar les trobades amb pastors, isards, marmotes, voltors, trençalòs, àligues reals i tapissos de flors multicolors.</p> <p>Aquest circuit esplèndid ha obtingut la marca « Esprit Parc National » el 2017, que certifica que s'adequa amb el caràcter i valors dels Parcs nacionals.</p>
--------	---

Ecomobilitat	Senderisme a peu en muntanya – Excursionisme Possibilitat d'arribar en tren a Lourdes, lloc de trobada amb el grup i el guia.
--------------	--

Link al producte	https://www.labalaguere.com/traversee_parc_national_des_pyrenees_l_escun_gavarnie.html
------------------	---

Serveis inclosos	<ul style="list-style-type: none"> • Transport d'equipatges entre els allotjaments • Guia de muntanya diplomada i especialista de la regió • 6 nits en allotjaments rurals i 7 nits en refugis guardats • Sopars «esprit montagne». Picnic a migdia • Transfers en bus, minibus o taxi
------------------	---

Destaquem d'aquesta activitat	<ul style="list-style-type: none"> • La màgia dels llocs i dels paisatges que travessem • La riquesa de la fauna i la flora • Una immersió de 2 setmanes a la muntanya
-------------------------------	---

Organitza:

Empresa	La Balaguère
Lloc	48 Route d'Azun - 65400 Arrens-Marsous (France)
Telèfon	+33 5 62 97 46 46
e-mail	infos@labalaguere.net
Web	www.labalaguere.com

Els grans ports de muntanya pirinencs tranquil·lament... en bicicleta elèctrica

Títol	Els grans ports de muntanya pirinencs tranquil·lament... en bicicleta elèctrica.
-------	--

Text 1	Els grans « ports » pirinencs en bicicleta són a partir d'ara accessibles ! Gràcies a les BTT amb assistència elèctrica, tothom pot aprofitar de itineraris de tots colors, adaptant l'esforç a les seves capacitats, tranquil·lament.
--------	--

Lloc	Vallées des Gaves-Val d'Azun <u>Hautes-Pyrénées - Néouvielle - Gavarnie</u>
Durada	4/5 dies – 3/4 nits - 3/4 dies de bicicleta – 125/190 km en total
Públic	A partir de 14 anys Nivell: en funció de la utilització de la bicicleta elèctrica.

Text 2	<p>Travesseu els magnífics i mítics ports de muntanya del Tour de França, sense esforç o quasi ! En el centre dels magnífics paisatges dels Pirineus i a les portes del Parc Nacional dels Pirineus, els ports de Soulor, Aubisque, Tourmalet o Hautacam representen per alguns uns records d'infància, per d'altres un somni a priori inaccessible... però que avui dia, estan a l'abast de tots i cadascú gràcies a les bicicletes amb assistència elèctrica.</p> <p>Els colls, valls, pics, llacs, prats, neus permanents, ramats d'ovelles, vaques i cavalls en llibertat, pics, pobles, abadies, pastures verdes, masies de pedra, ... de la regió us esperen.</p> <p>Aquest circuit esplèndid té la marca « Esprit Parc National » des del 2017, que certifica el seu caràcter i valors del Parc Nacional</p>
--------	--

Ecomobilitat	Itineraris en bicicleta BTT elèctrica Possibilitat de recollida i tornada a Lourdes (estació SNCF)
--------------	---

Link al producte	https://www.labalaguere.com/les_grands_cols_pyreneens_en_douceur_decouverte_vae.html
------------------	---

Serveis inclosos	<ul style="list-style-type: none"> • Transport de maletes entre els allotjaments • Itinerari sense guia • 3 nits en habitació doble • Càrrega de les bateries de les bicicletes cada nit • Cuina abundant a base de producte local fresc • Àpats des del sopar del primer dia a l'esmorzar de l'últim dia • Documentació (roadbook, mapa i fitxa pràctica)
------------------	---

Destaquem d'aquesta activitat	<ul style="list-style-type: none"> • Grans ports de muntanya dels Pirineus, en bicicleta amb menys esforç gràcies a la bicicleta elèctrica. • Qualitat dels allotjaments • Paisatges espectaculars • Marca « Esprit Parc »
-------------------------------	--

Organitza:

Empresa	La Balaguère
Adreça	48 Route d'Azun - 65400 Arrens-Marsous (France)
Telèfon	+33 5 62 97 46 46
e-mail	infos@labalaguere.net
web	www.labalaguere.com