

PASEO N°2

4 h 45 bicicleta de montaña y 1 hora de recorrido por las parcelas. 27.9 km. 7.5% de pendiente promedio. Desnivel máximo de 619 m. Dificultad media. Es un recorrido circular que por su longitud y desnivel se puede calificar como difícil, que discurre en parte por la carretera comarcal y que como el anterior, transcurre en gran parte por senderos de BTT que ya están señalizados. En algunos pequeños tramos es necesario bajarse de la bicicleta e ir con cuidado al ser fuertes las pendientes.

Des chalets d'Iraty à la parcela 1 : 15 min / 1,6 km.

De la parcela 1 à la parcela 2 : 20 mi / 2 km.

De la parcela 2 à la parcela 3 : 50 min / 8,9 km

De la parcela 3 à la parcela 4 : 45 min / 3,4 km

Desde la parcela 4 hasta chalets Iraty: 2h45 / 11,9 km

Partiendo de Chalets d'Iraty, aunque se puede partir de los Chalets de Cize, cruzaremos la carretera e iremos por el camino señalado hacia la turbera de Zarzagoiti, hasta la parcela nº 2 (esta parcela se describe, como la parcela 2, en la hoja del paseo N° 1) tal y como lo haríamos si fuéramos andado, pero después no es necesario atravesar la turbera, sino salir a la carretera por el tramo de pista que se ve en esa dirección, hacia una caseta de mantenimiento. Una vez en la carretera, continuamos por ella hasta el segundo embalse, donde cruzamos el puente y subimos unos pocos metros ya sin la bicicleta para encontrar la ladera donde se asienta la parcela nº 2. Después de visitarla, continuaremos por la carretera hasta llegar a los Chalets de Cize en 3 cómodos km, donde tenemos el centro de acogida del valle de Garazi y donde podemos informarnos o comer y beber algo. De allí seguimos por la carretera que va en dirección sur por el fondo del valle, pasando los Chalets de Pedro, y continuando sin desvíos siguiendo las indicaciones que indican Errekaidorra.

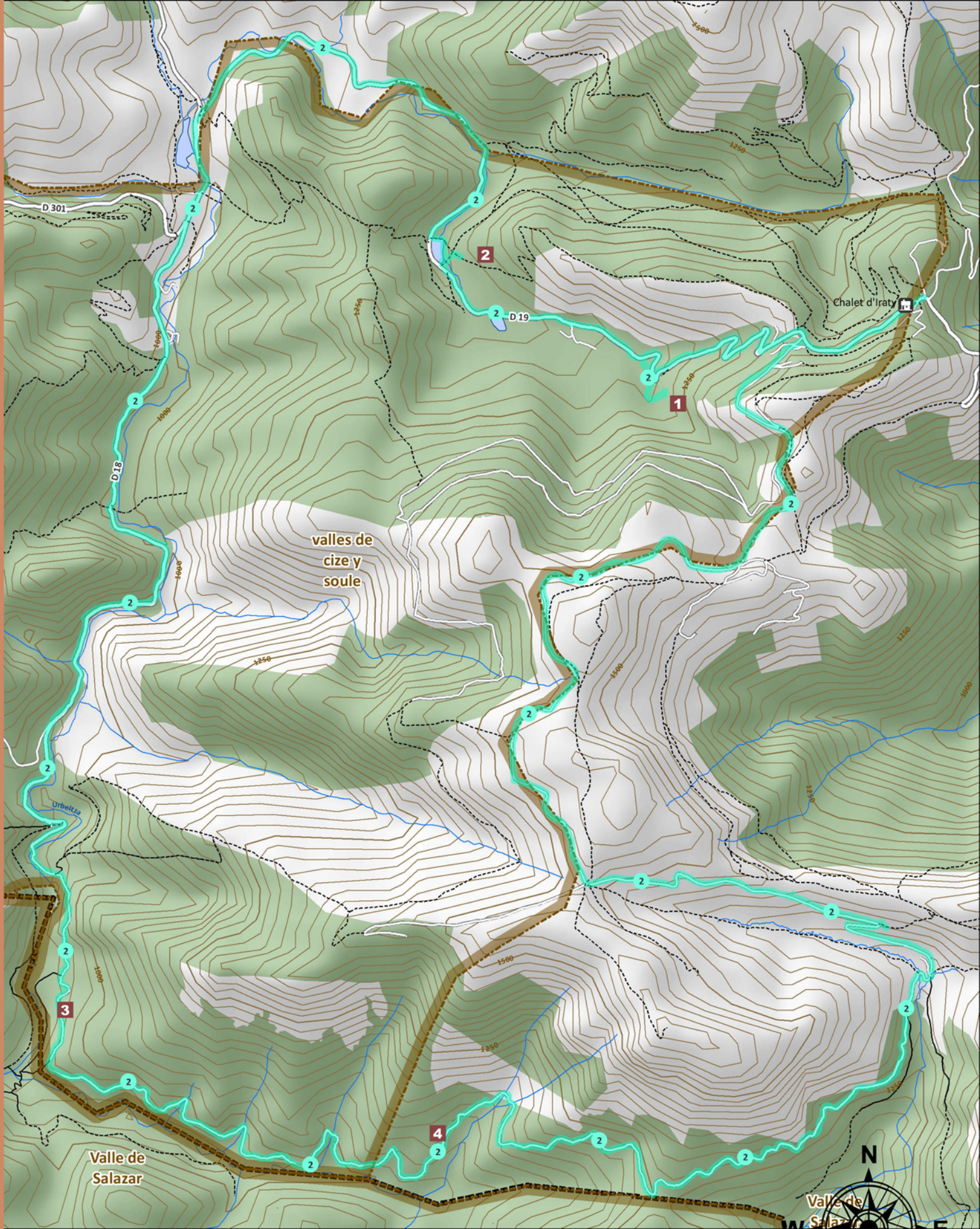
Cogemos un cruce a mano izquierda que nos lleva a un puente para cruzar el río Urbeltza, el cual es uno de los dos que conforman el río Irati aguas más abajo en las casas de Irati, en el valle de Salazar. Continuamos por la misma pista y después de un aparcamiento a unos 200 metros a mano izquierda veremos la ladera donde hemos situado la parcela nº 3.

LA PARCELA 3 se caracteriza por una mezcla íntima de haya y abeto blanco típico del suelo del hayedo abetal que es natural a esta altitud. Esta parcela también está orientada al oeste y muestra una pendiente pronunciada.

Continuando la pista, encontramos a la izquierda la parcela 4.

LA PARCELA 4 se caracteriza por una mezcla de pinos silvestres y hayas. La presencia de pino silvestre es debido a una situación muy soleada, en orientación sureste y suelos con menores reservas de agua. Esta especie es menos exigente en el agua y puede representar una tendencia para el futuro en el contexto del cambio climático y los episodios más frecuentes de sequías estacionales. También es interesante para la producción de hongos, pues es una especie pionera que favorece a los hongos pioneros como *Lactarius deliciosus* y que también promueve el establecimiento de micelium de *Boletus edulis* a partir de las esporas de estas especies.

Seguiremos con el monte Bizkartze a nuestra izquierda mientras vamos ganando altura hasta el punto más alto: Leherra Murkhuilako lepoa. Es un buen sitio para sacar unas magníficas fotos de la selva de Irati. Continuamos por la pista hasta un desvío muy cerca ya del final, que a mano derecha nos lleva por una pista forestal y nos evita unos 900 metros de carretera.




▭ Área micológica

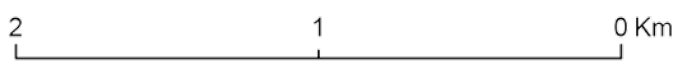
Parcelas micológicas

1 2 3 4 5 6

Circuitos micológicos



Circuito 2



Interreg
POCTEFA



Actuación subvencionada por:



Proyecto financiado por FEDER Fondo Europeo de Desarrollo Regional
 Projet financé par le FEDER - Fonds Européen de Développement Régional
 Eskualdeen Garapenerako Europar Funtsak (EGEF) diruz lagundutako proiektua