



por el Fondo



vendedor llega por la mañana, él mismo aparta la señal que reserva su espacio, y procede a montar su punto de venta en el mercado.

Entre los productos que se pueden encontrar en el mercado, destacan los que elaboran los 15 productores y artesanos pertenecientes a la Asociación de Productores en Pays Toy. Quesos, hortalizas, cordero, miel, pan y dulces son los productos agroalimentarios que producen y tienen venta directa en el mercado.

En las entradas a la localidad hay carteles en los que se informa del día del mercado, y también de que pertenece a la ruta de "Marché de Pays Hautes Pyrénées".



Además del mercado semanal de los lunes, en verano se organizan otros mercados de temporada:

- **Mercado de productores locales:** cada viernes, durante los meses de julio y agosto, una docena de productores locales salen a la plaza del mercado para vender sus productos directamente. Destacan los productos de la huerta, huevos de corral, miel, queso, foie-gras o dulces, entre otros.
- **Mercado nocturno:** se trata de un mercado de artesanía y productos locales con animación musical que se desarrolla de 17h a 23h en el centro del pueblo. Normalmente se suele realizar un día en agosto. lo organiza la

Proyecto EFA08/15 INSPYR financiado por el Fondo Europeo de Desarrollo Regional
Asociación de Comerciantes y Artesanos de Banères de Bigorre a finales de julio a partir de las 16h y combina venta de productos con animación musical al aire libre, en el centro del pueblo.

- **Feria de la chuleta “Fête aux côtelletes”:** Considerado como un evento turístico por algunos, y tradicional para otros, es un día de convivencia y encuentro entre lo ganadero y lo turístico. Es un evento cargado de historia y un nexo muy importante entre el turismo y la agricultura en el valle. Se lleva a cabo cada año el sábado más cercano a finales de septiembre de San Miguel y dura todo el fin de semana. Se combina exposición de ganado, puestos de venta de productos agroalimentarios, degustación de cordero, demostraciones de esquila de ovejas, conciertos... En la feria participan productores de la zona y otras regiones como Béarn, Gers, Landes, Gironde y el País Vasco español. Esta feria tiene un impacto directo en Luz Saint Sauveur con 10.000 pernoctaciones.

5.3 BARÈGES

Situado a 1.250 metros de altitud, Barèges es un pequeño pueblo de montaña a los pies del paso del Tourmalet y del Pico del Midi de Bigorre, a orillas del río Gave.

Su balneario es muy famoso desde el principio del siglo XVII y es el balneario más elevado de los Pirineos.

Barèges conserva todo el encanto de un pueblo pirenaico con sus graneros y sus casetas de y sus casetas de madera y pizarras.

▪ Mercado

- Día de mercado: miércoles
- Horario: de 8h a 13h
- Localización: Place du Docteur Fourment (frente al cine)
- Frecuencia: semanal, de junio a septiembre

- Sectores: productos regionales, frutas, verduras y hortalizas
- 15 vendedores
- Productos agroalimentarios: quesos, embutidos, cordero, miel, productos de la huerta y tortas.



Durante las vacaciones escolares de invierno (Navidad y febrero) se organiza también un mercado de productores todos los jueves de 17h a 20h con animación en la calle, y orientado al turista que visita la zona en



en los

os

R financiado por el F
invierno
para la
práctica de
esquí.
Suele
tener



alrededor de 10 puestos de venta en los que es fácil encontrar quesos, embutidos, miel y dulces.

Al igual que en el resto de localidades, es el Ayuntamiento la entidad encargada de la regulación y organización del mercado, cobrando una tasa de ocupación en función de los metros lineales utilizados para el puesto de venta. A los comerciantes que lo necesiten, se les facilita un punto de luz, y son ellos mismos quienes se encargan de montar sus puestos de venta con la infraestructura que ellos traen consigo.

23

El mercado de Barèges se encuentra en la red de “*Marchés de Pays Hautes Pyrénées*”, y a la entrada de la localidad encontramos un cartel que nos indica el día de mercado y que pertenesce a los mercados de Pays de Altos Pirineos.

5.4 ARREAU



15 INSPYR financiado por el Fondo Europeo de Desarrollo Regional
Situado en la confluencia de los valles de Aure y Louron y sus respectivos ríos, Arreau se encuentra a 700 metros de altitud y cuenta con 815 habitantes.

Arreau es una villa típica de los Pirineos y merece la pena su visita por los vestigios que posee como testimonio de su rico pasado histórico. Es un punto de partida ideal para visitar numerosos lugares turísticos del Pirineo así como para practicar el esquí en las cercanas estaciones de St Lary, Pla d'Adet, Piau Engaly, Val Louron y Peyragudes.

▪ Mercado

- Día de mercado: jueves
- Horario: de 7h a 13h
- Localización: centro del pueblo, alrededor de la “halle”
- Frecuencia: semanal. Todo el año
- Sectores: textil, artesanal, agroalimentario, *food-truck*.
- 7 vendedores del sector textil y accesorios
- 9 puestos de comida
- Alrededor de 60 vendedores agroalimentarios, 8 puestos de productos hortofrutícolas, la mayor parte de ellos, de venta directa.
- Productos agroalimentarios: carnes, pescados, quesos, cervezas artesanas, vinos, frutas y verduras, carnes, foie gras, embutidos, paella, aves de corral, tartas, pasteles, miel, ostras.
- 1 Vendedor español, aceite de Castillonroy

El mercado de Arreau es uno de los más antiguos del valle y también de los más activos. En el centro histórico, junto a la *Halle*, los productores locales y de la zona ofrecen sus productos de temporada. Los quesos son la especialidad del valle, pero también encontramos miel, mermeladas, carnes, pescado, dulces, frutas y verduras. En una plaza contigua se agrupan los puestos de artesanía y textil.

Es un punto de encuentro para los habitantes de los valles y también, una parada popular para los viajeros. Durante los meses de julio y agosto es cuando el mercado tiene el mayor número de puestos de venta, y todo el centro de la localidad se convierte en peatonal.



6. ANÁLISIS DAFO MERCADOS FRANCESES

6.1 DEBILIDADES

- Sector agroalimentario poco especializado.
- Oferta dirigida a un ámbito de proximidad.
- Reducida área de influencia, localidades con poca población.
- Algunos puestos son poco visibles y poco atractivos.
- Desaparición progresiva de la actividad artesana en los pueblos.

6.2 FORTALEZAS

- Venta directa, sin revendedores.
- Incremento de consumidores sensibles por el producto local.
- Posibilidad de adquirir diferentes productos en un mismo espacio.
- Son un punto de encuentro de las gentes del valle.
- Hay fiestas populares vinculadas a eventos gastronómicos.
- La industria agroalimentaria tiene un papel importante en el dinamismo de las zonas rurales.

25

6.3 AMENAZAS

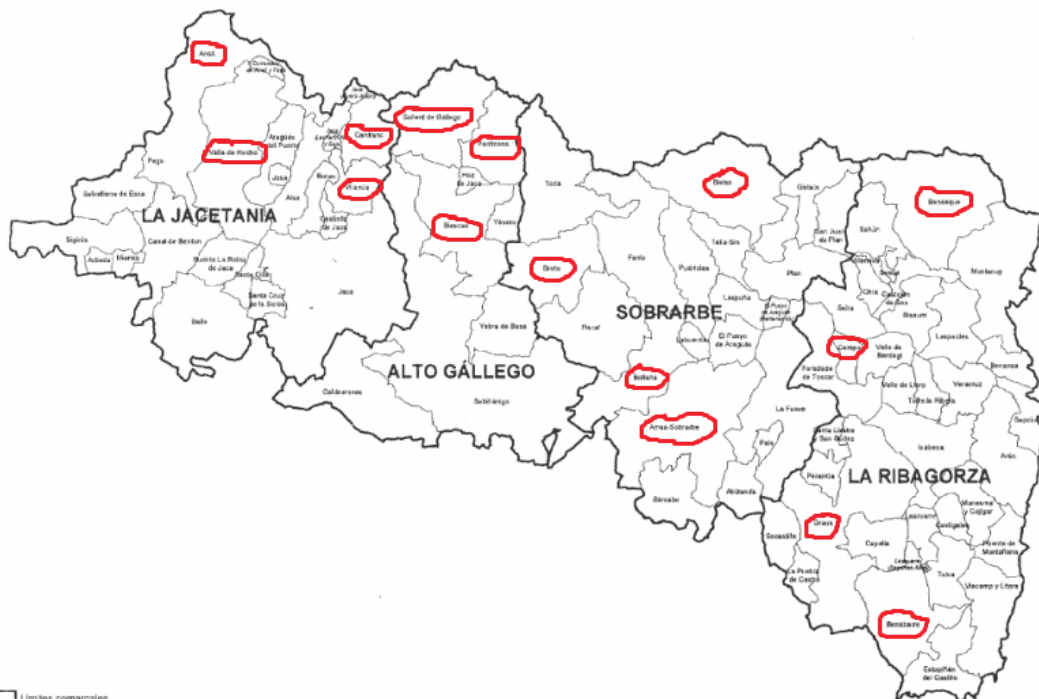
- Dificultad en el relevo generacional de los productores agroalimentarios.
- Aumento de supermercados y grandes superficies con amplio horario de apertura.

6.4 OPORTUNIDADES

- Asociacionismo empresarial para aprovechar sinergias y abordar estrategias conjuntas.
- Incremento de la demanda de productos de calidad.
- Preocupación por la salud con el aumento de demanda de productos sanos y saludables.

7. PROPUESTA Y ANÁLISIS DE LOCALIDADES DE ACTUACIÓN

El objetivo del presente documento es favorecer en el Alto Aragón el modelo de mercados de productores agrícolas y de artesanos de la región francesa de *Hautes Pyrénées*, propiciando la organización de nueve mercados en localidades de las cuatro comarcas pirenaicas de la provincia de Huesca: Ribagorza, Sobrarbe, Alto Gállego y Jacetania.

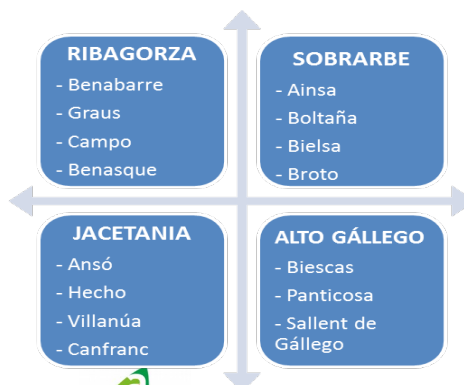



 Limite comarcals
 Limite municipals

La muestra de estudio seleccionada han sido 15 localidades pertenecientes a las cuatro comarcas, y se han establecido los siguientes criterios para su selección, tratando de hacer una distribución homogénea en el territorio objeto de estudio:

- Que sea una localidad con afluencia de turistas.
- Que tenga una población no mayor de 1.500 habitantes.
- Que tengan un mínimo de productores locales.

En base a estas premisas, se han seleccionado las localidades que se citan a continuación:



7.1 BENABARRE

Ubicación



Benabarre es un municipio aragonés situado a 788 metros de altitud, perteneciente a la comarca de La Ribagorza.

Se encuentra en el sur de la comarca y limita con los municipios de Graus, Capella, Lascuarre, Tolva, Viacamp y Litera, Estopiñan del Castillo, Baells y

Peralta de Calasanz. Está a 90km de Huesca y a 65km de Lérida.

Demografía y población

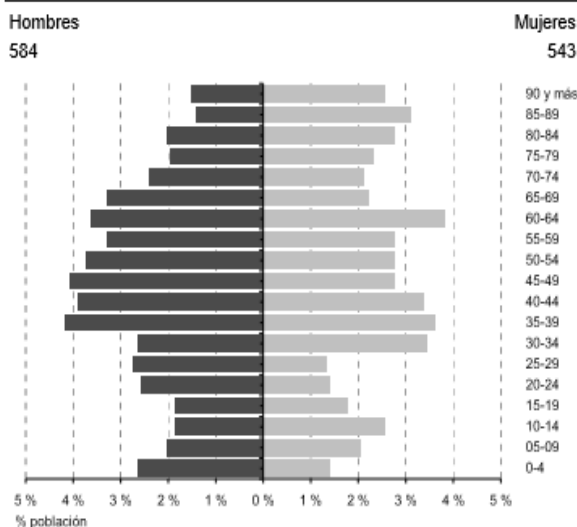
El municipio cuenta con 1.127 habitantes, de los cuales, 921 viven en la capital del municipio y el resto se distribuyen a lo largo de los nueve núcleos de población. Casi el 50% de la población son hombres y el resto mujeres, y un 27,7% de la población es mayor de 65 años. La edad media se sitúa en 48,5 años.

Relación de unidades poblacionales

Clasificación	Denominación	Población
1.- Municipio	Benabarre	1.127
2.- Entidad singular	Aler	42
3.- Núcleo	Aler	39
4.- Diseminado	*Diseminado*	3
2.- Entidad singular	Antenza	11
3.- Núcleo	Antenza	11
4.- Diseminado	*Diseminado*	0
2.- Entidad singular	Benabarre	921
3.- Núcleo	Benabarre	889
4.- Diseminado	*Diseminado*	32
2.- Entidad singular	Caladrones	50
3.- Núcleo	Caladrones	50
4.- Diseminado	*Diseminado*	0
2.- Entidad singular	Castillo del Pla	20
3.- Núcleo	Castillo del Pla	12
4.- Diseminado	*Diseminado*	8
2.- Entidad singular	Ciscar	16
3.- Núcleo	Ciscar	16
2.- Entidad singular	Estaña	7
3.- Núcleo	Estaña	7
2.- Entidad singular	Pilzán	8
3.- Núcleo	Pilzán	4
4.- Diseminado	*Diseminado*	4
2.- Entidad singular	Purroy de la Solana	52
3.- Núcleo	Purroy de la Solana	46
3.- Núcleo	Purroy viejo	3
4.- Diseminado	*Diseminado*	3

Fuente: Nomenclador del Padrón municipal de habitantes, 1-1-2015. IAEST

Estructura de población a 1 de enero de 2015.



Densidad media actual

Densidad = 1.127 habitantes/157,1 km² = 7,37. La densidad media en el año 2015 en Benabarre era de 7,37 habitantes por km².

Población activa según tipo de actividad económica

La mayor parte del mercado de trabajo se concentra en la agricultura, seguido del sector servicios, la construcción y la industria.

Afiliaciones por sector de actividad. Todos los regímenes

	2012		2013		2014		2015	
	Afiliaciones	%	Afiliaciones	%	Afiliaciones	%	Afiliaciones	%
Total	389	100,0	374	100,0	374	100,0	399	100,0
Agricultura	119	30,6	117	31,3	116	31,0	118	29,6
Industria	14	3,6	15	4,0	17	4,5	21	5,3
Construcción	94	24,2	84	22,5	83	22,2	93	23,3
Servicios	162	41,6	158	42,2	158	42,2	167	41,9
Sin clasificar	0	0,0	0	0,0	0	0,0	0	0,0

Trabajadores por cuenta propia (R.E.T.A.) según sector de actividad

	2012		2013		2014		2015	
	Personas	%	Personas	%	Personas	%	Personas	%
Total	191	100,0	186	100,0	172	100,0	165	100,0
Agricultura	88	46,1	85	45,7	84	48,8	82	49,7
Industria	4	2,1	4	2,2	4	2,3	4	2,4
Construcción	39	20,4	38	20,4	34	19,8	30	18,2
Servicios	60	31,4	59	31,7	50	29,1	49	29,7

La agricultura es el sector que cuenta con mayor número de afiliaciones a nivel división de CNAE, 116, seguido de 93 afiliaciones en construcción, 39 en comercio, 34 en asistencia en residencias, 27 en servicio de comidas y bebidas, 17 en administración pública y 16 afiliaciones en industria alimentaria.

28

Oferta turística

Benabarre cuenta con 216 plazas de alojamiento turístico repartidas en 4 hoteles y hostales, 2 viviendas de turismo rural, 1 camping y 1 albergue.

	Establecimientos	Plazas
Hoteles, hostales	4	61
Viviendas de turismo rural	2	9
Campings	1	108
Apartamentos turísticos	0	0
Albergues	1	38

Fuente: IAEST. Elaboración propia

Lugares de interés:

- Castillo de Benabarre
- Ermita de Sant Medardo
- Museo etnográfico Mas de Puybert
- Iglesia de San Ramon, s.XII. Aler

Mercado agroalimentario

El ayuntamiento de Benabarre muestra interés en que se realice un mercado en la localidad, con la intención de darle continuidad en años posteriores, puesto que se está trabajando desde hace unos años en potenciar los productos agroalimentarios del municipio. Podemos encontrar chocolates, quesos, embutidos, jamones, miel, azafrán, cerveza artesana y nueces.

- Fecha propuesta: fin de semana anterior al Pilar. 7 y 8 octubre 2017; 6 y 7 octubre de 2018.
- Duración: sábado completo y domingo mañana.
- Ubicación: Castillo de Benabarre, zona exterior. (Ver Anexo 1)
- Zona de aparcamiento: en la explanada que hay en la parte trasera del castillo.
- En el centro de visitantes del Castillo hay aseos y punto de agua (Hay que salir fuera del recinto del Castillo).
- Hay puntos de luz.
- Aspectos a tener en cuenta: no es posible acceder al interior del castillo con vehículos, habría que solicitar un permiso especial para acceder con una camioneta estrecha para descargar las carpas y materiales de los puestos del mercado. Dentro del recinto del Castillo no hay puntos de agua.
- En el interior del recinto del castillo hay una zona de anfiteatro, con un escenario y gradas, donde se podrían hacer las demostraciones de showcooking.
- Medios facilitados por el Ayuntamiento: pondría a disposición la brigada municipal, así como un vehículo para poder entrar la mercancía al interior del castillo,
- Asociaciones del municipio: Ribagorza Slow Food y Benabarre Sabor. Ambas pertenecen al sector agroalimentario.
- Ferias que se realizan en el municipio:
 - San Medardo (primer fin de semana de junio) en la que se exponen productos agroalimentarios de proximidad.
 - Fiesta de la Coqueta (agosto), organizada por el Ayuntamiento en colaboración con las carnicerías locales en la que se elabora una coqueta bicolor de 12kg para su degustación. Los restaurantes elaboran tapas.
- Regulación mercados/ferias: cuentan con normativa propia en el caso de la feria de San Medardo. No se cobra tasa de por participar.

7.2 GRAUS



Ubicación



Graus es un municipio aragonés situado a 542 metros de altitud, perteneciente a la comarca de La Ribagorza.

Se encuentra en la parte baja de la comarca y limita con los términos municipales de Benabarre, Capella, Lascuarre, Isábena, Foradada del Toscar, Santaliestra, La Fueva, Perarrúa,

Secastilla, La Puebla de Castro, Olvena y Peralta de Calasanz. Está a 81km de Huesca y es capital de comarca.

Demografía y población

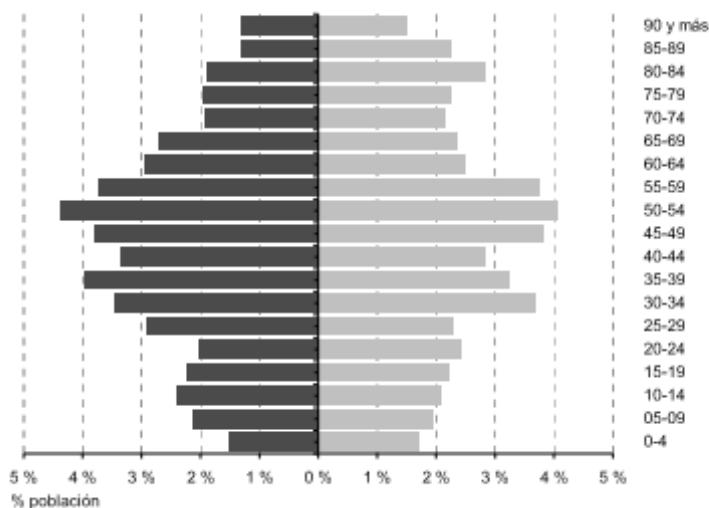
El municipio cuenta con 3.371 habitantes, de los cuales, 2.701 residen en la capital del municipio y el resto se distribuyen a lo largo de los veintidós núcleos de población del municipio.

Clasificación	Denominación	Población
1- Municipio	Graus	3.371
2- Entidad singular	Abnozaz	1
2- Entidad singular	Aguilar	1
2- Entidad singular	Aguinaliu	19
2- Entidad singular	Bellestar	34
2- Entidad singular	Benavente	32
2- Entidad singular	Centenera	12
2- Entidad singular	Ejep	14
2- Entidad singular	Graus	2.701
2- Entidad singular	Güell	18
2- Entidad singular	Juseu	24
2- Entidad singular	Panillo	78
2- Entidad singular	Pano	2
2- Entidad singular	Puebla de Fantova (La)	121
2- Entidad singular	Puebla del Mon (La)	3
2- Entidad singular	Pueblo de Marquillen	28

Estructura de población a 1 de enero de 2015.

Hombres
1.687

Mujeres
1.684



90 y más	15
85-89	144
80-84	29
75-79	6
70-74	6
65-69	6
60-64	6
55-59	6
50-54	6
45-49	6
40-44	6
35-39	6
30-34	6
25-29	6
20-24	6
15-19	6
10-14	6
05-09	6
0-4	6
1-1-2015 IAEST	6

Fuente: Padrón municipal de habitantes a 1-1-2015. INE-IAEST

Casi el 50% de la población son hombres y el resto mujeres, y un 24,5% de la población es mayor de 65 años. La edad media se sitúa en 46,9 años.

Desde el año 2001 hasta la actualidad, la población ha ido incrementando paulatinamente.

Densidad media actual

Densidad = 3.371 habitantes/299,8 km² = 11,24. La densidad media en el año 2015 en Graus es de 11,24 habitantes por km².

Población activa según tipo de actividad económica

La mayor parte del mercado de trabajo se concentra el sector servicios, y le sigue en menor medida la construcción, la agricultura y la industria.

Afiliaciones por sector de actividad. Todos los regímenes

	2012		2013		2014		2015	
	Afiliaciones	%	Afiliaciones	%	Afiliaciones	%	Afiliaciones	%
Total	1.243	100,0	1.221	100,0	1.230	100,0	1.252	100,0
Agricultura	149	12,0	146	12,0	156	12,7	168	13,4
Industria	129	10,4	123	10,1	125	10,2	122	9,7
Construcción	204	16,4	181	14,8	179	14,6	172	13,7
Servicios	761	61,2	771	63,1	770	62,6	790	63,1
Sin clasificar	0	0,0	0	0,0	0	0,0	0	0,0

31

Trabajadores por cuenta propia (R.E.T.A.) según sector de actividad

	2012		2013		2014		2015	
	Personas	%	Personas	%	Personas	%	Personas	%
Total	431	100,0	422	100,0	420	100,0	427	100,0
Agricultura	106	24,6	104	24,6	103	24,5	106	24,8
Industria	32	7,4	32	7,6	32	7,6	33	7,7
Construcción	91	21,1	89	21,1	82	19,5	75	17,6
Servicios	202	46,9	197	46,7	203	48,3	213	49,9

El comercio y la agricultura y ganadería son los sectores que cuentan con mayor número de afiliaciones a nivel división de CNAE, le siguen 93 afiliaciones en administración pública, 111 en construcción y 84 afiliaciones en hostelería, entre otros.

En lo que respecta a la industria alimentaria, en Graus hay 16 afiliados en este sector.

Oferta turística

Graus cuenta con 506 plazas de alojamiento turístico repartidas en 8 hoteles y hostales, 11 viviendas de turismo rural, 1 camping y 3 apartamentos turísticos.

	Establecimientos	Plazas
Hoteles, hostales	8	204
Viviendas de turismo rural	11	75
Campings	1	210
Apartamentos turísticos	3	17
Albergues	0	38

Fuente: IAEST. Elaboración propia

Lugares de interés:

- Basílica Virgen de la Peña
- Espacio Pirineos
- Plaza Mayor
- Puente románico
- Templo budista de Panillo
- Ermita de San Antón. S. XI, Pano

Mercado agroalimentario

El ayuntamiento de Graus muestra especial interés en que se realice un mercado en la localidad, con el objetivo de darle continuidad en años posteriores. Ya hace un tiempo que están trabajando en impulsar el sector agroalimentario del municipio puesto que Graus posee varias industrias agroalimentarias.

Entre los productos que elaboran podemos encontrar embutidos, con la longaniza como sello de identidad de la localidad, dulces, miel, mermeladas, trufa o tomate rosa, entre otros.

Realizan ferias tradicionales generalistas (San Miguel, Santa Lucía y 1 de mayo) y hace cuatro años empezaron a organizar la feria agroalimentaria de productos de La Ribagorza. Además, es de sobras conocido su mercado de la Trufa que se desarrolla cada sábado en los meses de invierno, y combina mercado con degustación de tapas elaboradas con el “diamante negro”.

- Fecha propuesta: sábado de febrero, coincidiendo con el mercado de la Trufa. Se propone hacer el mercado agroalimentario durante la mañana y tarde, y a partir de las 19h unirlo a las actividades propias del mercado de la Trufa.
- Ubicación: Centro Recreativo Gradense, en la pista de verano. (Ver Anexo 1)
- Zona de aparcamiento: en la explanada que hay delante de la pista de verano del Centro Recreativo Gradense.

Proyecto EFA08/15 INSPYR financiado por el Fondo Europeo de Desarrollo Regional

- En el Centro hay aseos y punto de agua, así como tomas de luz.
- Aspectos a tener en cuenta: el Ayuntamiento está acondicionando el Centro Recreativo Gradense porque se encuentra bastante deteriorado. La obra estará finalizada en el mes de octubre.
- Medios facilitados por el Ayuntamiento: pondría a disposición la brigada municipal, escenario, megafonía y cruz roja, si fuese necesario.
- Asociaciones del municipio: Asociación de Fabricantes de Longaniza de Graus, Asociación de Recolectores de Trufa de Aragón, Asociación de Empresarios de Ribagorza.
- Ferias que se realizan en el municipio:
 - Ferias generalistas de tradición ancestral: 1 de mayo, San Miguel 29 septiembre, Santa Lucía (13 diciembre).
 - Feria agroalimentaria de La Ribagorza: Coincidiendo con la Feria de Mayo (primer domingo de mayo y que no sea el día 1), la Plaza Mayor sirve de escenario para celebrar esta feria. Se trata de un certamen especializado que pretende convertirse en un escaparate de la producción de la industria ribagorzana de los derivados agrícolas y ganaderos para el consumo humano.
 - Día de la Longaniza (julio), organizada por la Asociación de Fabricantes de Longaniza de Graus y el Ayuntamiento, se elabora y asa una longaniza kilométrica para su degustación. Paralelamente a la fiesta, se celebra un mercado de artesanía, que congrega a más de 100 artesanos en Plaza Mayor y en las calles del casco antiguo.
 - Mercado de la Trufa fresca: organizado por la Asociación de Recolectores y Truficultores de Trufa de Aragón, se desarrolla en la Casa de la Cultura de Graus de 19 a 22 horas, durante los sábados de la temporada de recolección. Paralelamente, el visitante puede degustar y apreciar el sabor de este hongo, de la mano de algunos de los mejores restaurantes de la comarca de Ribagorza.
- Regulación mercados/ferias: la feria agroalimentaria de Ribagorza tiene un reglamento propio con tasa de 30€ por stand y 40€ si necesitan punto de luz.

7.3 CAMPO

Ubicación



Campo es un municipio aragonés situado a 691 metros de altitud, perteneciente a la comarca de La Ribagorza.

Proyecto EFA08/15 INSPYR financiado por el Fondo Europeo de Desarrollo Regional
Se sitúa en la zona central más occidental de la comarca a orillas del río Ésera, y en un valle al pie de los picos Turbón y Cotiella.

Limita con los términos municipales de Seira, Foradada del Toscar y Valle de Bardají.
Se encuentra a 109km de Huesca.

Demografía y población

El municipio cuenta con 437 habitantes, de los cuales, 429 residen en Campo y el resto en la otra entidad del municipio, Beleder.

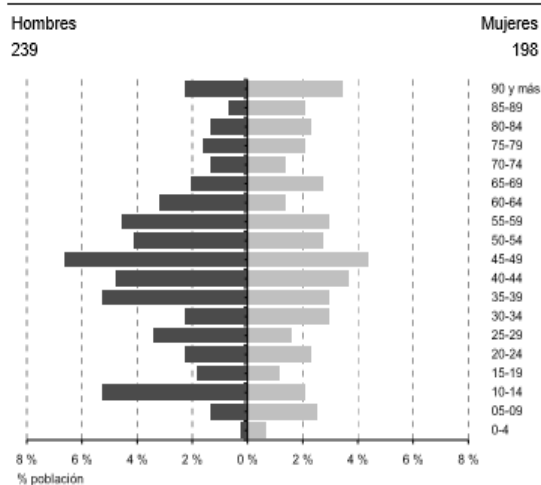
Relación de unidades poblacionales

Clasificación	Denominación	Población
1.- Municipio	Campo	437
2.- Entidad singular	Beleder	8
4.- Diseminado	*Diseminado*	8
2.- Entidad singular	Campo	429
3.- Núcleo	Campo	429

Fuente: Nomenclator del Padrón municipal de habitantes, 1-1-2015. IAEST

La pirámide de población es irregular en la que predomina el número de hombres frente a mujeres. Hay un elevado porcentaje de población no envejecida, centrada en edades entre los 35 y 49 años, mientras que un 23,3% de la población es mayor de 65 años.

Estructura de población a 1 de enero de 2015.



Densidad media actual

Densidad = 437 habitantes/22,9km² = 19,08. La densidad media en el año 2015 en Campo es de 19,08 habitantes por km².

Población activa según tipo de actividad económica

La mayor parte del mercado de trabajo se concentra el sector servicios, y en menor medida en agricultura, industria y construcción.



Afiliaciones por sector de actividad. Todos los regímenes

	2012		2013		2014		2015	
	Afiliaciones	%	Afiliaciones	%	Afiliaciones	%	Afiliaciones	%
Total	137	100,0	145	100,0	151	100,0	162	100,0
Agricultura	20	14,6	21	14,5	19	12,6	20	12,3
Industria	13	9,5	12	8,3	17	11,3	17	10,5
Construcción	15	10,9	14	9,7	15	9,9	11	6,8
Servicios	89	65,0	98	67,6	100	66,2	114	70,4
Sin clasificar	0	0,0	0	0,0	0	0,0	0	0,0

Trabajadores por cuenta propia (R.E.T.A.) según sector de actividad

	2012		2013		2014		2015	
	Personas	%	Personas	%	Personas	%	Personas	%
Total	62	100,0	62	100,0	56	100,0	60	100,0
Agricultura	11	17,7	11	17,7	9	16,1	10	16,7
Industria	8	12,9	8	12,9	7	12,5	7	11,7
Construcción	9	14,5	9	14,5	8	14,3	8	13,3
Servicios	34	54,8	34	54,8	32	57,1	35	58,3

Oferta turística

Campo cuenta con 341 plazas de alojamiento turístico repartidas en 3 hoteles y hostales, 16 viviendas de turismo rural y 20 apartamentos turísticos.

	Establecimientos	Plazas
Hoteles, hostales	3	80
Viviendas de turismo rural	16	141
Campings	0	0
Apartamentos turísticos	20	120
Albergues	0	0

Fuente: IAEST. Elaboración propia

Lugares de interés

- Museo de Juegos Tradicionales
- Iglesia de Nuestra Señora de la Asunción
- Entorno del Turbón

Mercado agroalimentario

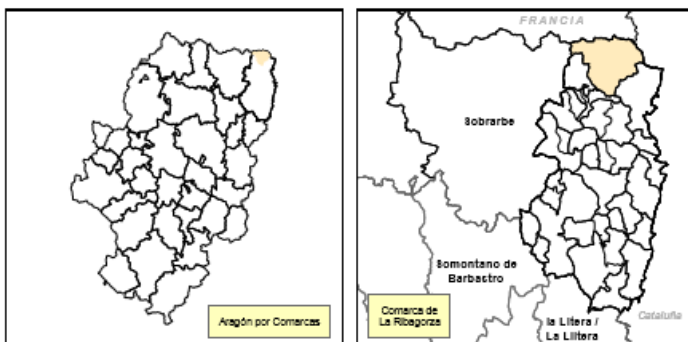
El Ayuntamiento de Campo considera que no es interesante organizar un mercado agroalimentario porque el municipio no tiene tradición en el sector agroalimentario, tan sólo tiene dos productores, una carnicería y una panadería.

Además, cada verano organiza una feria de artesanía en la que suele acudir algún puesto de alimentación, y creen que organizar otro mercado basado exclusivamente en el sector agroalimentario no cumpliría el objetivo que se busca.



7.4 BENASQUE

Ubicación



Benasque es un municipio aragonés situado a 1.140 metros de altitud, perteneciente a la comarca de La Ribagorza.

Se sitúa en el noreste de la comarca, en el corazón de los Pirineos, rodeado de

imponentes tresmiles con el pico Aneto como protagonista.

Limita con los términos municipales de Sahún, Castejón de Sos, Montanuy, Gistaín y San Juan de Plan, y por el valle de Arán en la parte catalana, y Luchon en la parte francesa. Se encuentra a 143km de Huesca.

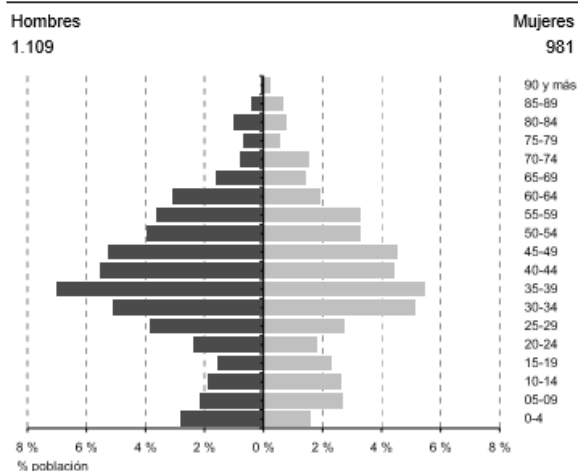
Demografía y población

El municipio cuenta con 2.090 habitantes, de los cuales, 1.588 residen en Benasque, 327 en Cerler y 175 en Anciles.

Estructura de población a 1 de enero de 2015.

Relación de unidades poblacionales

Clasificación	Denominación	Población
1.- Municipio	Benasque	2.090
2.- Entidad singular	Anciles	175
3.- Núcleo	Anciles	172
4.- Diseminado	*Diseminado*	3
2.- Entidad singular	Benasque	1.588
3.- Núcleo	Benasque	1.555
4.- Diseminado	*Diseminado*	33
2.- Entidad singular	Cerler	327
3.- Núcleo	Cerler	319
4.- Diseminado	*Diseminado*	8



Fuente: Nomenclator del Padrón municipal de habitantes, 1-1-2015. IAESt

La pirámide de población es regular, hay un ligero porcentaje mayor de hombres que de mujeres, y se puede decir hay una población no envejecida, centrada en edades entre los 30 a 59 años. Tan sólo un 9,9% son personas mayores de 65 años. La edad media de la población se sitúa en 39,7 años de edad.

Densidad media actual

Densidad = 2.090 habitantes/233,2km² = 8,96. La densidad media en el año 2015 en Benasque era de 8,96 habitantes por km².



Población activa según tipo de actividad económica

Casi el 100% del mercado de trabajo se concentra el sector servicios, y en menor medida a la construcción. La industria y la agricultura apenas representan un 10% y un 5% respectivamente.

Afiliaciones por sector de actividad. Todos los regímenes

	2012		2013		2014		2015	
	Afiliaciones	%	Afiliaciones	%	Afiliaciones	%	Afiliaciones	%
Total	888	100,0	932	100,0	952	100,0	1.017	100,0
Agricultura	4	0,5	4	0,4	5	0,5	5	0,5
Industria	11	1,2	10	1,1	10	1,1	10	1,0
Construcción	69	7,8	57	6,1	60	6,3	56	5,5
Servicios	804	90,5	861	92,4	877	92,1	946	93,0
Sin clasificar	0	0,0	0	0,0	0	0,0	0	0,0

Trabajadores por cuenta propia (R.E.T.A.) según sector de actividad

	2012		2013		2014		2015	
	Personas	%	Personas	%	Personas	%	Personas	%
Total	256	100,0	252	100,0	237	100,0	229	100,0
Agricultura	4	1,6	3	1,2	3	1,3	3	1,3
Industria	8	3,1	7	2,8	6	2,5	6	2,6
Construcción	60	23,4	56	22,2	46	19,4	41	17,9
Servicios	184	71,9	186	73,8	182	76,8	179	78,2

Los sectores relacionados con el turismo son los que cuentan con mayor número de afiliaciones a nivel división de CNAE, 276 en servicios de alojamiento, 157 afiliaciones en servicios de comida y bebida, y 161 en comercio. Le siguen 155 afiliaciones en actividades deportivas y 56 en construcción.

En lo que respecta a la industria alimentaria en Benasque, tan solo hay 3 afiliados en este sector. Se puede observar como el turismo es el motor económico del municipio.

Oferta turística

Benasque cuenta con 3.579 plazas de alojamiento turístico repartidas en 25 hoteles y hostales, 11 viviendas de turismo rural, 3 campings y 91 apartamentos turísticos.

	Establecimientos	Plazas
Hoteles, hostales	25	1.775
Viviendas de turismo rural	11	97
Campings	3	1.258
Apartamentos turísticos	91	449
Albergues	0	0

Fuente: IAEST. Elaboración propia

Lugares de interés

- Estación de esquí Aramon Cerler
- Estación nórdica Llanos del Hospital
- Parque Natural Posets Maladeta
- Casco urbano de Anciles y de Cerler
- Palacio Condes de Ribagorza

Mercado agroalimentario

El ayuntamiento de Benasque muestra interés en que se realice un mercado en la localidad, con el objetivo de poder darle continuidad en años posteriores, apoyándose en la afluencia de turismo que hay en los meses de verano.

En los últimos años ha habido un incremento de productores agroalimentarios tanto en el municipio como en el valle de Benasque. Por este motivo, desde el Ayuntamiento se apoya la organización de un mercado con productores del valle y del Pirineo para dar a conocer los productos entre la población local y los turistas.

Podemos encontrar mermeladas, manzanas, quesos, patés, embutidos o dulces, entre otros productos elaborados en el municipio.

- Fecha propuesta: 2º o 3er fin de semana de julio, coincidiendo con la finalización del Torneo Internacional de Ajedrez.
- Duración: sábado completo y domingo mañana.
- Ubicación: Avenida Los Tilos. (Ver Anexo 1)
- Zona de aparcamiento: en el parking que hay al otro lado del río, paralelo a la avenida Los Tilos.
- Hay puntos de luz preparados y tomas de agua.
- Medios facilitados por el Ayuntamiento: pondría a disposición la brigada municipal, escenario, vallas.
- Asociaciones del municipio: Asociación El Buen Minchá (restaurantes de Benasque), Asociación Turística y Empresarial Valle de Benasque.
- Ferias/mercados que se realizan en el municipio:
 - Feria del Pilar: feria ganadera que se realiza el 12 de octubre con exposición y venta de ganado. Paralelamente, el fin de semana más próximo al día del Pilar se organiza un mercado artesanal en la avenida Los Tilos.
- Regulación mercados/ferias: normativa de mercado semanal de venta ambulante. En el caso de mercados/ferias con enfoque turístico, no se cobra tasa de ocupación a los vendedores.



Ubicación



Ainsa es un municipio aragonés situado a 586 metros de altitud, perteneciente a la comarca de Sobrarbe.

Se sitúa en la parte central de la comarca, en un lugar privilegiado, entre el Parque Nacional de Ordesa y Monte Perdido, el Parque Natural de

los Cañones y la Sierra de Guara y el Parque Natural Posets-Maladeta.

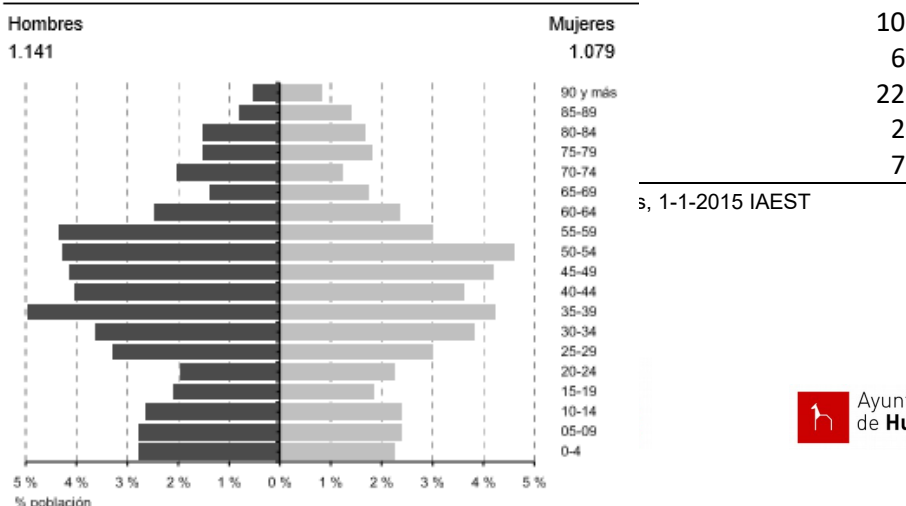
Limita con los términos municipales de Boltaña, Labuerda, El Pueyo de Araguás, La Fueva, Abizanda, Barcabo, Adahuesca y Bierge. Se encuentra a 107km de Huesca y a 45km de la frontera con Francia.

Demografía y población

El municipio cuenta con 2.220 habitantes, de los cuales, 1.676 residen en Ainsa y el resto se reparten a lo largo de los 22 núcleos de población pertenecientes al municipio.

Clasificación	Denominación	Población
1- Municipio	Ainsa	2.220
2- Entidad singular	Ainsa	1.676
2- Entidad singular	Arcusa	34
2- Entidad singular	Arro	33
2- Entidad singular	Banaston	94
2- Entidad singular	Bellostas (Las)	9
2- Entidad singular	Camporrotuno	23
2- Entidad singular	Castejón de Sobrarbe	5
2- Entidad singular	Castellazo	23
2- Entidad singular	Coscojuela de Sobrarbe	36
2- Entidad singular	Coscollar (El)	6
2- Entidad singular	Guaso	111
2- Entidad singular	Latorre	5
2- Entidad singular	Latorrecilla	31
2- Entidad singular	Olsón	19
2- Entidad singular	Pardina (La)	10
2- Entidad singular	Paules de Sarsa	23

Estructura de población a 1 de enero de 2015.





La pirámide de población es regular, hay un ligero porcentaje mayor de hombres que de mujeres, y predomina una población centrada en edades entre los 30 a 59 años. Un 16,5% del total de la población son personas mayores de 65 años. La edad media de la población se sitúa en 46,5 años de edad.

Densidad media actual

Densidad = 2.220 habitantes/284,8km² = 7,79. La densidad media en el año 2015 en Ainsa era de 7,79 habitantes por km².

Población activa según tipo de actividad económica

La mayor parte del mercado de trabajo se concentra en el sector servicios con el 65,7% de afiliaciones. El sector de la construcción supone un 16,6%, la agricultura un 9,2% y la industria un 8,5%.

Afiliaciones por sector de actividad. Todos los regímenes

	2012		2013		2014		2015	
	Afiliaciones	%	Afiliaciones	%	Afiliaciones	%	Afiliaciones	%
Total	843	100,0	832	100,0	833	100,0	890	100,0
Agricultura	71	8,4	72	8,7	77	9,2	75	8,4
Industria	48	5,7	48	5,8	71	8,5	70	7,9
Construcción	186	22,1	168	20,2	138	16,6	140	15,7
Servicios	538	63,8	544	65,4	547	65,7	605	68,0
Sin clasificar	0	0,0	0	0,0	0	0,0	0	0,0

Trabajadores por cuenta propia (R.E.T.A.) según sector de actividad

	2012		2013		2014		2015	
	Personas	%	Personas	%	Personas	%	Personas	%
Total	273	100,0	271	100,0	267	100,0	270	100,0
Agricultura	58	21,2	58	21,4	57	21,3	58	21,5
Industria	15	5,5	15	5,5	17	6,4	17	6,3
Construcción	48	17,6	49	18,1	44	16,5	41	15,2
Servicios	152	55,7	149	55,0	149	55,8	154	57,0

Los sectores relacionados con el turismo son los que cuentan con mayor número de afiliaciones a nivel división de CNAE, 91 en servicios de alojamiento, 111 afiliaciones en servicios de comida y bebida y 13 en actividades deportivas. También destacan las afiliaciones en construcción, 150, seguido en comercio, y en menor porcentaje, en agricultura y ganadería.