

Proyecto EFA08/15 INSPYR financiado por el Fondo Europeo de Desarrollo Regional  
En lo que respecta a la industria alimentaria, en Ainsa hay 30 afiliados en este sector.

### Oferta turística

Ainsa cuenta con 1.725 plazas de alojamiento turístico repartidas en 14 hoteles y hostales, 36 viviendas de turismo rural, 1 camping y 46 apartamentos turísticos.

	Establecimientos	Plazas
<b>Hoteles, hostales</b>	14	638
<b>Viviendas de turismo rural</b>	36	254
<b>Campings</b>	1	600
<b>Apartamentos turísticos</b>	46	233
<b>Albergues</b>	0	0

Fuente: IAEST. Elaboración propia

### Lugares de interés:

- Plaza Mayor de Ainsa
- Castillo
- Ecomuseo
- Parque Nacional Ordesa y Monte Perdido

### Mercado agroalimentario

El ayuntamiento de Ainsa muestra especial interés en la realización de un mercado agroalimentario en la localidad, con el fin de dar visibilidad a los productos locales y de la zona, así como de crear sinergias con productores de otras zonas del Pirineo.

Elaboran patés, miel, mermeladas y embutidos, pero no se pueden dejar de lado productos de proximidad como son las cervezas artesanas, el latón de la Fueva, las chiretas, etc.

El consistorio tiene experiencia en la organización de ferias relacionadas con la gastronomía, destacando la Ferieta de Ainsa a la que acuden más de 10.000 visitantes a ver las razas autóctonas de ganado y su mercado agroalimentario, que cuenta con 120-130 expositores venidos de varios puntos de España y Francia, en la que también tienen una fuerte presencia los productores de la localidad y la comarca. La temática es generalista. La Expo Feria del Sobrarbe es otro evento similar, pero se centra exclusivamente en los productos locales y de la zona.

- Fecha propuesta: último fin de semana de mayo.
- Duración: sábado completo y domingo mañana, o un único día completo.
- Ubicación: Espacio del Castillo (Ver Anexo 1)



Proyecto EFA08/15 INSPYR financiado por el Fondo Europeo de Desarrollo Regional

- Zona de aparcamiento: en el parking que hay antes de entrar en el espacio del Castillo.
- Hay puntos de luz preparados y tomas de agua.
- Hay aseos en el mismo recinto.
- Aspectos a tener en cuenta: si se organiza el mercado en el año 2017, en el emplazamiento propuesto, el último fin de semana de mayo habrá una carpa instalada de 500m2.
- Medios facilitados por el Ayuntamiento: pondría a disposición la brigada municipal, vallas y escenario móvil.
- Asociaciones del municipio: Asociación un Paso Atrás (Preservación variedades vegetales y animales propias de la comarca de Sobrarbe), Asociación de Productores Agroecológicos de Sobrarbe, Asociación Empresarial Turística de Sobrarbe
- Ferias/mercados que se realizan en el municipio:
  - Ferieta de Ainsa: feria de razas y variedades autóctonas pirenaicas que se combina con jornadas y un mercado, además de música y degustaciones de caldo de gallina y otros productos locales.
  - Expo Feria de Sobrarbe: exposiciones permanentes ganadería y agricultura que se combina con talleres, charlas, demostraciones y un mercado agroalimentario.
- Regulación mercados/ferias: normativa propia para la Ferieta en la que se cobra una tasa de 30€ por puesto con un máximo de utilización de 8 metros.



Expo Feria del Sobrarbe

Ferieta de Ainsa

## 7.6 BOLTAÑA

### Ubicación



Proyecto EFA08/15 INSPYR financiado por el Fondo Europeo de Desarrollo Regional  
Boltaña es un municipio aragonés situado a 643 metros de altitud, perteneciente a la comarca de Sobrarbe.

Se sitúa en la parte suroeste de la comarca, en la ribera del río Ara.

Limita con los términos municipales de Fiscal, Bierge, Sabiñánigo, Fanlo, Puértolas, Labuerda y Ainsa. Es la capital, junto con Ainsa, de la comarca de Sobrarbe y se encuentra a 98km de Huesca y a 52km de la frontera con Francia.

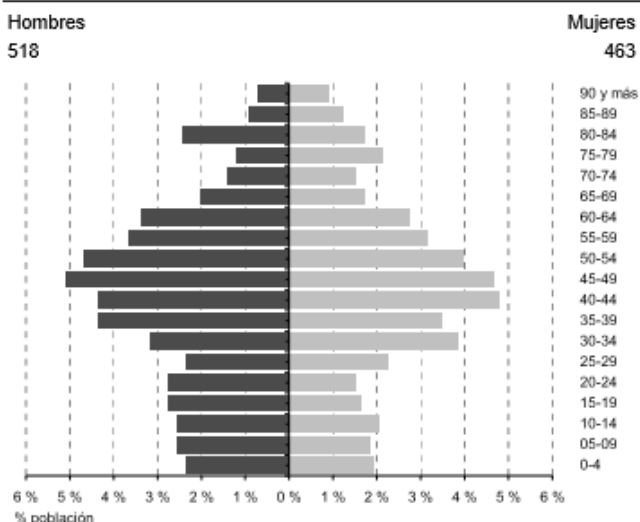
### Demografía y población

El municipio cuenta con 981 habitantes, de los cuales, 835 residen en Boltaña y el resto se dispersan a lo largo de los 11 núcleos de población pertenecientes al municipio.

Clasificación	Denominación	Población
<b>1- Municipio</b>	<b>Boltaña</b>	<b>981</b>
2- Entidad singular	Ascaso	5
2- Entidad singular	Boltaña	835
2- Entidad singular	Campodarbe	2
2- Entidad singular	Margudgued	82
2- Entidad singular	Morillo de Sampietro	2
2- Entidad singular	Pueyo de Morcat (El)	4
2- Entidad singular	Sieste	27
2- Entidad singular	Valle	10
2- Entidad singular	Aguilar	3
2- Entidad singular	Matidero	1
2- Entidad singular	Seso	2
2- Entidad singular	Silves	8

Fuente: Nomenclator del Padrón municipal de habitantes, 1-1-2015 IAEST

### Estructura de población a 1 de enero de 2015.



Hay un mayor número de hombres que de mujeres, y predomina una población centrada en edades entre los 30 a 54 años. En cuanto a la población

Proyecto EFA08/15 INSPYR financiado por el Fondo Europeo de Desarrollo Regional envejecida, un 18% del total son personas mayores de 65 años. La edad media de la población se sitúa en 44,2 años de edad.

### Densidad media actual

Densidad = 981 habitantes/139,5km<sup>2</sup> = 7,03. La densidad media en el año 2015 en Boltaña era de 7,03 habitantes por km<sup>2</sup>.

### Población activa según tipo de actividad económica

La mayor parte del mercado de trabajo se concentra en el sector servicios con el 82,9% de afiliaciones. En menor medida, el sector de la agricultura representa un 7,1% de afiliaciones, la construcción un 6,8%, y la industria un 3,3%.

Afiliaciones por sector de actividad. Todos los regímenes

	2012		2013		2014		2015	
	Afiliaciones	%	Afiliaciones	%	Afiliaciones	%	Afiliaciones	%
<b>Total</b>	<b>382</b>	<b>100,0</b>	<b>375</b>	<b>100,0</b>	<b>368</b>	<b>100,0</b>	<b>376</b>	<b>100,0</b>
Agricultura	27	7,1	27	7,2	26	7,1	25	6,6
Industria	12	3,1	12	3,2	12	3,3	10	2,7
Construcción	30	7,9	26	6,9	25	6,8	24	6,4
Servicios	313	81,9	310	82,7	305	82,9	317	84,3
Sin clasificar	0	0,0	0	0,0	0	0,0	0	0,0

44

Trabajadores por cuenta propia (R.E.T.A.) según sector de actividad

	2012		2013		2014		2015	
	Personas	%	Personas	%	Personas	%	Personas	%
<b>Total</b>	<b>111</b>	<b>100,0</b>	<b>110</b>	<b>100,0</b>	<b>103</b>	<b>100,0</b>	<b>98</b>	<b>100,0</b>
Agricultura	21	18,9	21	19,1	20	19,4	20	20,4
Industria	6	5,4	6	5,5	7	6,8	6	6,1
Construcción	28	25,2	29	26,4	24	23,3	20	20,4
Servicios	56	50,5	54	49,1	52	50,5	52	53,1

Los sectores que mayor número de afiliaciones a nivel división de CNAE son servicios de alojamiento con 92 afiliaciones, 34 en comercio, 25 en agricultura y ganadería, y 20 afiliaciones en servicios de comida y bebida.

En lo que respecta a la industria alimentaria, en Boltaña hay 4 afiliados en este sector.

### Oferta turística

Boltaña cuenta con 1.774 plazas de alojamiento turístico repartidas en 3 hoteles y hostales, 14 viviendas de turismo rural, 2 campings y 11 apartamentos turísticos.

	Establecimientos	Plazas
Hoteles, hostales	3	443
Viviendas de turismo rural	14	111
Campings	2	1.170
Apartamentos turísticos	11	50
Albergues	0	0

Fuente: IAEST. Elaboración propia

### Lugares de interés:

- Colegiata de San Pedro
- Castillo de Boltaña
- Piscina natural “la Gorga”

### Mercado agroalimentario

El ayuntamiento de Boltaña tiene especial interés en la realización de un mercado agroalimentario en la localidad. Quieren trabajar con el sector empresarial de la zona para potenciar los productos agroalimentarios y la artesanía del municipio, por tanto, se muestra predisposición total para la organización del mercado.

En el municipio se elaboran mermeladas, embutidos, salsas y repostería, pero no se pueden dejar de lado productos de proximidad como son las cervezas artesanas, el latón de la fueva, el paté de l’Ainsa, ternera del valle de Broto, etc.

En la plaza Mayor de Boltaña se organizan anualmente dos ferias generalistas, el 23 de abril y otra a final de octubre, en las que hay una fuerte presencia de productos agroalimentarios.

- Fecha propuesta: 17 y 18 de junio 2017.
- Duración: sábado completo y domingo mañana.
- Ubicación: Plaza Mayor (Ver Anexo 1)
  
- Zona de aparcamiento: en las inmediaciones de la plaza Mayor, así como en el parking que hay en el acceso de la carretera Javierre hacia Boltaña. En el caso de necesitarlo, se puede disponer de un campo cercano para aparcamiento.
- Hay puntos de luz y toma de agua en la plaza.
- Hay baños públicos en el edificio del ayuntamiento.
- Medios facilitados por el Ayuntamiento: pondría a disposición la brigada municipal, baños públicos y equipo de sonido. No disponen de escenario.
- Asociaciones del municipio: Asociación Empresarial Turística de Sobrarbe.

Proyecto EFA08/15 INSPYR financiado por el Fondo Europeo de Desarrollo Regional

- Ferias/mercados que se realizan en el municipio:
  - Feria de Primavera: 23 de abril
  - Feria de Otoño: final de octubre
  - Pirenostrum Feria Pirenaica de Luthiers: es una feria bianual de constructores de instrumentos tradicionales, propiciando el encuentro personal de los amantes y profesionales de la música, en especial de la música tradicional.
- Regulación mercados/ferias: no tienen normativa propia, ni se cobra ninguna tasa.



Feria de Primavera arriba, y debajo feria de Otoño



Atrezzo feria Pirenostrum



### 7.7 BIELSA

#### Ubicación



Bielsa es un municipio aragonés situado a 1.024 metros de altitud, perteneciente a la comarca de Sobrarbe.

Se sitúa en la parte norte de la comarca, al este del Parque Nacional de Ordesa y Monte Perdido, y está enclavado en la intersección de los ríos Cinca y Barrosa.

Proyecto EFA08/15 INSPYR financiado por el Fondo Europeo de Desarrollo Regional Limita con los términos municipales de Gistain, Tella-Sin, Puértolas y Fanlo. También es frontera con Francia. Huesca se encuentra a 130km de Bielsa.

### Demografía y población

El municipio cuenta con 488 habitantes, de los cuales, 323 residen en Bielsa y el resto se dispersan a lo largo de los 5 núcleos de población pertenecientes al municipio.

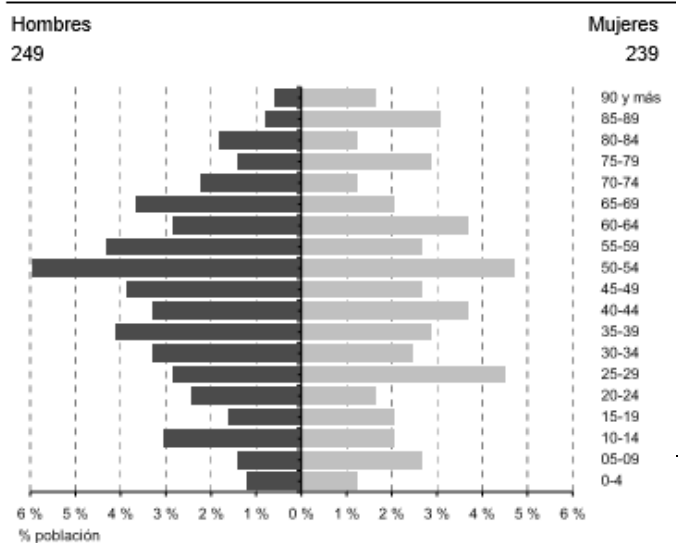
Casi el 50% de la población son hombres y el resto mujeres, y un 22,7% de la población es mayor de 65 años. La edad media se sitúa en 46,6 años.

#### Relación de unidades poblacionales

Clasificación	Denominación	Población
1.- Municipio	Bielsa	488
2.- Entidad singular	Bielsa	323
3.- Núcleo	Bielsa	323
4.- Diseminado	*Diseminado*	0
2.- Entidad singular	Chisagüés	19
3.- Núcleo	Chisagüés	19
2.- Entidad singular	Espierba	33
3.- Núcleo	Espierba	11
4.- Diseminado	*Diseminado*	22
2.- Entidad singular	Javierre	44
3.- Núcleo	Javierre	44
4.- Diseminado	*Diseminado*	0
2.- Entidad singular	Parzán	66
3.- Núcleo	Parzán	58
4.- Diseminado	*Diseminado*	8
2.- Entidad singular	Salinas de Bielsa	3
3.- Núcleo	Salinas de Bielsa	3

Fuente: Nomenclator del Padrón municipal de habitantes, 1-1-2015. IAEST

#### Estructura de población a 1 de enero de 2015.



#### Densidad media actual

Densidad = 488 habitantes/202,4km<sup>2</sup> = 2,41. La densidad media en el año 2015 en Bielsa era de 2,41 habitantes por km<sup>2</sup>, una cifra de despoblación muy acusada.

#### Población activa según tipo de actividad económica

Casi la totalidad del mercado de trabajo se concentra en el sector servicios con un 81,4% de afiliaciones. En menor medida, el sector de la construcción representa un 12,4% de afiliaciones, la agricultura un 5,6%, y la industria apenas representa un 0,6%.



**Afiliaciones por sector de actividad. Todos los regímenes**

	2012		2013		2014		2015	
	Afiliaciones	%	Afiliaciones	%	Afiliaciones	%	Afiliaciones	%
<b>Total</b>	<b>156</b>	<b>100,0</b>	<b>155</b>	<b>100,0</b>	<b>161</b>	<b>100,0</b>	<b>177</b>	<b>100,0</b>
Agricultura	9	5,8	9	5,8	9	5,6	10	5,6
Industria	1	0,6	1	0,6	1	0,6	2	1,1
Construcción	9	5,8	18	11,6	20	12,4	20	11,3
Servicios	137	87,8	127	81,9	131	81,4	145	81,9
Sin clasificar	0	0,0	0	0,0	0	0,0	0	0,0

**Trabajadores por cuenta propia (R.E.T.A.) según sector de actividad**

	2012		2013		2014		2015	
	Personas	%	Personas	%	Personas	%	Personas	%
<b>Total</b>	<b>55</b>	<b>100,0</b>	<b>51</b>	<b>100,0</b>	<b>50</b>	<b>100,0</b>	<b>49</b>	<b>100,0</b>
Agricultura	10	18,2	9	17,6	9	18,0	9	18,4
Industria	1	1,8	1	2,0	1	2,0	1	2,0
Construcción	3	5,5	4	7,8	5	10,0	6	12,2
Servicios	41	74,5	37	72,5	35	70,0	33	67,3

**Oferta turística**

Boltaña cuenta con 1.755 plazas de alojamiento turístico repartidas en 11 hoteles y hostales, 11 viviendas de turismo rural, 3 campings y 54 apartamentos turísticos.

	Establecimientos	Plazas
<b>Hoteles, hostales</b>	11	505
<b>Viviendas de turismo rural</b>	11	65
<b>Campings</b>	3	945
<b>Apartamentos turísticos</b>	54	240
<b>Albergues</b>	0	0

Fuente: IAEST. Elaboración propia

**Lugares de interés:**

- Ayuntamiento y plaza de Bielsa
- Museo de la Bolsa de Bielsa
- Valle de Pineta

**Mercado agroalimentario**

El ayuntamiento de Bielsa muestra interés en la organización de un mercado agroalimentario en la localidad, siempre y cuando se pueda complementar con la feria Ganadera de Bielsa. De esta manera, consideran que se asegura una buena afluencia de público en el mercado.



Proyecto EFA08/15 INSPYR financiado por el Fondo Europeo de Desarrollo Regional  
Tan sólo hay un productor en el municipio, de frutos silvestres, pero desde el ayuntamiento opinan que el mercado sería un importante punto de encuentro para productores de la comarca, de otras zonas de la provincia y del pirineo francés.

El lugar propuesto para el mercado es junto a la feria ganadera, en la explanada de las piscinas se pondrían los puestos del mercado, una zona contigua sería para vendedores de artesanía (lana, pieles, textil) y en el campo de al lado se expondría el ganado.

- Fecha propuesta: sábado anterior al día del Pilar.
- Duración: sábado completo.
- Ubicación: Zona aparcamiento delante de la piscina (Ver Anexo 1)
- Zona de aparcamiento: en la entrada de Bielsa.
- Hay puntos de luz y tomas de agua.
- Hay aseos en el edificio de la piscina.
- Medios facilitados por el Ayuntamiento: pondría a disposición la brigada municipal y escenario con toldo.
- Asociaciones del municipio: Asociación un Paso Atrás (Preservación variedades vegetales y animales propias de la comarca de Sobrarbe), Asociación de Productores Agroecológicos de Sobrarbe, Asociación Empresarial Turística de Sobrarbe
- Ferias/mercados que se realizan en el municipio:
  - Feria ganadera de Bielsa: organizada por la Asociación de Ganaderos del Valle el sábado anterior al día del Pilar, combina exposición de ganado, bailes tradicionales y una comida popular.
- Regulación mercados/ferias: tienen tasa de venta ambulante, pero en el caso de eventos con orientación turística no se cobra tasa a los vendedores.

## 7.8 BROTO

### Ubicación



Broto es un municipio aragonés situado a 903 metros de altitud, perteneciente a la comarca de Sobrarbe.

Proyecto EFA08/15 INSPYR financiado por el Fondo Europeo de Desarrollo Regional  
Se sitúa en la parte noroeste de la comarca, en la entrada del Valle de Ordesa y Monte Perdido, junto al Río Ara, por su vertiente oeste.

Limita con los términos municipales de Torla, Fanlo, Fiscal, Yebra de Basa, Biescas y Yésero. Huesca se encuentra a 100km de Bielsa.

### Demografía y población

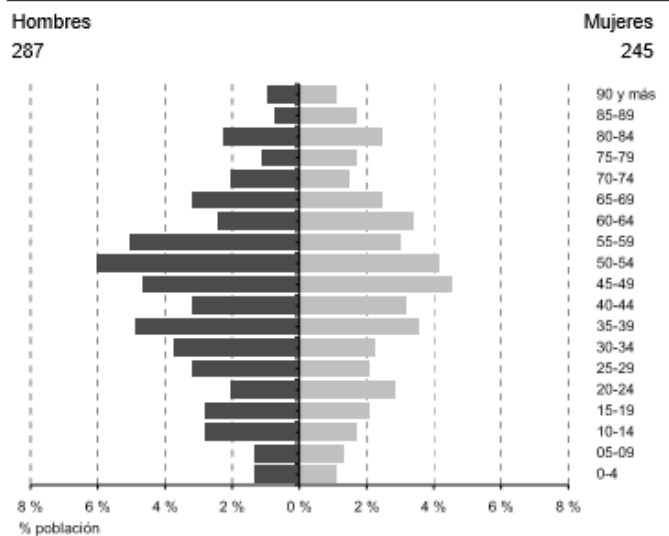
El municipio cuenta con 532 habitantes, de los cuales, 278 residen en Broto y el resto se dispersan a lo largo de los 5 núcleos de población pertenecientes al municipio.

Casi el 50% de la población son hombres y el resto mujeres, y un 21,2% de la población es mayor de 65 años. La edad media se sitúa en 44,6 años.

#### Relación de unidades poblacionales

Clasificación	Denominación	Población
<b>1.- Municipio</b>	<b>Broto</b>	<b>532</b>
2.- Entidad singular	Asín de Broto	21
3.- Núcleo	Asín de Broto	21
4.- Diseminado	*Diseminado*	0
2.- Entidad singular	Bergua	33
3.- Núcleo	Bergua	33
4.- Diseminado	*Diseminado*	0
2.- Entidad singular	Broto	278
3.- Núcleo	Broto	266
4.- Diseminado	*Diseminado*	12
2.- Entidad singular	Buesa	40
3.- Núcleo	Buesa	40
4.- Diseminado	*Diseminado*	0
2.- Entidad singular	Oto	67
3.- Núcleo	Oto	67
4.- Diseminado	*Diseminado*	0
2.- Entidad singular	Sarvisé	93
3.- Núcleo	Sarvisé	93
4.- Diseminado	*Diseminado*	0

#### Estructura de población a 1 de enero de 2015.



Fuente: Nomenclador del Padrón municipal de habitantes, 1-1-2015. IAEST

### Densidad media actual

Densidad = 532 habitantes/128km<sup>2</sup> = 4,15. La densidad media en el año 2015 en Broto era de 4,15 habitantes por km<sup>2</sup>.

### Población activa según tipo de actividad económica

El sector servicios es el que un mayor número de afiliaciones registra, 72,2%. En menor medida, el sector de la agricultura representa un 18,2% de afiliaciones en el mercado de trabajo, la construcción un 8,1%, y la industria apenas representa un 1,5%.



**Afiliaciones por sector de actividad. Todos los regímenes**

	2012		2013		2014		2015	
	Afiliaciones	%	Afiliaciones	%	Afiliaciones	%	Afiliaciones	%
<b>Total</b>	<b>190</b>	<b>100,0</b>	<b>191</b>	<b>100,0</b>	<b>198</b>	<b>100,0</b>	<b>221</b>	<b>100,0</b>
Agricultura	34	17,9	32	16,8	36	18,2	38	17,2
Industria	3	1,6	3	1,6	3	1,5	3	1,4
Construcción	23	12,1	19	9,9	16	8,1	19	8,6
Servicios	130	68,4	137	71,7	143	72,2	161	72,9
Sin clasificar	0	0,0	0	0,0	0	0,0	0	0,0

**Trabajadores por cuenta propia (R.E.T.A.) según sector de actividad**

	2012		2013		2014		2015	
	Personas	%	Personas	%	Personas	%	Personas	%
<b>Total</b>	<b>110</b>	<b>100,0</b>	<b>112</b>	<b>100,0</b>	<b>111</b>	<b>100,0</b>	<b>110</b>	<b>100,0</b>
Agricultura	31	28,2	33	29,5	31	27,9	30	27,3
Industria	1	0,9	1	0,9	1	0,9	1	0,9
Construcción	17	15,5	18	16,1	15	13,5	12	10,9
Servicios	61	55,5	60	53,6	64	57,7	67	60,9

**Oferta turística**

Broto cuenta con 1.797 plazas de alojamiento turístico repartidas en 13 hoteles y hostales, 22 viviendas de turismo rural, 1 campings y 51 apartamentos turísticos.

	Establecimientos	Plazas
<b>Hoteles, hostales</b>	13	561
<b>Viviendas de turismo rural</b>	22	195
<b>Campings</b>	1	843
<b>Apartamentos turísticos</b>	51	198
<b>Albergues</b>	0	0

Fuente: IAEST. Elaboración propia

**Lugares de interés:**

- Parque Nacional de Ordesa y Monte Perdido
- Iglesia de San Pedro en Broto
- Iglesia de San saturnino en Oto

**Mercado Agroalimentario**

El ayuntamiento de Broto muestra interés en la realización de un mercado en la localidad porque se quiere potenciar el sector agroalimentario del valle, convirtiéndolo en un atractivo turístico.

Proyecto EFA08/15 INSPYR financiado por el Fondo Europeo de Desarrollo Regional  
Entre los productos del municipio, destaca la ternera del valle de Broto. Hace varios años, los ganaderos de la zona constituyeron la asociación de ternera del Valle de Broto con el objetivo de aunar esfuerzos en la promoción y comercialización de la ternera.

- Fecha propuesta: 24 y 25 de junio 2017 ó 23 y 24 de junio de 2018.
- Duración: sábado completo y domingo mañana.
- Ubicación: Plaza junto al río. (Ver Anexo 1)
- Zona de aparcamiento: en las entradas a la localidad, y a lo largo de la travesía.
- Hay puntos de luz y toma de agua en la fuente que hay en el centro de la plaza.
- Medios facilitados por el Ayuntamiento: pondría a disposición la brigada municipal. No tienen escenario.
- Asociaciones del municipio: Asociación de Ganaderos del Valle de Broto y la Asociación Cultural Planduiar.
- Ferias/mercados que se realizan en el municipio:
  - Feria Ganadera de Broto: se celebra a finales de septiembre, es una exposición de ganado vacuno, ovino, caprino y equino, y se complementa con charlas, degustaciones, proyecciones, concursos y música.
- Regulación mercados/ferias: tienen tasa por venta ambulante, pero en el caso de ferias y mercados ocasionales la tasa está exenta.



7.9

BIASCAS

### Ubicación



Biescas es un municipio aragonés situado a 860 metros de altitud, perteneciente a la comarca del Alto Gállego.

Proyecto EFA08/15 INSPYR financiado por el Fondo Europeo de Desarrollo Regional  
Se encuentra en la parte central de la comarca, a orillas del río Gállego, es la puerta de acceso al valle de Tena.

Limita con los municipios de Sallent de Gallego, Canfranc, Sabiñánigo, Yebra de Basa, Broto, Yésero, Panticosa y Hoz de Jaca. Está a 70km de Huesca.

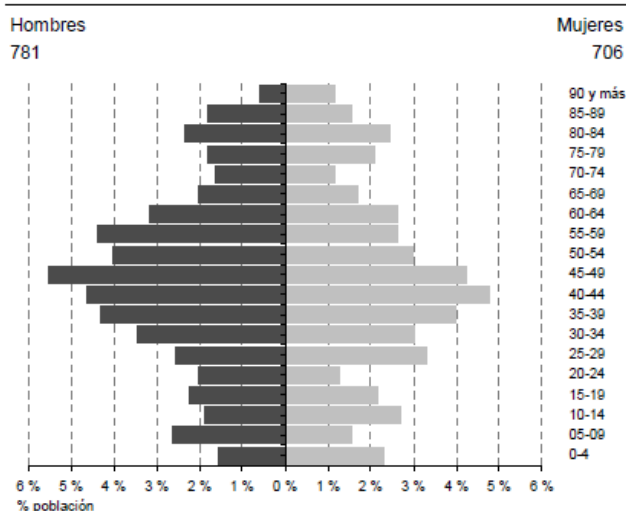
### Demografía y población

El municipio cuenta con 1.487 habitantes, y la mayor parte, 1.128, se concentra en Biescas, capital del municipio. El resto de población se reparte a lo largo de los doce núcleos de población. Casi el 50% de la población son hombres y el resto mujeres, y un 27,7% de la población es mayor de 65 años. La edad media se sitúa en 48,5 años.

Clasificación	Denominación	Población
<b>1- Municipio</b>	<b>Biescas</b>	<b>1.487</b>
2- Entidad singular	Aso de Sobremonte	27
2- Entidad singular	Barbenuta	7
2- Entidad singular	Betés de Sobremonte	14
2- Entidad singular	Biescas	1.128
2- Entidad singular	Escuer	35
2- Entidad singular	Espierre	5
2- Entidad singular	Gavin	91
2- Entidad singular	Javierre del Obispo	17
2- Entidad singular	Oliván	39
2- Entidad singular	Orós alto	21
2- Entidad singular	Orós bajo	23
2- Entidad singular	Piedrafita de Jaca	48
2- Entidad singular	Yosa de Sobremonte	32

Fuente: Nomenclator del Padrón municipal de habitantes, 1-1-2015 IAEST

### Estructura de población a 1 de enero de 2015.



La pirámide de población es regular, hay un ligero porcentaje mayor de hombres que de mujeres, y predomina una población centrada en edades entre los 35 a 49 años. Un

Proyecto EFA08/15 INSPYR financiado por el Fondo Europeo de Desarrollo Regional 20,2% del total de la población son personas mayores de 65 años. La edad media de la población se sitúa en 46,3 años de edad.

### Densidad media actual

Densidad = 1.487 habitantes/189,1km<sup>2</sup> = 7,86. La densidad media en el año 2015 en Biescas era de 7,86 habitantes por km<sup>2</sup>.

### Población activa según tipo de actividad económica

El sector servicios es el que un mayor número de afiliaciones registra, 80,2%. En menor medida, el sector de la construcción representa un 8,7% de afiliaciones en el mercado de trabajo, la agricultura un 7,5%, y la industria un 3,6%.

Afiliaciones por sector de actividad. Todos los regímenes

	2012		2013		2014		2015	
	Afiliaciones	%	Afiliaciones	%	Afiliaciones	%	Afiliaciones	%
<b>Total</b>	<b>416</b>	<b>100,0</b>	<b>406</b>	<b>100,0</b>	<b>414</b>	<b>100,0</b>	<b>438</b>	<b>100,0</b>
Agricultura	23	5,5	23	5,7	31	7,5	35	8,0
Industria	16	3,8	16	3,9	15	3,6	15	3,4
Construcción	56	13,5	34	8,4	36	8,7	41	9,4
Servicios	321	77,2	333	82,0	332	80,2	347	79,2
Sin clasificar	0	0,0	0	0,0	0	0,0	0	0,0

54

Trabajadores por cuenta propia (R.E.T.A.) según sector de actividad

	2012		2013		2014		2015	
	Personas	%	Personas	%	Personas	%	Personas	%
<b>Total</b>	<b>141</b>	<b>100,0</b>	<b>139</b>	<b>100,0</b>	<b>149</b>	<b>100,0</b>	<b>154</b>	<b>100,0</b>
Agricultura	18	12,8	18	12,9	19	12,8	20	13,0
Industria	8	5,7	8	5,8	8	5,4	8	5,2
Construcción	24	17,0	22	15,8	21	14,1	17	11,0
Servicios	91	64,5	91	65,5	101	67,8	109	70,8

La hostelería y el comercio son los sectores que cuentan con mayor número de afiliaciones a nivel división de CNAE, 96 en servicios de comida y bebida, 45 en servicios de alojamiento y 54 en comercio. Le siguen 41 afiliaciones en construcción, 26 en agricultura y ganadería, y 13 afiliaciones en actividades deportivas.

En lo que respecta a la industria alimentaria, en Biescas hay 5 afiliados en este sector.

### Oferta turística

Proyecto EFA08/15 INSPYR financiado por el Fondo Europeo de Desarrollo Regional  
Biescas cuenta con 1.457 plazas de alojamiento turístico repartidas en 12 hoteles y 8  
hostales, 13 viviendas de turismo rural, 1 campings y 42 apartamentos turísticos.

	Establecimientos	Plazas
<b>Hoteles, hostales</b>	12	489
<b>Viviendas de turismo rural</b>	13	101
<b>Campings</b>	1	674
<b>Apartamentos turísticos</b>	42	193
<b>Albergues</b>	0	0

Fuente: IAEST. Elaboración propia

### Lugares de interés:

- Plaza Mayor y Ayuntamiento
- Centro de Interpretación
- Museo de la Torraza
- Ermita de Santa Elena

### Mercado Agroalimentario

El ayuntamiento de Biescas se muestra interesado en la realización de un mercado agroalimentario en la localidad. A pesar de que ya organizan dos ferias que están muy consolidadas en el territorio, la feria de Primavera y la feria de Otoño de Biescas, entienden que puede resultar interesante hacer un mercado exclusivamente de productos agroalimentarios del Pirineo en época de alta afluencia de visitantes en la localidad, configurando así un buen escaparate para productores y cocineros locales.

Entre los productos del municipio, destaca el cordero lechal tensino, el queso y el vino, pero hay productos muy próximos como mermeladas, miel, dulces o cervezas artesanas.

El consistorio tiene sobrada experiencia en la organización de ferias relacionadas con la agroalimentación, a las cuales acuden más de 10.000 visitantes cada edición.

- Fecha propuesta: 15 y 16 de julio 2017.
- Duración: sábado completo y domingo mañana.
- Ubicación: Plaza Mayor o explanada de la Conchada, que se utiliza como aparcamiento de 300 plazas (Ver Anexo 1)
- Zona de aparcamiento: en las inmediaciones de la plaza Mayor hay un pequeño aparcamiento, la explanada de la Conchada es un parking de 300 plazas, y a lo largo de la localidad hay otras zonas de aparcamiento.
- Hay puntos de luz y tomas de agua.

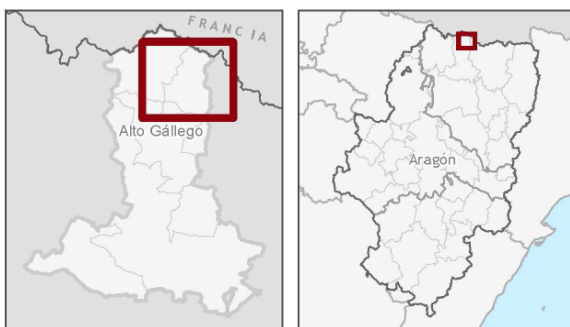
Proyecto EFA08/15 INSPYR financiado por el Fondo Europeo de Desarrollo Regional

- Hay baños públicos en el edificio del ayuntamiento.
- Aspectos a tener en cuenta: en la explanada de la Conchada (próxima a la plaza mayor) hay una pérgola fija que podría utilizarse para hacer catas o talleres.
- Medios facilitados por el Ayuntamiento: pondría a disposición la brigada municipal, vallas, mesas, sillas.
- Asociaciones del municipio: Asociación de Empresarios Alto Gállego, Asociación Turística Valle de Tena.
- Ferias/mercados que se realizan en el municipio:
  - Feria de Primavera: se celebra en mayo en el polideportivo y se centra en la jardinería, horticultura y flores, con stands y diversos talleres.
  - Feria de otoño: se celebra en octubre en el polideportivo y se organiza en torno a tres ejes principales, ganadería, artesanía y la gastronomía. Se complementa con actuaciones musicales, concursos o catas y degustaciones.
- Regulación mercados/ferias: tienen reglamento propio de las ferias de primavera y otoño. Se cobra una tasa por ocupación de suelo público.



7.10 PANTICOSA

### Ubicación



Panticosa es un municipio aragonés situado a 1.186 metros de altitud, perteneciente a la comarca del Alto Gállego.

Se encuentra en la zona noreste de la comarca, en el fondo del valle de Tena, rodeado de imponentes tresmiles. Parte de su término municipal está ocupado por

el Monumento natural de los Glaciares Pirenaicos.



Proyecto EFA08/15 INSPYR financiado por el Fondo Europeo de Desarrollo Regional Limita con los municipios de Sallent de Gallego, Canfranc, Sabiñánigo, Yebra de Basa, Broto, Yésero, Panticosa y Hoz de Jaca. Está a 85 km de Huesca.

### Demografía y población

El municipio cuenta con 762 habitantes, y la mayor parte, 693, se concentra en la capital del municipio. El resto de población se reparte a lo largo de los dos núcleos de población restantes, 67 en El Pueyo de Jaca y 2 en Baños de Panticosa.

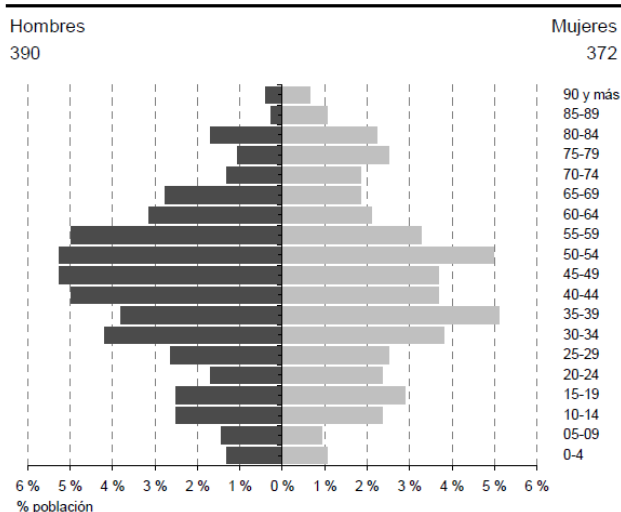
Casi el 50% de la población son hombres y el resto mujeres, y predomina una población centrada en edades entre los 35 a 54 años. En cuanto a la población envejecida, un 17,6% del total son personas mayores de 65 años. La edad media de la población se sitúa en 44,8 años de edad.

#### Relación de unidades poblacionales

Clasificación	Denominación	Población
<b>1.- Municipio</b>	<b>Panticosa</b>	<b>762</b>
2.- Entidad singular	Baños de Panticosa	2
3.- Núcleo	Baños de Panticosa	2
4.- Diseminado	*Diseminado*	0
2.- Entidad singular	Panticosa	693
3.- Núcleo	Panticosa	685
4.- Diseminado	*Diseminado*	8
2.- Entidad singular	Pueyo de Jaca (EI)	67
3.- Núcleo	Pueyo de Jaca (EI)	67
4.- Diseminado	*Diseminado*	0

Fuente: Nomenclator del Padrón municipal de habitantes, 1-1-2015. IAEST

#### Estructura de población a 1 de enero de 2015.



#### Densidad media actual

Densidad = 762 habitantes/95,9 km<sup>2</sup> = 7,94. La densidad media en el año 2015 en Panticosa era de 7,94 habitantes por km<sup>2</sup>.

#### Población activa según tipo de actividad económica

El sector servicios es el que un mayor número de afiliaciones registra, 87,4%. En menor medida, el sector de la construcción representa un 9% de afiliaciones en el mercado de trabajo, la agricultura un 2,2%, y la industria un 1,4%.



Afiliaciones por sector de actividad. Todos los regímenes

	2012		2013		2014		2015	
	Afiliaciones	%	Afiliaciones	%	Afiliaciones	%	Afiliaciones	%
<b>Total</b>	<b>382</b>	<b>100,0</b>	<b>408</b>	<b>100,0</b>	<b>365</b>	<b>100,0</b>	<b>390</b>	<b>100,0</b>
Agricultura	9	2,4	9	2,2	8	2,2	8	2,1
Industria	4	1,0	5	1,2	5	1,4	4	1,0
Construcción	35	9,2	36	8,8	33	9,0	39	10,0
Servicios	334	87,4	358	87,7	319	87,4	339	86,9
Sin clasificar	0	0,0	0	0,0	0	0,0	0	0,0

Trabajadores por cuenta propia (R.E.T.A.) según sector de actividad

	2012		2013		2014		2015	
	Personas	%	Personas	%	Personas	%	Personas	%
<b>Total</b>	<b>97</b>	<b>100,0</b>	<b>97</b>	<b>100,0</b>	<b>102</b>	<b>100,0</b>	<b>103</b>	<b>100,0</b>
Agricultura	9	9,3	9	9,3	9	8,8	9	8,7
Industria	2	2,1	2	2,1	3	2,9	4	3,9
Construcción	19	19,6	17	17,5	19	18,6	19	18,4
Servicios	67	69,1	69	71,1	71	69,6	71	68,9

Los sectores relacionados con el turismo son los que cuentan con mayor número de afiliaciones a nivel división de CNAE, 105 en servicios de alojamiento, 76 afiliaciones en servicios de comida y bebida, y 63 en actividades deportivas. Le siguen 76 afiliaciones en comercio y 39 en construcción.

En lo que respecta a la industria alimentaria, en Panticosa tan solo hay 2 afiliados en este sector.

**Oferta turística**

Panticosa cuenta con 1.104 plazas de alojamiento turístico repartidas en 13 hoteles y hostales y 14 apartamentos turísticos.

	Establecimientos	Plazas
<b>Hoteles, hostales</b>	13	1.031
<b>Viviendas de turismo rural</b>	0	0
<b>Campings</b>	0	0
<b>Apartamentos turísticos</b>	14	73
<b>Albergues</b>	0	0

Fuente: IAEST. Elaboración propia

**Lugares de interés:**

- Iglesia románica
- Estación de esquí Aramon Panticosa
- Balneario de Panticosa

**Mercados Agroalimentarios**

Proyecto EFA08/15 INSPYR financiado por el Fondo Europeo de Desarrollo Regional  
El ayuntamiento de Panticosa no ve oportuno organizar un mercado agroalimentario en la localidad justificando que en el municipio no hay productores y, por tanto, no tendría sentido celebrar un mercado agroalimentario con el objetivo de facilitar a los productores sinergias con restaurantes y comercios.

## 7.11 SALLENT DE GÁLLEGO

### Ubicación



Sallent de Gállego es un municipio aragonés situado a 1.304 metros de altitud, perteneciente a la comarca del Alto Gállego.

Proyecto EFA08/15 INSPYR financiado por el Fondo Europeo de Desarrollo Regional  
Se encuentra en la zona norte de la comarca, en el fondo del valle de Tena, a orillas del [Embalse de Lanuza](#) y al pie de las más altas cumbres de la cordillera, muy cerca ya de la frontera con [Francia](#). Su término constituye la capital del [Valle de Tena](#).

Limita con los municipios de Sabiñánigo, Canfranc, Biescas, Panticosa y Hoz de Jaca. Está a 90km de Huesca y a 16km de Francia.

### Demografía y población

El municipio cuenta con 1.441 habitantes, de los cuales, la mitad reside en Sallent de Gállego, capital del municipio. El resto de población se reparte entre los seis núcleos de población restantes.

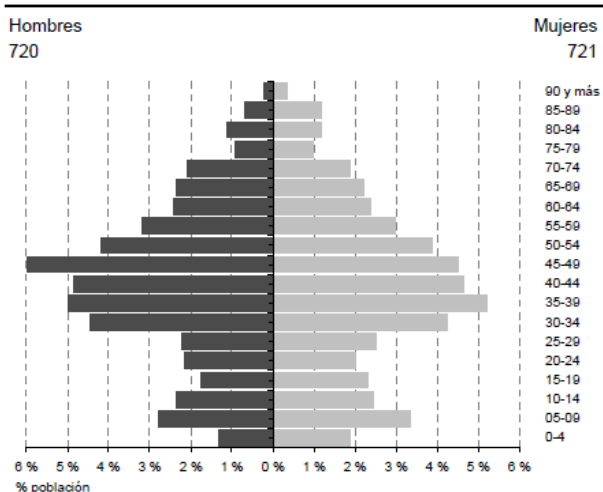
La pirámide de población es regular, el 50% de la población son hombres y el resto mujeres, y predomina una población centrada en edades entre los 30 a 54 años. No se da una población excesivamente envejecida, un 15,1% del total son personas mayores de 65 años. La edad media de la población se sitúa en 41,3 años de edad.

#### Relación de unidades poblacionales

Clasificación	Denominación	Población
1.- Municipio	Sallent de Gállego	1.441
2.- Entidad singular	Escarrilla	204
3.- Núcleo	Escarrilla	204
4.- Diseminado	*Diseminado*	0
2.- Entidad singular	Formigal	221
3.- Núcleo	Formigal	221
4.- Diseminado	*Diseminado*	0
2.- Entidad singular	Sallent de Gállego	757
3.- Núcleo	Sallent de Gállego	756
4.- Diseminado	*Diseminado*	1
2.- Entidad singular	Sandiniés	46
3.- Núcleo	Sandiniés	46
2.- Entidad singular	Tramacastilla de Tena	176
3.- Núcleo	Tramacastilla de Tena	176
4.- Diseminado	*Diseminado*	0
2.- Entidad singular	Frontera del Portalet	0
3.- Núcleo	Frontera del Portalet	0
2.- Entidad singular	Lanuza	37
3.- Núcleo	Lanuza	37

Fuente: Nomenclator del Padrón municipal de habitantes, 1-1-2015. IAEST

#### Estructura de población a 1 de enero de 2015.



#### Densidad media actual

Densidad = 1.441 habitantes/162,1 km<sup>2</sup> = 8,89. La densidad media en el año 2015 en Sallent de Gállego era de 8,89 habitantes por km<sup>2</sup>.

#### Población activa según tipo de actividad económica

El sector servicios es el que un mayor número de afiliaciones registra, 93,5%. En menor medida, el sector de la construcción representa un 3,6% de afiliaciones en el mercado de trabajo, la agricultura un 2%, y la industria un 0,9%.