

Plastic Free Danube – SAMMELPROTOKOLL

Hier sind die allgemeinen Informationen einzutragen

Beschreibt hier euren
Sammelabschnitt

i

Gruppenname:

Personenanzahl:

Datum:

Uhrzeit: von **bis**

Wetter:

UNTERGRUND

Sand

Schotter

Steine

Blocksteinwurf

Sonstiges:

UFERVEGETATION

Keine

Wiese

Schilf, Sträucher

Bäume

Sonstiges:

 BG steht für Breitengrad, LG für Längengrad

	BG	LG	A
	BG	LG	B
	BG	LG	C
	BG	LG	D


Markiert die Fläche,
die ihr gereinigt habt, mit eurem
Handy* und gebt die
GPS-Koordinaten ein



Welche Abfälle wurden
besonders oft gefunden?





Hier könnt
ihr eine Skizze von eurem
Sammelabschnitt anfertigen! Zeichnet
auch eure erfassten Koordinaten ein
(Buchstaben A-D)



*Tipp: Öffnet Google Maps und drückt den Positionsbutton  Es erscheint ein blauer Punkt auf der Karte, zoomt darauf soweit wie möglich und drückt etwas länger auf den Punkt. Es erscheint eine rote Markierung , die Koordinaten werden euch oben in der Leiste angezeigt (zuerst Breitengrad, dann Längengrad).