



Het/das Quin (Maasduinen)

Als je wandelt, zie je zoveel meer. Meer van de omgeving, van de prachtige natuur en wat deze ons allemaal te bieden heeft. In deze folder vindt u drie ideeën voor een Walk of Food, in drie verschillende gebieden en met drie verschillende afstanden.

Vindt u het leuk om te ontdekken wat je uit de natuur allemaal kunt gebruiken in de keuken? Ga dan op ontdekkingstocht met de Walk of Food over Landgoed Tongelaar in het Land van Cuijk. Houdt u van asperges of van die heerlijke gezonde blauwe bessen? Doe dan de Walk of Food in Weeze, neem een kijkje in de kwekerij en neem wat mee voor thuis. Of houdt u gewoon van een wandeling met onderweg van die lekkere adresjes voor een ambachtelijk, huisgemaakt ijsje of heerlijke Limburgse streekproducten, volg dan de Walk of Food in De Maasduinen.

Wenn man wandert, sieht man vieles mehr! Mehr von der Umgebung, mehr von der wunderschönen Natur und was diese uns alles zu bieten hat. In dieser Broschüre finden Sie drei Ideen für einen Walk of Food, in drei verschiedenen Gebieten und mit drei unterschiedlichen Entfernungen.

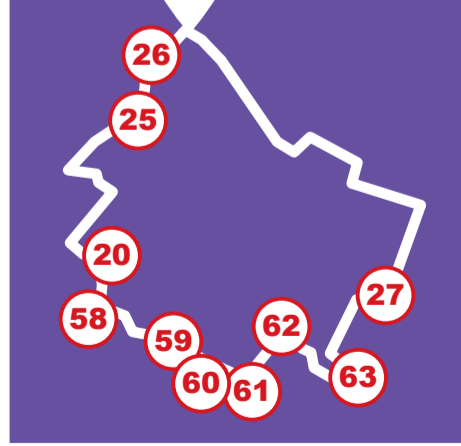
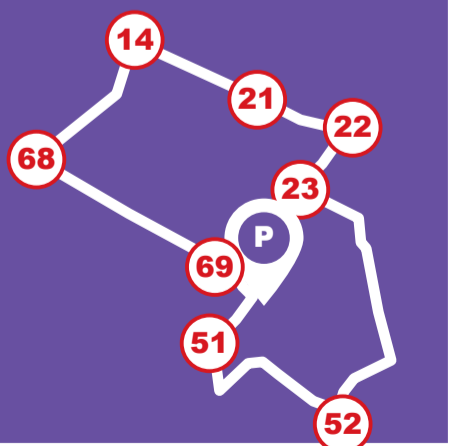
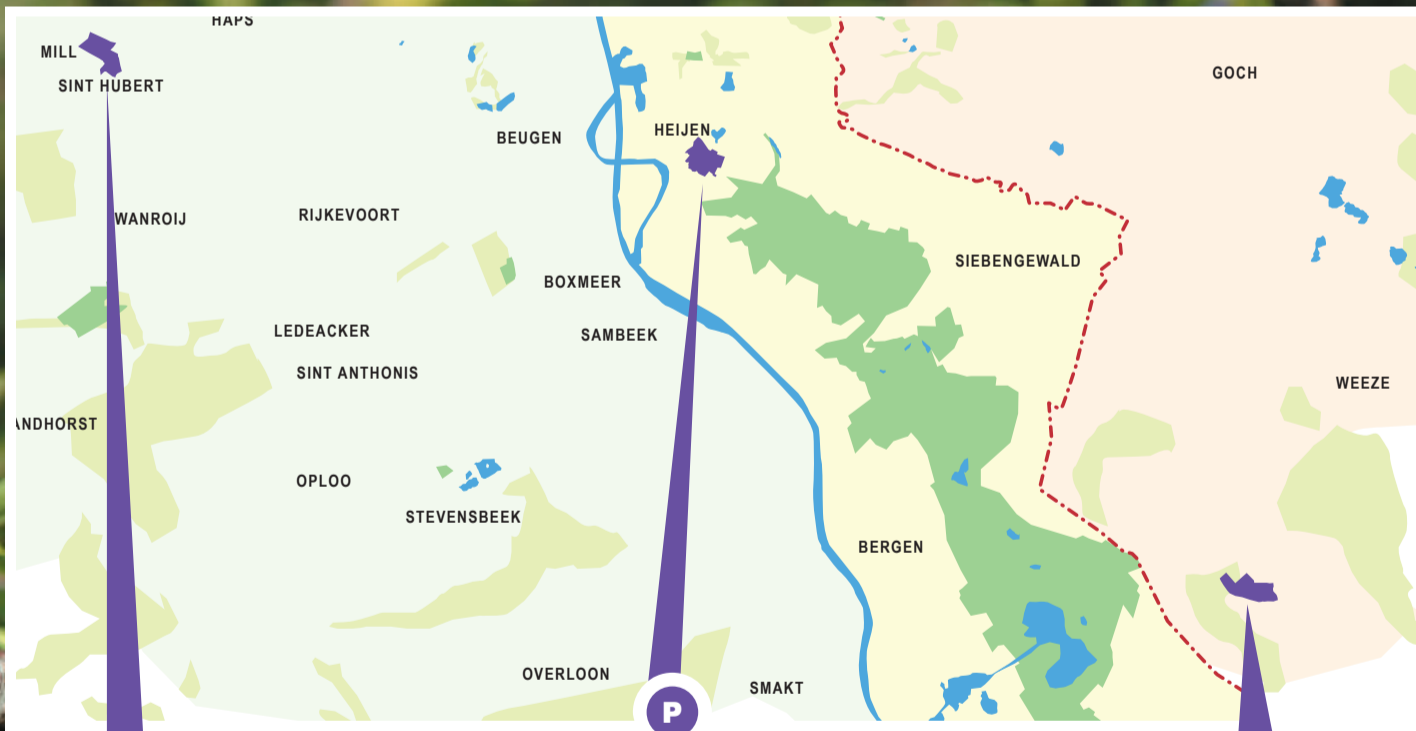
Würden Sie gerne mal entdecken, was Sie aus der Natur in der Küche verwenden können? Dann machen Sie einfach eine Entdeckungstour mit dem Walk of Food über Landgut Tongelaar im Land van Cuijk. Lieben Sie Spargel oder herrliche gesunde Heidelbeeren? Machen Sie den Walk of Food in Weeze, besuchen Sie die Höfe und Anbauer und nehmen Sie etwas mit für zuhause. Bevorzugen Sie einfach nur einen Spaziergang entlang guter Adressen für hausgemachtes Eis oder köstliche regionale Produkte aus der Provinz Limburg, dann folgen Sie dem Walk of Food in De Maasduinen.



Maaken Sie eine Entdeckungstour durch das Gebiet Land van Cuijk, die Maasduinen en de Niederheine. Fiets of wandel langs de afwisselende natuur met water en akkers, door dorpjes, bossen en over heidevelden. Kies een themaroute, steek de grens over, Wälder und über Heideflächen. Wählen Sie eine Themaroute, gehen Sie über die Grenze, halten Sie unterwegs einfach mal an und schauen, probieren und genießen Sie.

dy namisch borders.eu

Als onderdeel van het Europese project Dynamic Borders zijn tien thematische grensoverschrijpende fiets- en wandelroutes ontwikkeld. In Dynamic Borders werken onder meer de gemeenten Goch, Weeze, Gennep, Bergen, Bokmeer en Cuijk samen. Als Teil des europäischen Projekts Dynamic Borders wurden zehn thematische grenzüberschreitende Fahrrad- und Wanderrouten entwickelt. In diesem INTERREG-Projekt arbeiten unter anderem die Gemeinden Goch, Weeze, Gennep, Bergen, Bokmeer und Cuijk zusammen.



LAND VAN CUIJK • 6,5 KM

P • 51 • 52 • 23 • 22 • 21 • 14 • 68 • 69 • 51 • P (Kasteel Tongelaar, Hoogedijk, Mill)

MAASDUINEN • 8,3 KM

P • 26 • 25 • 20 • 58 • 59 • 60 • 61 • 62 • 63 • 27 • P (Hoeve Carpe Diem, Nieuw Erf 15, Heijen)

WEEZE • 10 KM

P • 39 • 38 • 39 • P (nabij/nähe Auf der Schanz/Kärburs Ströche)





Walk of Food rondom Kasteel Tongelaar • Land van Guijk

6,5 km

Tussen knooppunt 52 en 23 voert een deel van de route over het 'Perenlaantje'. De vaste bewoner van deze landerijen, de das, is er naast zijn hoofdvoedsel van regenwormen, ook gek op. Maak van de peren eens een tarte tatin.

Op de hoge akkers links wordt op biologische wijze graan geteeld. Graanpletterij de Halm uit Heeswijk verwerkt dit graan tot biologische muesli. De bloemrijke akkerranden lokken veel insecten die weer als voedsel dienen voor de vogels. Deze vorm van natuurlijke insectenbestrijding houdt de akker vrij van plagen.

Onderweg naar knooppunt 22 komt u planten als witte dovenetel, vogelmuur, brandnetel, hondsdrif en zevenblad tegen en zijn er op verschillende plaatsen ook

boerenwormkruid en struiken als sleedoorn en hazelaar te vinden. De blaadjes van de meidoornstruiken zijn in het voorjaar lekker in bijv. een aardappelsalade.

Op het pad over de brede laan (Tongelaar) richting knooppunt 69 vindt u langs de route diverse hazelaars die in het najaar hazelnoten geven. Lekker om koekjes mee te bakken!

Onderweg passeert u het bakhuisje (één centraal bakhuisje voor acht boerderijen).

Tip: Als u bij het bakhuisje linksaf gaat komt u de werkschuur van Brabants Landschap tegen waar u (afhankelijk van het seizoen) pompoenen of aardappelen kunt kopen.

Net voorbij het kasteel vindt u links een kleine fruitboomgaard. De oprijlaan naar het kasteel voert u weer terug naar het startpunt P (parkeerplaats).



Hoeve Carpe Diem



Kasteel en veldwinkel Tongelaar

Tongelaar 12 • Mill • kasteeltongelaar.nl

Hoeve Carpe Diem

Nieuw Erf 15 • Heijen • hoevecarpediem.nl

Ijsboerderij Op ons erf

Nieuw Erf 17 • Heijen

Facebook: 'ijsboerderij Op ons erf'

Blueberry Giant

Hees 19 • Weeze • Blueberry-giant.de

Heeser Spargelhof

Hees 18 • Weeze • Heeser-spargelhof.de

Bauernhofcafe Winthuis

Am Bruch 12 • Weeze • Bauernhofcafe-winthuis.de



Kasteel Tongelaar • Schloss Tongelaar



Informatiebord/ Informationstafel Neue Landschaft Weeze



Wemb

Walk of Food

Maasduinen 8,3 km

De tocht doet het fantastische vennengebied 't Quin aan en voert naar de uitkijktoren op een hoge Maasduin en vervolgens via het Broederbosch terug naar het startpunt. Parkeren bij Hoeve Carpe Diem (P).

Hoeve Carpe Diem

De route start bij Hoeve Carpe Diem in Heijen. Rondom de hoeve wordt kleinschalig geboerd. Een varken, een paar koeien, kippen en paarden zijn er te vinden. Onder andere de eieren, de kruiden en het verse fruit komen van eigen kip en tuin. In het seizoen sieren

de kweekbakken het terras. Het is een prima plek voor een lunch. In de boerenwinkel kunnen diverse streekproducten gekocht worden. Van november tot maart is Hoeve Carpe Diem gesloten.

Ijsboerderij Op ons erf

Bijna aan het eind van de wandeling ligt Ijsboerderij Op ons erf. Hier wordt ambachtelijk ijs gemaakt van de melk van eigen koeien. Als de omstandigheden het toe laten, mag de stal bezocht worden en willen Theo of Malou ook wel iets vertellen over het melkveebedrijf. Geniet met een ijsje vanaf de picknickbank van het uitzicht over de wei.



Walk of Food

Weeze 10 km

Een gevarieerde tocht door landbouwgebied, dorpjes en langs akkers en weiden met seizoensproducten onderweg zoals heerlijke asperges vers van eigen veld en gezonde handgeplukte blauwe bessen. Zin in een kop koffie met gebak onderweg op het terras? Schuif dan aan bij het boerderijcafé.

Walk of Food rondom das Schloss Tongelaar • Land van Guijk 6,5 km

Zwischen Knotenpunkt 52 und 23 führt ein Teil der Route über das 'Perenlaantje' (Birnenallee). Als ständiger Bewohner dieser Ländereien liebt der Dachs neben Regenwürmern, seinem Hauptnahrungsmittel, auch die Birnen. Backen Sie doch mit den Birnen einfach mal eine Tarte Tatin.

Auf den hohen Äckern auf der linken Seite wird auf biologische Weise Getreide angebaut. Die Graanpletterij de Halm aus Heeswijk walzt und verarbeitet dieses Getreide zu biologischem Müsli. Die blumenreichen Ackerränder locken viele Insekten an, die wiederum als Nahrungsmittel für die Vögel dienen. Diese Form von natürlicher Insektenbekämpfung hält das Ackerland frei von Kleintierplagen.

Auf Ihrem Weg zum Knotenpunkt 22 finden Sie Pflanzen wie z.B. die Weiße Taubnessel, Gewöhnliche Vogelmiere, Brennnessel, Gundermann und Giersch sowie an verschiedenen Stellen auch das Wurmkrout und Sträucher wie der Schlehdorn oder der Haselstrauch. Die Blätter der Weißdornsträucher schmecken im Frühling beispielsweise im Kartoffelsalat sehr gut.

Auf dem Pfad über die breite Allee (Tongelaar) in Richtung Knotenpunkt 69, finden Sie entlang der Route verschiedene Haselsträucher, die im Herbst Haselnüsse tragen. Eine leckere Zutat zum Plätzchen backen!

Unterwegs passieren Sie das Backhaus (ein zentral gelegenes Backhaus für acht Bauernhöfe). Tipp: Biegen Sie bei dem Backhaus links ab, so erreichen Sie die Arbeitsscheune des Brabants Landschap in der Sie (abhängig von der Saison) Kürbisse bzw. Kartoffeln kaufen können.

Direkt hinter dem Schloss sehen Sie auf der linken Seite eine kleine Obstplantage. Die Zufahrt zum Schloss führt Sie wieder zurück zum Startpunkt P (Parkplatz).

Walk of Food Maasduinen 8,3 km

Die Tour führt durch das fantastische Moorgebiet 't Quin, zum Aussichtsturm auf einer hohen Maasdüne und anschließend über das Broederbosch zurück zum Startpunkt. Parken bei Hof Carpe Diem (P).

Hof Carpe Diem

Die Route beginnt bei Hof Carpe Diem in Heijen. Sie können hier

gerne Ihr Auto parken. Rundum den Hof wird das Bauernhandwerk in geringem Umfang ausgeübt. Dort findet man ein Schwein, einige Kühe, Hühner und Pferde. So werden beispielsweise die Eier vom eigenen Huhn gelegt und die Kräuter, sowie das frische Obst auf eigenem Boden angebaut. Während der Saison zieren Pflanzkästen die Terrasse. Ein ausgezeichneter Ort für ein Lunch. Im Bauernladen kann man verschiedene regionale Produkte kaufen. Von November bis März ist Hof Carpe Diem geschlossen.

Eis-Bauernhof Op ons Erf

Nahe dem Ende der Wanderung befindet sich der Eis-Bauernhof Op ons Erf. Hier wird aus Milch eigener Kühe handwerkliches Eis hergestellt. Wenn die Umstände es erlauben, darf man den Stall besuchen und Theo oder Malou erzählen Ihnen gerne etwas über den Milchviehbetrieb. Genießen Sie mit einem Eis von der Picknickbank aus die Aussicht über die Wiese.

Walk of Food Weeze 10 km

Eine abwechslungsreiche Tour durch landwirtschaftliches Gebiet, Dörfer und entlang des Ackerlands und der Wiesen mit saisonalen Produkten, wie zum Beispiel herrlicher Spargel, frisch vom eigenen Feld und gesunde, mit der Hand gepflückte Heidelbeeren.

Bekommen Sie unterwegs Lust auf eine Tasse Kaffee und ein Stückchen Kuchen auf der Terrasse? Besuchen Sie einfach das Bauernhofcafé.



Molen in Wemb • Mühle in Wemb