



Füssen / Bavaria / Germany European Cycle Hotspot in the Bavarian Alps

Stefan Fredlmeier, Füssen, 2018-10-22





FÜSSEN

im Allgäu

Welcome to Füssen in Europe



Welcome to Füssen in the Alps



Welcome to Füssen in Germany



Welcome to Füssen in Bavaria

0 100 km

©RB-DESKART www.welt-atlas.de

URHEBERRECHTLICH GESCHÜTZT • IRRTÜMER VORBEHALTEN

BAYERN











Meeting point Füssen

Romantic Road



German Alpine Road

Via Claudia Augusta



Verona
Venedig
Altino
Ostiglia



Welcome to Füssen in Bavaria

>> Facts & Figures

- The most southern (small) city in Germany
- Altitude: 800 m above sea level
- Inhabitants: 15.500
- 7.000 beds for guests
- 520.000 guest p.a. (50% from abroad)
- 1,4 Mill overnight stays (25% from guest from abroad)
- + 2,5 Mill visitors (day trips)

Füssen as a cycle hotspot



Füssen as a hotspot for trekking bikers > > long distance



- Target group: long distance bikers
- Destination standard: top!



Romantische Straße Radweg
Würzburg - Füssen - 420 km



Via Claudia Augusta Radweg
Donauwörth - Altino (I) - 700 km



Bodensee-Königssee-Radweg
Lindau - Berchtesgader Land - 418 km



Iller Radweg
Oberstdorf - Ulm - 144 km

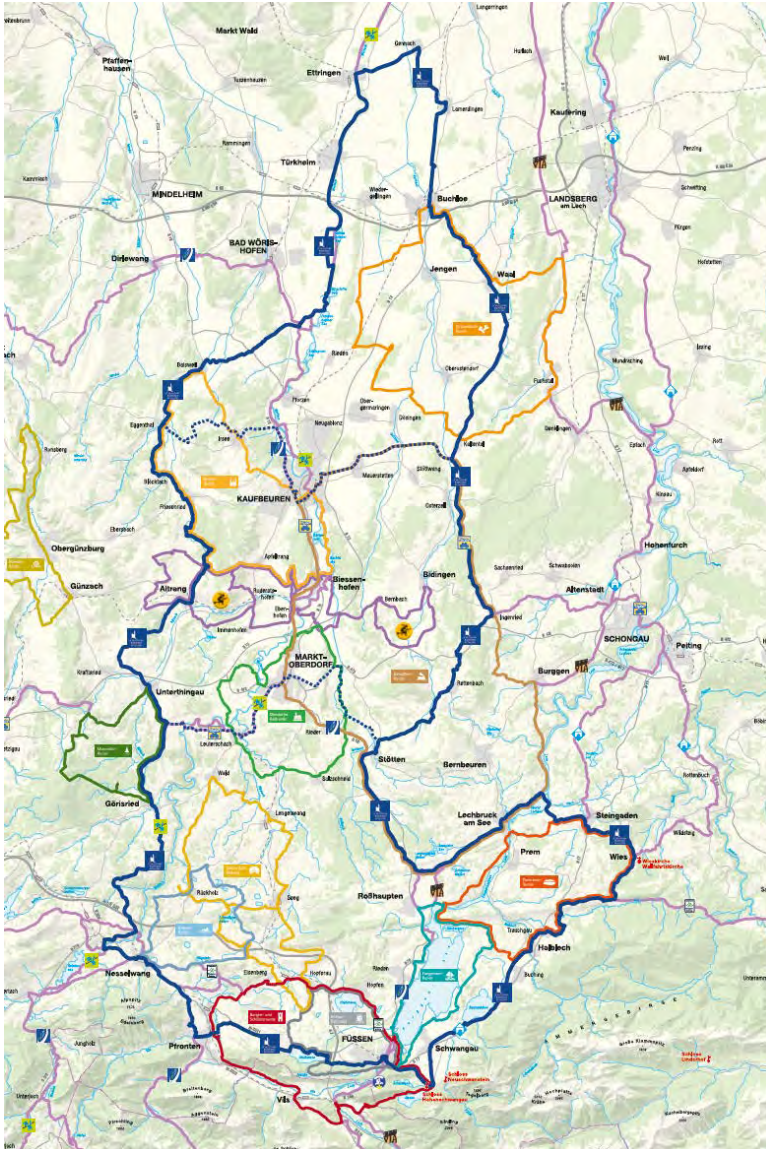


Radrunde Allgäu
450 km



Schlossparkrunde im Allgäu
219 km

Füssen as a hotspot for trekking bikers > > location based



Tolle Erlebnisse auf Ihrer Radroute

8-Seen-Runde

- | | | |
|------------------------|----------------|----------------|
| 1. Schönewalder Weiher | 2. Grundweiher | 3. Trollweiher |
| 4. Schwaltenweiher | 5. Seeger See | |
| 6. Luimooser Weiher | 7. Kögelweiher | 8. Attelsee |

Burgen- und Schlösserrunde

- Wehranlage Burgruine Villegg
 - Ritterspielplatz in Pfronten
 - Burgenmuseum unterhalb der Burgruine Falkenstein
- ... und die acht Burgruinen bzw. Schlösser

Emmentaler Radweg

- | | | |
|--------------------|----------------------|------------------------|
| 1. Käsküche Wald | 2. MVO Rückholz | 3. Bergkäserei Weizern |
| 4. Sennerei Lehern | 5. Alpe Beichelstein | 6. Schwaltenweiher |

Dampflo-Runde

- Lechsee und Lech bei Lechbruck
- Sachsenrieder Bähnle mit Erlebnisstationen 8-24

Forgensee-Runde

- Hegratsrieder See
- Bannwaldsee
- Forgensee mit Festspielhaus und Bootshafen

Günztal-Runde

- Teufelsküche
- Günzquelle mit Kneippanlage
- im Bereich von Eschers Ausblicke nach Süden bis zu den Alpen

Kirchweihalt-Runde

- Passionspielhaus Waal
- Kirche St. Georg auf Georgiberg
- Wallfahrtskirche St. Wendelin

Kloster-Runde

- Bärensee
- Bachtelsee
- Pfarrkirche St. Bartholomäus und Cyriakus zwischen Friesenried und Salenwang

Kneipp-Radrunde

- Bad Faulenbach mit Ober- und Mittersee
- Alatsee
- Weißensee
- Hopfensee
- Forgensee mit Festspielhaus und Bootshafen

Moorwald-Runde

- Alpenblick bei Hauptmannsgreut
- Notzenweiher
- Mehlblockalpe
- Beilstein

Panorama-Runde

- Ausblick auf Forgensee - Lech - Schloss Neuschwanstein
- Wieskirche
- Premier Filz

Sagenhafter Weg (Aitrang, Ruderatshofen, Biessenhofen, Bidingen)

- Stationen mit lebensgroßen Sagenfiguren

Zusätzliche Erlebnisse auf der Route Ruderatshofen

- Alpe Bergmang

- Target group: holiday bikers, location based
- Destination standard: top!

Beschilderung

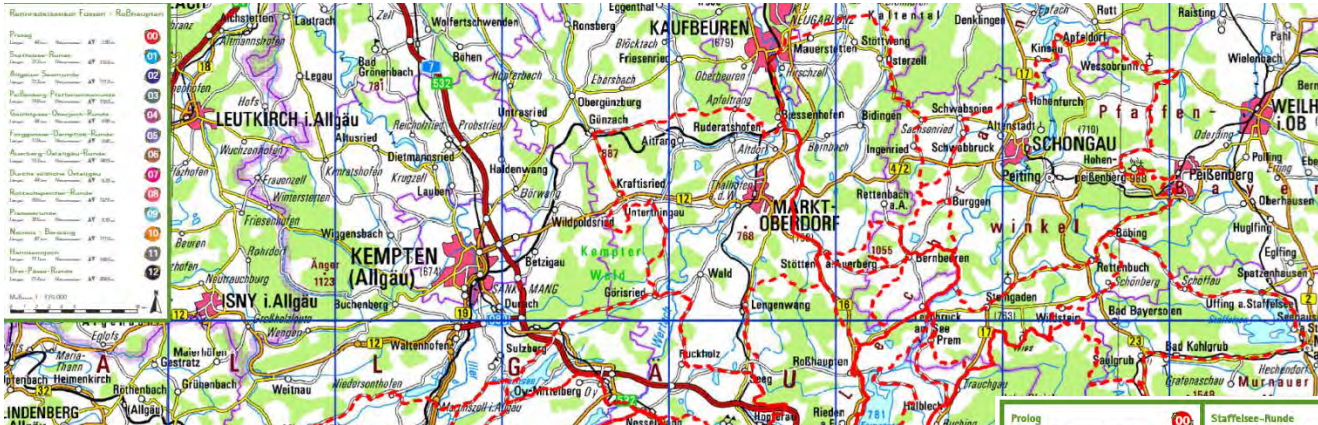
Regionalrouten und Radfernwege:



Stand: September 2015, Änderungen vorbehalten
Layout: MSEP Creative Consultants GmbH, Kempten
Druck: Druckerei Schöber GmbH, Immenstadt
Fotografien: MSEP Michael Schott, Reinhard Walk, Tawner Werbung
Kartographie: HW Verlag, Mauerstetten

Füssen as a hotspot for road bikers

- Target group: road bikers
- Destination standard: top!



Charakter:
Kurz, mäßige flache Eucalypten sind an den Fingern und des A
schädel. Überwiegend auf Rindern und verhältnismäßig Nadeln
Bietet sich die Kunst zum ersten Erzeugnis eines Kinos, das anders

Wegbeschreibung:
Füssen - Festspielhaus - Rindl u.E. - Oaterröven - Dietrichs - Rulhus
- Luxen - Samstaler - Lechbruck - Olfend - Prem - Halblechhof - Hahn
Byernriedhofen - Bannwälder - Miltberg - Schwarzwald - Horn - Füssen

 An nichtbesetzten und feiertage starken Radverkehr rund um Foggensee am Besten gegen Feiertag oder in den 1. Morgenstunden. Das Abschnür-Prom – Hältlich verläuft auf Hauptstraße mit einseitigem einbahnigen Kurven.


 Nach der Tour oder zwischen den mit kühlen Bad im Foggensee einen der zahlreichen Radwegstrecken oder eine ganz Schiffsrundfahrt.



Charakter:
Abendlich-kuppelnde Föhrl röhrt in den Oberzypischen Pfaffswäld
zum Staffler und Maria. Anschließend geht's über einen langem
hoch nach Saugnab und in Mähnen Auf und Ab - verlor a
weiteres Windliche, am Bannwaldes und Schwang - zurück
Räsen und teilung des Förgenoes nach Föhlkuppen.

Wegbeschreibung:
Rothlaugen - Lechbruck - Singsingen - Rottenburg - Ammerschilf
Röhlig - Schöffau - Uffing - Seeshoven am Stübber - Marnau
Kühnburg - Saulgau - Alttau - Mergelbach - Winkler - He
Fronleben - Unteröls - Trauchgau - Halbach - Byersrieden
Berswiden - Schwaigau - Altm - Füssen - Rindorf - Rindmaiden

-  Verkehrsreicher Abschnitt zwischen Murnau und Seefeld, (in nördlicher Richtung etwas südlich über Seefenachau (Rastbereich möglich))
-  Die Windkühle (erbaut 1745 – 1754) ist Rastgegend und ist Windkühlschutze.



Charakter:
Ausgesprochen Rundtour mit zahlreichen Abzweigen und längeren Ausläufern. Im Oberabschnitt und im Tälchen Hölzpunkt bildet der Jochpass mit seinen Seitentälern noch auch Oberrhein. Durch den Tausendener Tag, ein schiefes Hochrücken Tal, und durch die „Engen“ werden kleine Flüsse und eher gewöhnlich über Weis zurück nach Flüssen. Am Weis

Wegbeschreibung:
Gross- Wädensee - Pfriem - Hesselwang - Oy-Mittelberg - Pöschel -
Ottacker - Mühlental - Niederwiesbach - Gips - Mühlau - Isenau -
Alte - Blakbach - Sonthofen - Bad Hindelang - Isenau - Ober-
Schulau - Zöflein - Tannheim - Grün - Pfriem - Steinach - Mühlau -


Der Juchpops ist auch bei Motorradfahrern sehr beliebt, ermöglicht sich eine Befahrung möglichst früh am Tag und im Hochsommer.



Charakter:
In stetigem Auf und Ab führt die Route vom Foggensee aus Pfafflowinkel. Zahlreiche Kirchen und Schlösser warten am Weg, der gleich zu Engen Schönen Neuschwanstein, später die Königlich-Klosterruine, Ansbayerisches Vorpommersland wartet der Weg. Ausstieg auf den hohen Pfaffenberg (308 m) der mit grandiosen Aus-

Wegbeschreibung:
 Aufhausen - Giesingen - Biele im Finggen - Füssen - Schw
 Hiltlich - Traugau - Untermühl - Hiltliche - Hiltlich - Sch
 Biling - Hiltlich - Nohr Poltenberg (Gädel) - Hiltspöden
 (Leinhard im Forst - Wessobrunn - Apfelfürst - Nohrloch - Schw
 Natterhof - Zuerenberg - Emsbrunn - Tannstein - Aufhausen

von Hilde Pöhlertberg (1981 in 2006), belohnt Auflage
geordnetes Passatematik, beleuchtet die Walfahrtensicht
Minutefahrt, einen Rundfunkausstrahl und mit dem Oberen
Hilfspreislerberg die 10ste Bergpreisleration der Welt (1
in 15. Jahreshälfte).



Charakter:
Festgestiegene Route mit moderaten Anstiegen und Abfahrten. Am Anfang die Strecke direkt am Rand der Auenmauer Alpen anliegend. Im weiteren Streckenverlauf nordwärts über abgelenkten Nebensattel (gültig) bis in die Pöchlitzschlucht. Der Auenberg wird umrundet, am Ende fällt der Höhen zu einem Sprung ins kühle Nass ein.

Wegbeschreibung:
Nissen - Schwarzwau - Hahlebach - Gütersmitten - Frey - Lecht
Bärenreut - Reinsmied - Reinsmied - Talstein u. Aurburg - Hage
Sulzschneid - Sigatalsch - Lengenwang - Song - Hapfau - Hapfau
- Pösch


Alteisenbrücken lassen sich mit einem Altsicher auf den aktuellen Wert eingeregelt werden.



Charakter:
Rundet über zum zweitgrößten Alpsee; Staube entlang der Alpenkette
Schweren im Ostalpen-Veranstaltungszentrum im Ostalpe; sowie Hänge und
mit kleiner Alpendachfläche, im westlichen Ober-Wälder Teil deutlich
ausgeprägter Bogen mit milderen Ausläufen und Abfahrten. Hat eine
Höhenlage zwischen 600 m bis 700 m üNN, erreicht sich ein hier
höherer Bereich bei 800 m üNN.

Wegbeschreibung:
Füssen – Höggen am See – Höggerau – Seng – Rückholz – GGründ – B
Seng – Miesbach – Otterau – Rottach – Reithörsberg – Kransung – Vord
Fersenthal – Gg-Mittelsberg – Amselwang – Phönix Kapell – Phönix
Hörsen – Füssen

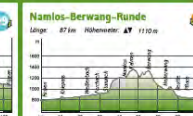
Wenn dem Rotstichpunkt der July u. d. Auguste im
Walden im Sommer zu neuen kühlen Bad mit. Badetier
vergnügt!



Charakter:
Rund um den See herum mit Wäldchen, Oberwiesen, Schlösschen und Pflaumen – diese schöne Tour verbindet Natur- und Sightseeing. Zunächst leicht waldig in Richtung Wäldchen und Oberwiesen, das Grenzgebiet zu Solothurn. In der Mitte befindet sich ein kleiner See. Ab hier rollt es zum Pflaumen Auen, in den Reutener Tälchen.

Wegbeschreibung:
 Kloten - Schwyz - Habsch - Frounlin - Wiedliche - Mager
 Alm - Ummannspiz - Cönnenspiz - Gröwang -
 Lindhof - Amersattel - Flauer - Ruit-Breitwang - Pl
 Klopau - Pöwang - Fözen

UNESCO-Weltkulturerbe Welterbe Oberammergau (Pflanzen
Löffelweide, Holzschneise, Schöne Gärten, Kellergänge)



Charakter:
Leichte Filmbourgeoisie in Tiroler Außenform mit traumhafter Kulisse im Innern. Der Kynigass hinter Nusswang ist der erste kleine Stützpunkt, von wo aus die Tour zunächst nach Ober verschickt, während Nebenströme auf ins Nussberger Tal geleitet. Abberangung, dem höchsten Punkt der rollt man – abgesehen vom Katzenberg – gerade – zurück nach K.

Wegbeschreibung:
 Felsen - Ziegenweiss - Finswang - Kiefern - Pfaff - Leichenstein -
 Weidenbach am Loch - Felsloch - Stumpach - Nanten - Krünen -
 Emswang - Röhbach - Heilerwang - Entenberg - Bräunswang -
 Murr - Raur

Aut. Wiesentstein und zu Ferienbeginn starker Ausflugsverkehr auf dem Abschnitt zwischen Heilbrunn (Katzberg) und K.



Füssen as a hotspot for mountainbikers

Beichelstein-Runde

Die Natur erwacht von unten nach oben aus dem Winterschlaf: Diese MTB-Einsteigerunde können Sie schon im Frühjahr angehen, wenn auf den alpinen Routen noch zu viel Schnee liegt. Am Nordhang des Senkele und im Hopfener Wald können sich aber Schneereste halten.

Start: Tourist Information
Hopfen am See
Entfernung: ⇄ 25,8 km (Runde)
Höhenmeter: ⚡ 647 m ⚡ 647 m
Dauer: ⌚ 1:45 h - 2:15 h
Kondition: ★★☆☆☆☆
Technik: ★★☆☆☆☆

Gleich am Anfang wartet ein knackiger Anstieg zur Burgruine Hopfen (1). Die Überreste der einst ältesten Burg in der Region wurden erst vor einigen Jahren wieder freigelegt und bieten einen schönen Seeblick.

Die Beichelsteinalpe (2) mit ihrem grandiosen Ausblick auf das Halbrund der Allgäuer, Lechtaler und Tannheimer Gipfel ist das Sahnehäubchen der Tour.

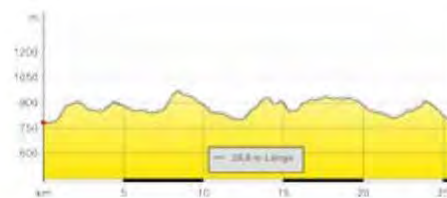
Die lichten Viehweiden auf dem Senkele-Höhenzug werden am Nordhang von einem ausgedehnten Buchenwald (3) begrenzt.



Tipp: Statt talwärts in Richtung Goimenen zu fahren und später nördlich des Senkele nach Osten zu queren, kann man an der Wegkreuzung kurz hinter der Beichelsteinalpe auch ostwärts in Richtung Senkelealpe abbiegen und den ganzen Senkele aussichtsreich auf der Höhe abradeln. Nachdem Sie (hoffentlich) Halt am Drei-Schlösser-Blick (7) gemacht haben, trifft diese Variante am östlichen Auslauf des Höhenzuges wieder auf die Hauptroute.



Über den kleinen Weiler Hinterzwieselberg (4) geht es an den Faulensee (5), wo man im Sommer eine Badepause einlegen kann. Hopfen am See erreichen Sie über den Enzensberg (6) quasi von hinten.



- Target group: mountain bikers with focus on nature experience; no freeride! No downhill!
- Destination standard: OK!

Seite	Mountainbike-Touren	⇄	⌚
38	Zur Füssener Hütte	44,8 km	2:45 h - 3:30 h
40	Dreiländereck-Runde	21,5 km	1:45 h - 2:15 h
42	Alpsee-Plansee-Runde	47,4 km	3:00 h - 4:00 h
44	Beichelstein-Runde	25,8 km	1:45 h - 2:15 h

Füssen's offers for cycle tourism

- wide net of small roads, cycle paths and trails with low or no frequency of cars
- clear signage
- information in print and web
- GPS
- specialized hosts (bed&bike)
- Bike station „Easy Tours“
- shuttle service for the luggage („Allgäu Shuttle“)
- tourism board as central contact for product development, marketing and B2B

Die romantische Seele Bayerns



Thank you for your interest!

