

# Pilot area Záhorie – Little Carpathians

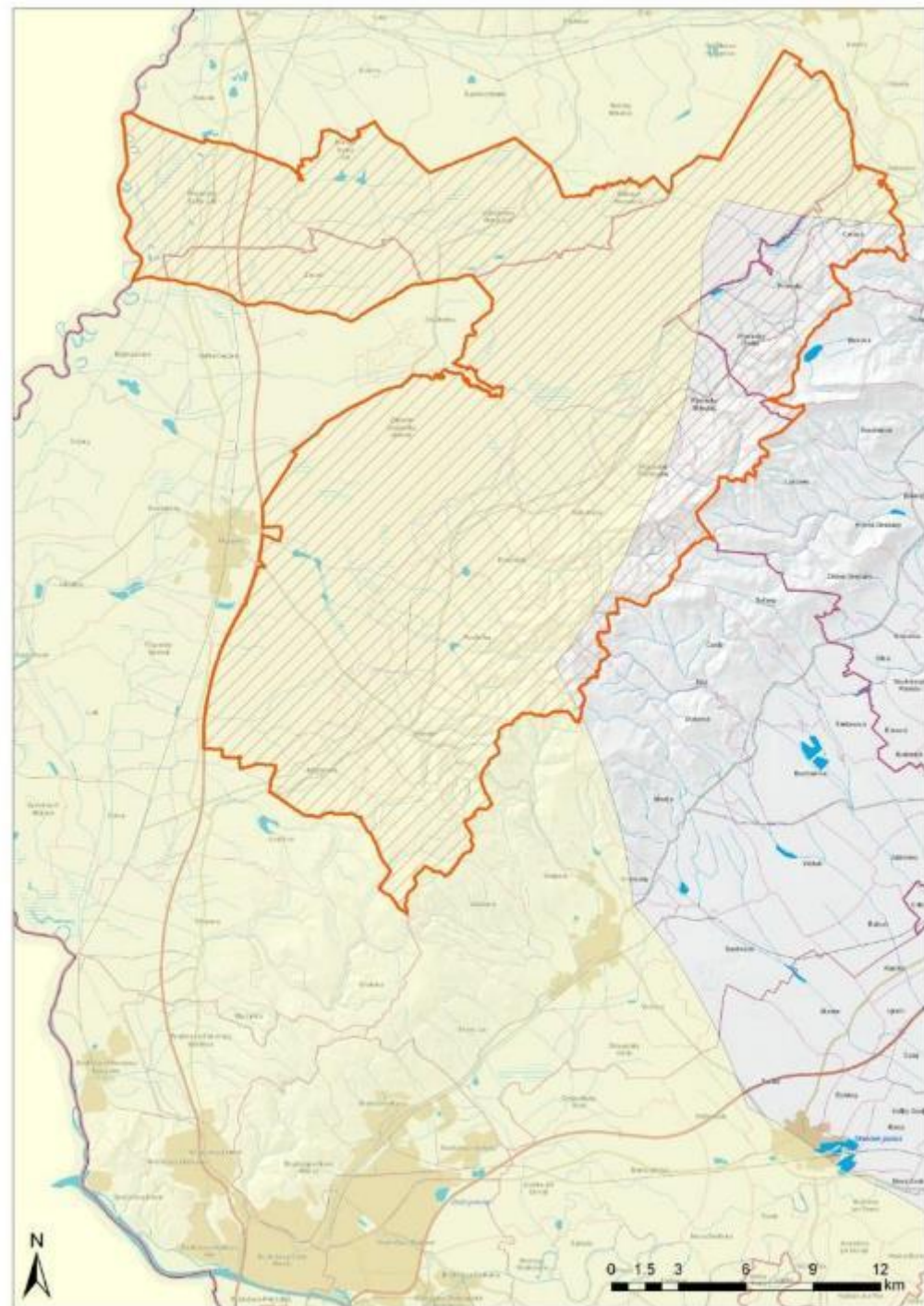
## Between Green Belt and Carpathians

Peter Puchala, Tomáš Olšovský  
State Nature Conservancy of Slovak Republic



# Pilot area Zahorie – Little Carpathians

- SCI “Morava River” with floodplain forests and meadows, old oxbows, temporal wetlands with high biodiversity/species richness
- PLA (Protected Landscape Area) Zahorie (including several SCI´s) with sandy soils dune-features, forested mainly pines
- PLA Little Carpathians (including several SCI´s and SPA) with high diversity of habitat-types. Natural forests, meadows, pastures, secondary-forest-stepic communities and karst-features



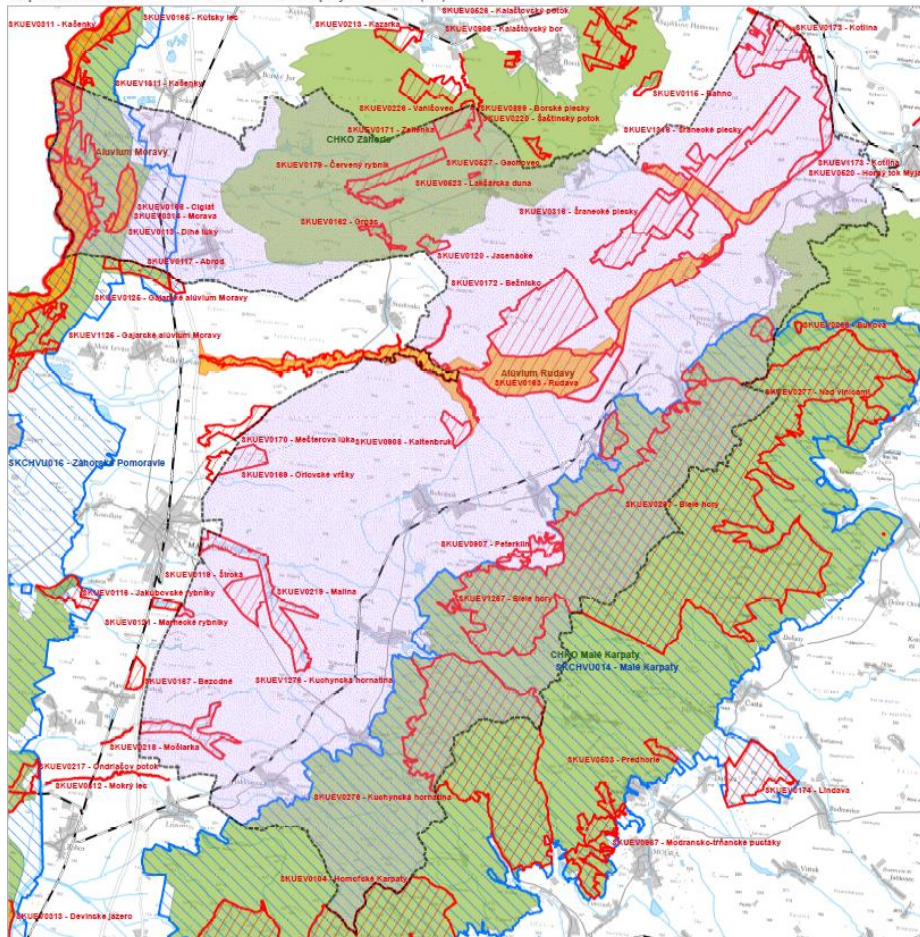


# Pilot area Zahorie – Little Carpathians

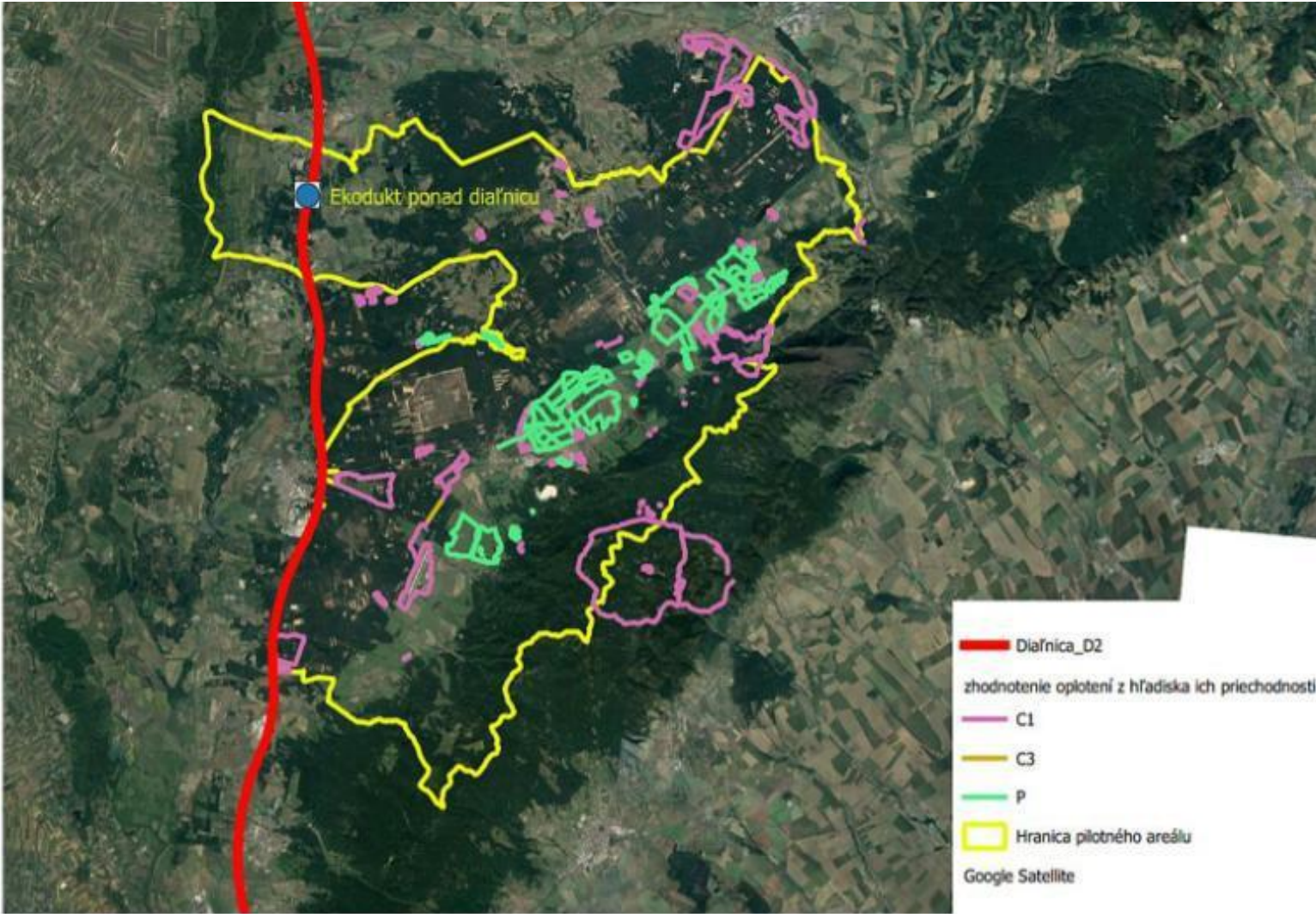
- Natura 2000 sites
- SPA sites (Bird Directive)
- Slovak protected areas (under national legislative)
- Ramsar sites



Map of Protected Areas in the "Zahorie - Male Karpaty" Pilot Area (SK)

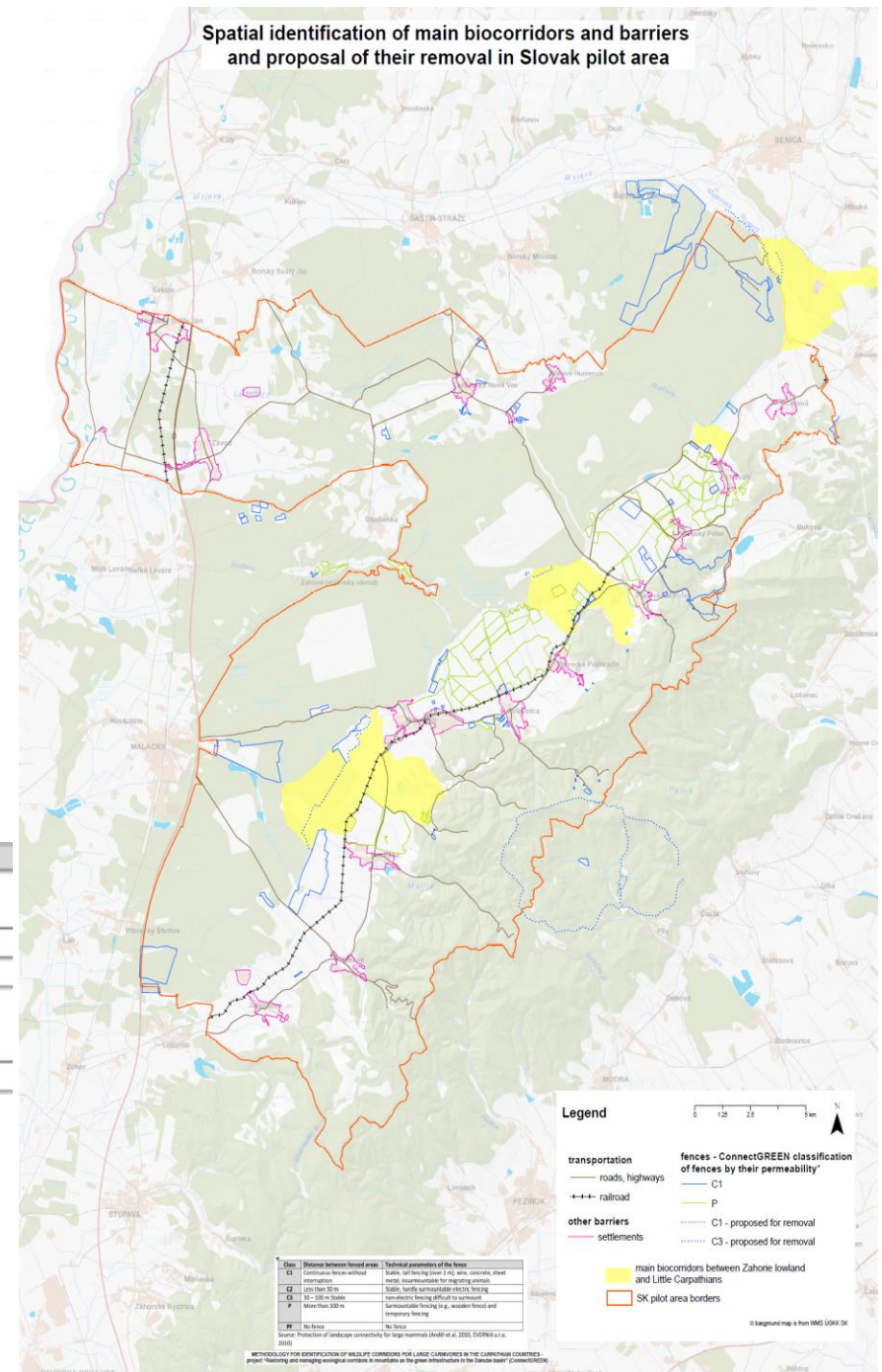


# Barriers mapping in pilot area Záhorie and Little Carpathians



# Barriers mapping in pilot area Záhorie and Little Carpathians

- identification of all existing barriers
- identification of builtup areas, line transport infrastructure
- identification of legal barriers
- field fencing mapping
- GIS data analysis



# Mapping of fences in the PA Záhorie and Malé Karpaty



Photo: CHKO Záhorie, CHKO Malé Karpaty

## Example of biocorridor in Zahorie lowland



# Proposed measures

- Fences removal
- Prevention of barrier creation in identified Alpine-Carpathian corridor and in adjacent areas
- Strengthening of migration capacity and potential in the area
- Restoration/renewal technically modified water streams and rivers
- Green infrastructure measures in agricultural landscape
- Using of extensive agricultural practises
- Specific measures for existing ecoduct/ green bridge near Moravský Sv. Ján village
- Road colisions prevention
- Forestry measures



## FINAL REGIONAL CONNECTIVITY CONCEPT

Pilot region No. 2: Zahorie-Little Carpathians/Male Karpaty

---

Deliverable DT2.3.4

---

WP4 - D2C Pilot Actions

Activity : Development of regional ecological network and wetland restoration concepts

Including deliverable DT2.2.4 Map based visualisation and textual description of regional ecological corridors in pilot region and DT2.3.3. Catalogue of necessary measures





# Stakeholders involvement

- Online webinar – stakeholders meeting (6th October 2020)
- National workshop European Green Belt – the part of paneuropean ecological network (8th Aprile 2021)
- Cooperation with local and regional authorities (Bratislava regional office)
- Terrestrial system of ecological stability (implementation of results in the regional level)



Štátna ochrana prírody SR – Správa CHKO Záhorské a CHKO Malá Karpaty a Národná Ekopolis v rámci projektu „DaRe to Connect – Podpora ekologického prerozvoja Dunajského regiónu pozdĺi Zeleného pásu prostredníctvom siete Natura 2000“  
požívajú na workshop

## ZELENÝ EURÓPSKY PÁS / THE GREEN BELT ako významný prvok paneurópskej ekologickej siete

8. apríl 2021 (teraz) – od 9:30 do 11:30 hod.  
online cez platformu zoom

Koncept Zeleného európskeho pásu – Green Belt spoja 26 krajín od nórsko-nórdske hranice, pozdĺi baltského pobrežia, cez strednú Európu a Balkán až po Čierne more. Takti línia ako Zelená opaska rozdeľovala Európu takmer 40 rokov. Dnes je súčasťou paneurópskej ekologickej siete a významným prvkom sietej ekoinfraštruktúry. Na Zelenom pásu Green Belt 75 km úseku medzi Moravou, hranici Čiech a internovárske súvisiace plôchy pri Bratislave. Môže patriť aj k sieťe európskeho významu Natura 2000. V rámci medzinárodného projektu prebieha monitorovanie a hodnotenie konzervatív krajiny v podujatí Časť Green Belt, ktoré sa súladí s úlohami partneri a experti.

Cieľ seminára – prezentovať výsledky hodnotenia a na ich základe navrhovať opatrenia na zlepšenie konzervatív medzi existujúcim sieťou Natura 2000 pozdĺi Zeleného európskeho pásu so zameraním na územie Čiech a na prerozovanie s ďalším významným prvkom ekologickej siete – ako karpatského koridoru.

Seminár je určený pre zástupcov orgánov a štátnych orgánov, správcov území, špecialistov a ďalších odborníkov, ktorí rozširujú a vyvíjajú krajiny a poskytujú služby a vplyvom na migráciu živočíchov resp. na konzerváciu krajiny, dajú pri záležitostiach seminára, monitoringu a udržateľného prerozovania, v rámci Záhorského a Malých Karpat, expertov v oblasti krajiny a územného plánovania, ekologickej údržby krajiny.

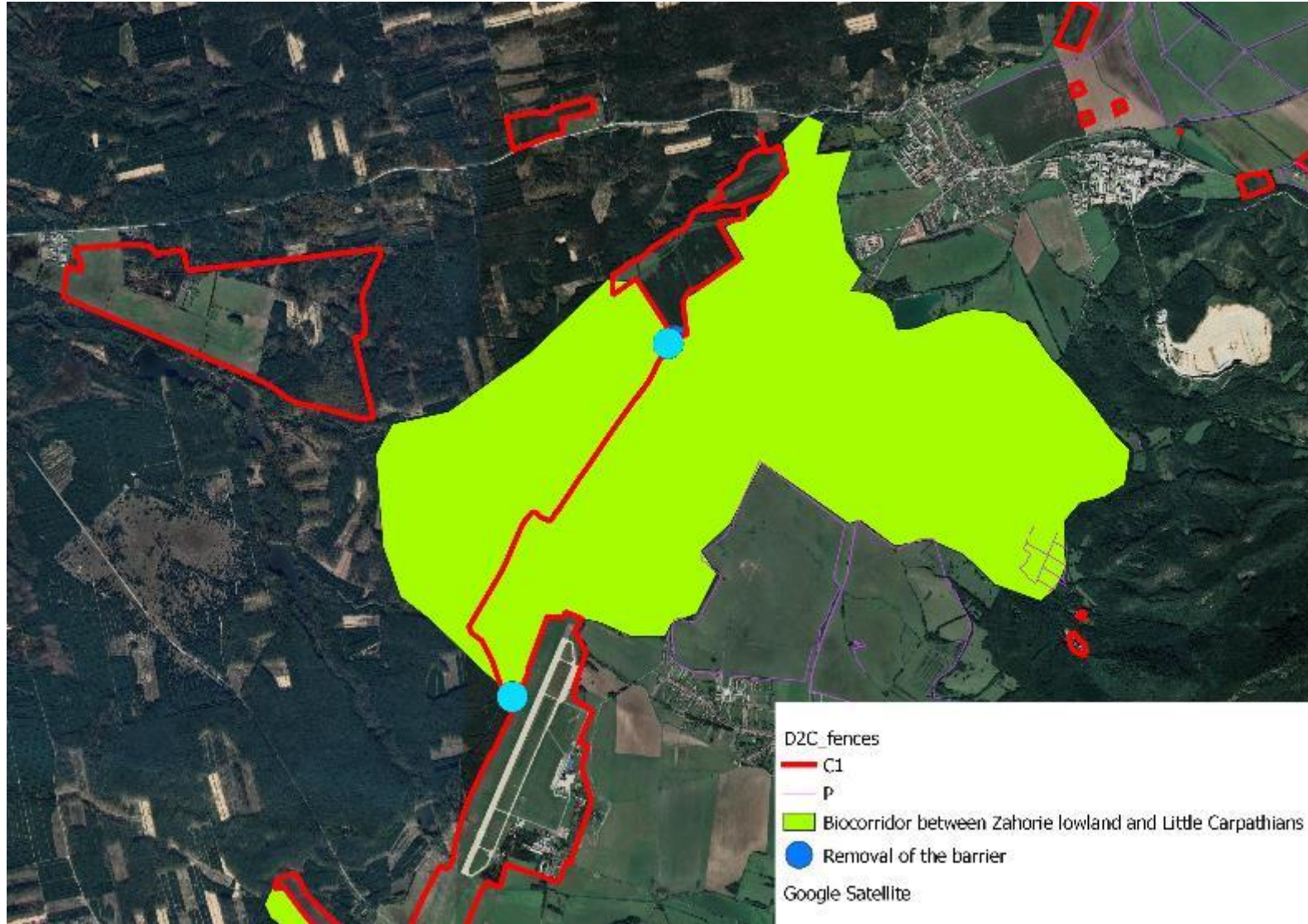
### Program

- 9:30 Úvod, privítanie účastníkov
- 9:40 Deňka Fuchs (University of Vienna) Analýza konzervatív v podujatí Časť koridoru „Green Belt“
- 10:15 Peter Fuchala (Správa CHKO Malá Karpaty – ŠOP SR): Náhľad opatrení na zlepšenie konzervatív v dotyku s okolitými a karpatiskými koridorami
- 10:30 Tomáš Obdržalka (Správa CHKO Záhorské – ŠOP SR): Budúce výzvy a úlohy v súvislosti s konzerváciou krajiny v rámci územného projektu D2C
- 10:45 Martin Mláč: Bratislavský Dunajský park – možnosti ochrany a udržateľného vyvíjania Časť Green Belt v Bratislave
- 11:00 moderovaná diskusia
- 11:30 Záver

Webinar sa uskutoční online cez platformu zoom. Prehľad hľad zabezpečí. Počet účastníkov na stretnutí je limitovaný a výskyt na potvrdenie organizátorom – v takom prípade sa kontaktovať na [info@da-re.to](mailto:info@da-re.to) a najneskôr do 6. 4. 2021. Problémy s účasťou oznámte emailom T. 4. 2021 príslušnému úlohu na príslušné sa ku webinár.



# Good examples and successes





2019



2019



2021



2021



 **Interreg**   
Danube Transnational Programme  
**DaRe to Connect**  
Project co-funded by European Union funds (ERDF, IPA)

# SNC SR

Tajovského 28B

974 01 Banská Bystrica

<http://www.sopsr.sk/web/>



## Ekopolis Foundation

Komenského 21

974 01 Banská Bystrica

[www.ekopolis.sk](http://www.ekopolis.sk)



nadácia  
**ekopolis**



Danube Transnational Programme

**DaRe to Connect**

Project co-funded by European Union funds (ERDF, IPA)

