

Informe de la Revisió del Camí dels Bons Homes

-GR107-

L'informe es basa en un conjunt de capes d'informació georeferenciades en format shp per visualitzar en qualsevol Sistema d'Informació Geogràfica i penjades com a visor en la plataforma Instamaps (ICGC).

Enllaç: [Visor Instamaps Revisió Camí dels Bons Homes \(2018\)](#)

Revisió del Camí dels Bons Homes - GR 107-

(Any 2018)

INTRODUCCIÓ	2
TAULES RESUM DEL CONTINGUT DE LES CAPES DEL SIG	4
DESCRIPCIÓ DE LES BASES DE DADES DE LES CAPES DEL SIG:.....	6
CAPES DE L'INVENTARI	6
• Capa: Traçat (CBH2018)	6
• Capa: Senyalització Vertical existent (SV_CBH2018).....	55
• Capa: Fonts (FNT_CBH2018)	123
• Capa: Túnel i Mines (TMN_CBH2018).....	131
• Capa: Ponts i palanques (PNT_CBH2018).....	132
• Capa: Portes, vailets i barreres (PAS_CBH2018)	135
• Capa: Millores en el camí (MIC_CBH2018).....	139
• Capa: Serveis en el camí (SRV_CBH2018).....	145
• Capa: Elements Patrimonials (PAT_CBH2018)	149
• Capa: Paratges naturals (NAT_CBH2018).....	156
CAPES SOBRE INCIDÈNCIES I PROPOSTES DE MILLORA:	162
• Capa: Trams track publicat erroni (NTK_CBH2018)	162
• Capa: Traçat alternatiu indicat sobre terreny -incidència tram Foix- (TAT_CBH2018)	165
• Capa: Propostes de canvi de traçat (PCT_CBH2018).....	170
• Capa: Arbres tombats (ABR_CBH2018).....	175
• Capa: Incidències Prioritàries (IP_CBH2018).....	179
• Capa: Proposta d'ubicació de 4 ecocomptadors (PECC_CBH2018).....	184
• Capa: Propostes d'ubicació de plaquetes amb codi QR (PQR_CBH2018)	191
Incidències i propostes genèriques:	196

INTRODUCCIÓ

En aquest informe es recull la informació recollida en la revisió de camp del GR 107 – Camí dels Bons Homes -, realitzada l'agost del 2018. Es va resseguir el traçat de totes les etapes direcció sud-nord (avaluant-lo en els dos sentits) i posteriorment també es va anar a revisar les 3 variants que té el GR 107 actualment (107.1, 107.5 i 107 B).

La major part d'aquesta informació recollida perd valor en no estar georeferenciada (ubicada sobre el terreny); per això s'ha optat treballar en un sistema d'informació geogràfica (SIG), que consta d'una sèrie de capes shp amb la seva base de dades associada. Com a SIG és una eina dinàmica, que es pot ampliar, simplificar i actualitzar com convingui periòdicament. Està pensat com a eina de gestió i planificació.

La informació que s'ha recollit del camí es pot dividir en dos grups:

- A) Inventari d'elements que es considera que poden tenir interès per la gestió, planificació, manteniment i millora del camí.
- B) Detecció d'incidències* i propostes de millora del camí

*Les bases de dades de l'inventari ja incorporen un camp amb incidències i propostes de millora, però en aquest apartat hi ha capes que només interessin com a incidències i s'ha muntat una capa amb les incidències prioritàries.

Per facilitar-ne la visualització, s'ha muntat en un visor en la plataforma Instamaps (de l'Institut Cartogràfic i Geològic de Catalunya).

Enllaç: [Visor Instamaps Revisió Camí dels Bons Homes \(2018\)](#)

Finalment es complementa part de la informació amb imatges. Són fotografies preses durant el treball de camp. La qualitat d'aquestes no és bona (algunes en hores poc adequades per captar la llum, en alguns casos amb boires, etc...); simplement pretenen ser una ajuda descriptiva visual de l'element descrit. Totes tenen geoetiqueta i per tant poder ser fàcilment visibles i ubicades sobre el territori també en varis programaris (com el CompeGPS). També s'han penjat en un Drive, i afegit a les base de dades de les capes per tal que es puguin visualitzar en el visor d'Instamaps.

Quan parlem de cobertura...

Una de les informacions que s'ha afegit en alguns elements és la cobertura d'internet ja que aquests necessiten disposar de cobertura (ecocomptadors, codis QR...). Durant el treball de camp es va anotar la senyal de cobertura Simyo/Orange. Aquesta s'ha comparat amb la que tenen penjada a la web, i s'ha vist que el resultat és bo (si res hi ha una mica més de cobertura del què indiquen a la web). Així s'ha considerat com a bona la informació penjada per la companyia i s'ha optat per comparar la informació de varies companyies telefòniques que mostren en les webs.

A continuació s'especifica el tractament d'aquesta informació comparativa:

Part catalana: 1: Simyo / 2: Movistar / 3: Vodafone

Part francesa: 1: Orange / 2: Free / 3: SFR

- <https://www.simyo.es/mapa-cobertura.html>
- <http://www.movistar.es/particulares/coberturas/movil/>
- <https://www.vodafone.es/ca/conocenos/es/vodafone-espana/mapa-de-cobertura/consulta-de-cobertura-movil/>
- <https://www.monreseau mobile.fr/>

S'ha classificat en:

- BONA : Quan té cobertura 3G o 4G
- POC FIABLE: Quan té poca cobertura, intermitent o 2G, H, E...
- NO: Quan no té cap tipus de cobertura d'internet

Resum de la Cobertura:

- BONA : Com a mínim 1 de les 3 companyies té catalogació BONA
- POC FIABLE: Cap de les 3 companyies té catalogació BONA i com a mínim 1 de les 3 companyies té catalogació POC FIABLE
- NO: Cap de les 3 companyies té catalogació BONA o POC FIABLE

TAULES RESUM DEL CONTINGUT DE LES CAPES DEL SIG

CAPES DE L'INVENTARI			
Nom de la capa	Descripció	Tipus	Núm. de registres
CBH2018	Traçat del camí tal com està marcat sobre el terreny	línies	338
S_CBH2018	Senyalització vertical existent	punts	424
FNT_CBH2018	Fonts	punts	67
PNT_CBH2018	Ponts i palanques	punts	60
PAS_CBH2018	Barreres per cotxes, vailets (filats elèctrics pel bestiar), portes i cadenes	punts	72
TMN_CBH2018	Túnels i Mines	punts	3
MIC_CBH2018	Elements de millora del camí (escales, estabilització talussos...) –excloent palanques i ponts o portes per vailets que tenen la seva capa específica	punts	65
SRV_CBH2018	Serveis fora dels nuclis urbans: Refugis, àrees recreatives, bancs, etc	punts	73
PAT_CBH2018	Elements d'interès patrimonial que es troben al llarg del camí	punts	170
NAT_CBH2018	Paratges interès natural que es troben al llarg del camí	punts	135

CAPES SOBRE INCIDÈNCIES I PROPOSTES DE MILLORA			
Nom de la capa	Descripció	Tipus	Núm. de registres
NTK_CBH2018	Trams que sobre terreny no corresponen al track publicat	línies	4
TAT_CBH2018	Traçat alternatiu que proposen sobre el terreny, com a alternativa a l'últim tram de camí fins a Foix, que té conflicte amb el propietari.	línies	1
PCT_CBH2018	Propostes de canvi de traçat	línies	7
ARB_CBH2018	Localització d'arbres tombats sobre la plataforma o la part aèria del camí que representen perill de caure o dificulten el pas.	punts	50
IP_CBH2018	Incidències prioritàries	punts	31
PECC_CBH2018	Proposta d'ubicació de 4 ecomptadors a les etapes catalanes	punts	4
PQR_CBH2018	Proposta d'ubicació de plaquetes QR on poder transmetre informació canviant al senderista	punts	59

Descripció de les bases de dades de les capes del SIG:

CAPE DE L'INVENTARI

- **Capa: Traçat (CBH2018)**

El traçat del camí dels Bons Homes marcat sobre el terreny com a GR107 o les seves variants (GR 107.1, GR 10.5 i GR 107 B). Es canvia de tram un cop es fa canvi de tipus de camí (per exemple de corriol a pista, etc.)

El contingut de la base de dades és el següent:

Traçat (CBH2018)		
CAMP/S	Tipus	DESCRIPCIÓ
NAME	Text 254	El codi que identifica la senyal. Consta de 2 parts EXXSYYYY (on X és el número d'etapa, i YYYY el codi dins l'etapa. (Exemple: E03S0022: Senyal número 22 de l'etapa 3)
ETAPA	Text 254	Descriu l'etapa a la que pertany
CBH	Text 254	Codi de GR que està marcat (GR 107 o les seves variants)
ALTRESSH	Text 254	Altres itineraris senyalitzats que coincideixen amb el GR 107
FERM	Text 254	Tipus de ferm del camí: ASFALT/ EMPEDRAT / FORMIGÓ / TERRA / URBÀ
TIPUS	Text 254	El tipus de camí: CARRETERA / CARRETERA SECUNDÀRIA / CAMÍ RURAL (PISTA) / CAMÍ * / CORRIOL / VIA URBANA <i>* Com a camí s'inclouen els corriols o senderes amples i antics camins rurals ara no aptes pel trànsit rodat</i>
E_CAMI	Text 254	Estat de conservació de la plataforma del camí: CORRECTE / REGULAR / DEFICIENT

Traçat (CBH2018)		
CAMP/S	Tipus	DESCRIPCIÓ
ESTASSAT	Text 254	Estat d'estassat de la vegetació de camí: CORRECTE / REGULAR / DEFICIENT (-) indica que no necessita estassat periòdic
SH	Text 254	Estat de la senyalització horitzontal: CORRECTE / REGULAR / DEFICIENT / MOLT DEFICIENT
PLAGA_O	Text 254	Indica quan el tram està afectat per la plaga de l'eruga defoliadora del boix (<i>Cydalima perspectalis</i>)*
ACTUACIO	Text 254	Resum de les incidències que té el tram i/o possible millora
LONGITUD	Real 10 / 2	Longitud del tram en metres
FOTO_1,2,3, 4,5,6,7,8...	Text 254	Els enllaços a les fotos del drive
ENLLACF1,2, 3,4,5,6,7,8...	Text 254	Els enllaços a les fotos del drive amb el format perquè siguin visibles a l'Instamaps

*S'ha detectat una plaga de l'eruga defoliadora del boix (*Cydalima perspectalis*). -Veure apartat final d'incidències genèriques -

Traçat (CBH2018)

name	CBH	ALTRESSH	FERM	TIPUS	E_CAMI	ESTASSAT	SH	PLAGA_O	ACTUACIO	LONGITUD (m)
E01T0001	GR 107	-	terra	camí	CORRECTE	-	CORRECTE	-	-	74,861
E01T0002	GR 107	-	terra	camí	CORRECTE	CORRECTE	CORRECTE	-	-	398,21
E01T0003	GR 107	-	terra	corriol	REGULAR	REGULAR	CORRECTE	-	Estassar, despedregar, estabilitzar ferm	825,297
E01T0004	GR 107	-	terra	camí	REGULAR	REGULAR	CORRECTE	-	-	247,851
E01T0005	GR 107	-	terra	corriol	REGULAR	REGULAR	CORRECTE	-	Estassar, despedregar	586,859
E01T0006	GR 107	-	terra	camí rural (pista)	REGULAR	-	CORRECTE	-	-	104,518
E01T0007	GR 107	-	asfalt	camí rural (pista)	CORRECTE	-	CORRECTE	-	-	85,409
E01T0008	GR 107	-	formigó	camí rural (pista)	CORRECTE	-	CORRECTE	-	-	406,759
E01T0009	GR 107	-	asfalt	carretera secundària	DEFICIENT	-	CORRECTE	-	Separar el voral de la carretera delimitant camí pel senderista. Posar senyal perill senderistes a la carretera	81,536

Traçat (CBH2018)

name	CBH	ALTRESSH	FERM	TIPUS	E_CAMI	ESTASSAT	SH	PLAGA_O	ACTUACIO	LONGITUD (m)
E01T0010	GR 107	-	terra	camí rural (pista)	CORRECTE	-	CORRECTE	-	-	26,916
E01T0011	GR 107	-	terra	camí rural (pista)	REGULAR	CORRECTE	CORRECTE	-	-	89,122
E01T0012	GR 107	-	terra	corriol	REGULAR	DEFICIENT	CORRECTE	-	Estassar, despedregar	210,947
E01T0013	GR 107	-	formigó	camí rural (pista)	CORRECTE	-	CORRECTE	-	-	72,503
E01T0014	GR 107	-	terra	corriol	REGULAR	DEFICIENT	CORRECTE	-	Estassar, despedregar, trencaigües	538,088
E01T0015	GR 107	-	terra	corriol	CORRECTE	CORRECTE	REGULAR	-	Reforçar senyalització horitzontal amb alguna estaca de continuïtat	146,485
E01T0016	GR 107	-	terra	camí rural (pista)	REGULAR	-	CORRECTE	-	Fer trencaigües per desviar l'aigua de la font que baixa pel mig de la pista	91,988
E01T0017	GR 107	-	terra	camí rural (pista)	CORRECTE	-	CORRECTE	-	-	75,37
E01T0017	GR 107	-	formigó	camí rural (pista)	CORRECTE	-	CORRECTE	-	-	61,398

Traçat (CBH2018)

name	CBH	ALTRESSH	FERM	TIPUS	E_CAMI	ESTASSAT	SH	PLAGA_O	ACTUACIO	LONGITUD (m)
E01T0017	GR 107	-	terra	camí rural (pista)	CORRECTE	-	CORRECTE	-	-	291,708
E01T0018	GR 107	-	terra	camí rural (pista)	REGULAR	-	CORRECTE	-	Anivellar i trencaigües tram bassals	978,632
E01T0019	GR 107	-	terra	camí rural (pista)	CORRECTE	-	CORRECTE	-	-	1104,924
E01T0020	GR 107	-	terra	corriol	REGULAR	CORRECTE	CORRECTE	-	Estabilitzar ferm, despedregar	1716,394
E01T0021	GR 107	-	terra	camí	REGULAR	REGULAR	CORRECTE	-	Estabilitzar ferm, despedregar	453,81
E01T0022	GR 107	-	terra	corriol	DEFICIENT	REGULAR	CORRECTE	-	Escalonat primer tram torrent, despedregar, anivellar ferm, fer trencaigües. Recuperar marrada.	119,357
E01T0023	GR 107	-	terra	camí	REGULAR	CORRECTE	CORRECTE	-	Anivellar ferm	592,085
E01T0024	GR 107	-	terra	camí rural (pista)	CORRECTE	-	CORRECTE	-	-	1678,848
E01T0025	GR 107	PR- C73	terra	camí rural (pista)	CORRECTE	-	CORRECTE	-	-	1730,612

Traçat (CBH2018)

name	CBH	ALTRESSH	FERM	TIPUS	E_CAMI	ESTASSAT	SH	PLAGA_O	ACTUACIO	LONGITUD (m)
E01T0026	GR 107	PR- C73	asfalt	camí rural (pista)	CORRECTE	-	CORRECTE	-	-	266,535
E01T0027	GR 107	-	terra	camí rural (pista)	REGULAR	-	CORRECTE	-	Millorar evacuació aigua de la pista, tram amb molt fang	914,194
E01T0028	GR 107	-	terra	camí rural (pista)	REGULAR	-	CORRECTE	-	Millorar evacuació aigua de la pista	883,987
E01T0029	GR 107	-	terra	corriol	REGULAR	CORRECTE	CORRECTE	-	Estabilitzar ferm, despedregar, fer algun trencaigües	2075,853
E01T0030	GR 107	-	terra	corriol	REGULAR	CORRECTE	CORRECTE	-	Estabilitzar ferm, anivellar ferm, despedregar, treure arbres tombats	1651,115
E01T0031	GR 107	-	terra	camí rural (pista)	REGULAR	-	CORRECTE	-	Desviar l'aigua de la font que baixa pel mig de la pista	126,019
E01T0032	GR 107	-	terra	corriol	DEFICIENT	DEFICIENT	CORRECTE	-	Estassar, estabilitzar ferm, anivellar ferm, despedregar, treure arbres tombats	2333,537
E01T0033	GR 107	-	terra	camí	REGULAR	CORRECTE	CORRECTE	-	Despedregar, anivellar ferm	130,446
E01T0034	GR 107	-	terra	corriol	DEFICIENT	DEFICIENT	CORRECTE	-	Estassar, anivellar ferm, arreglar accés a la pista	127,152

Traçat (CBH2018)

name	CBH	ALTRESSH	FERM	TIPUS	E_CAMI	ESTASSAT	SH	PLAGA_O	ACTUACIO	LONGITUD (m)
E01T0035	GR 107	-	terra	camí rural (pista)	CORRECTE	-	CORRECTE	-	-	918,144
E01T0036	GR 107	-	terra	corriol	REGULAR	DEFICIENT	CORRECTE	-	Estassar, estabilitzar ferm, anivellar ferm, despedregar, treure arbres tombats	589,12
E01T0037	GR 107	-	terra	camí	CORRECTE	CORRECTE	CORRECTE	-	-	155,329
E01T0038	GR 107	-	terra	camí rural (pista)	CORRECTE	CORRECTE	CORRECTE	-	-	241,624
E01T0039	GR 107	-	terra	camí rural (pista)	CORRECTE	CORRECTE	CORRECTE	-	-	33,552
E01T0040	GR 107	-	terra	camí rural (pista)	REGULAR	CORRECTE	CORRECTE	-	-	139,354
E01T0041	GR 107	-	terra	corriol	CORRECTE	CORRECTE	CORRECTE	-	-	249,553
E01T0042	GR 107	-	formigó	camí rural (pista)	CORRECTE	CORRECTE	CORRECTE	-	-	17,639
E01T0042	GR 107	-	terra	camí rural (pista)	CORRECTE	CORRECTE	CORRECTE	-	-	103,464

Traçat (CBH2018)

name	CBH	ALTRESSH	FERM	TIPUS	E_CAMI	ESTASSAT	SH	PLAGA_O	ACTUACIO	LONGITUD (m)
E01T0043	GR 107	-	terra	camí rural (pista)	CORRECTE	CORRECTE	CORRECTE	-	-	323,016
E01T0044	GR 107	-	terra	corriol	REGULAR	DEFICIENT	CORRECTE	-	Estassar, anivellar ferm	515,819
E01T0045	GR 107	-	urbà	via urbana	CORRECTE	-	CORRECTE	-	-	170,979
E01T0046	GR 107	-	asfalt	camí rural (pista)	CORRECTE	-	CORRECTE	-	-	192,313
E01T0047	GR 107	-	asfalt	carretera	REGULAR	-	CORRECTE	-	Separar el voral de la carretera delimitant camí pel senderista. Posar senyal perill vianants /cotxes.	89,111
E01T0048	GR 107	-	terra	camí rural (pista)	REGULAR	CORRECTE	CORRECTE	-	-	396,305
E01T0049	GR 107	-	terra	corriol	DEFICIENT	REGULAR	CORRECTE	-	Necessita un projecte de millora de tot aquest tram. Estabilitzar ferm (tram amb molt fang)	732,666
E01T0050	GR 107	-	urbà	via urbana	CORRECTE	-	CORRECTE	-	-	284,766

Traçat (CBH2018)

name	CBH	ALTRESSH	FERM	TIPUS	E_CAMI	ESTASSAT	SH	PLAGA_O	ACTUACIO	LONGITUD (m)
E01T0051	GR 107	-	terra	camí	REGULAR	REGULAR	CORRECTE	-	Estassar, anivellar ferm	422,322
E01T0052	GR 107	-	terra	corriol	REGULAR	CORRECTE	CORRECTE	-	Estassar, anivellar ferm, despedregar	443,6
E01T0053	GR 107	PR-C 127	terra	camí	CORRECTE	CORRECTE	CORRECTE	-	-	60,161
E01T0054	GR 107	PR-C 127	terra	camí rural (pista)	CORRECTE	CORRECTE	CORRECTE	-	-	979,819
E01T0055	GR 107	PR-C 127	urbà	via urbana	CORRECTE	CORRECTE	CORRECTE	-	Ordenar la senyalització horitzontal / vertical dins de Gósol, genera confusió	416,104
E01V1T01	GR 107.5	-	terra	corriol	DEFICIENT	REGULAR	CORRECTE	-	Desviar l'aigua i fer trencaigües al llarg del camí, estassar, anivellar ferm, despedregar	1987,466
E01V1T02	GR 107.5	-	terra	camí rural (pista)	CORRECTE	CORRECTE	CORRECTE	-	-	196,031
E01V1T03	GR 107.5	-	terra	camí rural (pista)	REGULAR	REGULAR	CORRECTE	-	Desviar l'aigua i fer trencaigües al llarg de la pista, treure arbres tombats	1638,922

Traçat (CBH2018)

name	CBH	ALTRESSH	FERM	TIPUS	E_CAMI	ESTASSAT	SH	PLAGA_O	ACTUACIO	LONGITUD (m)
E01V1T04	GR 107.5	-	terra	camí	REGULAR	REGULAR	CORRECTE	-	Estassar, estabilitzar ferm, anivellar ferm, despedregar, treure arbres tombats - camí d'interès patrimonial -	1192,683
E01V1T05	GR 107.5	-	terra	camí	REGULAR	REGULAR	CORRECTE	-	Estassar, estabilitzar ferm, anivellar ferm, despedregar, treure arbres tombats - camí d'interès patrimonial -	506,232
E01V1T06	GR 107.5	-	terra	camí	REGULAR	REGULAR	CORRECTE	-	Estassar, estabilitzar ferm, anivellar ferm, despedregar, treure arbres tombats - camí d'interès patrimonial -	1267,009
E01V2T01	GR 107.1	-	terra	camí rural (pista)	REGULAR	-	CORRECTE	-	Millorar evacuació aigua de la pista, trams amb molt fang	2114,955
E01V2T02	GR 107.1	-	terra	camí rural (pista)	REGULAR	REGULAR	CORRECTE	-	Estassar, tram molt pedregós	501,771
E01V2T03	GR 107.1	-	terra	camí rural (pista)	REGULAR	REGULAR	CORRECTE	-	Tram pedregós, treure arbres tombats	3286,115
E01V2T04	GR 107.1	-	terra	camí rural (pista)	REGULAR	-	CORRECTE	-	Millorar evacuació aigua de la pista, trams amb molt fang	235,74
E01V2T04	GR 107.1	-	terra	camí rural (pista)	REGULAR	-	CORRECTE	-	Millorar evacuació aigua de la pista, trams amb molt fang	3022,986

Traçat (CBH2018)

name	CBH	ALTRESSH	FERM	TIPUS	E_CAMI	ESTASSAT	SH	PLAGA_O	ACTUACIO	LONGITUD (m)
E01V2T04	GR 107.1	-	formigó	camí rural (pista)	REGULAR	-	CORRECTE	-	Millorar evacuació aigua de la pista, trams amb molt fang	57,852
E01V2T04	GR 107.1	-	terra	camí rural (pista)	REGULAR	-	CORRECTE	-	Millorar evacuació aigua de la pista, trams amb molt fang	593,812
E01V2T04	GR 107.1	-	formigó	camí rural (pista)	REGULAR	-	CORRECTE	-	Millorar evacuació aigua de la pista, trams amb molt fang	92,483
E01V2T05	GR 107.1	-	terra	camí rural (pista)	REGULAR	-	CORRECTE	-	Millorar evacuació aigua de la pista, trams amb molt fang	2435,196
E02T0001	GR 107	GR 150; PR- C 123; PR-C 127	urbà	via urbana	CORRECTE	CORRECTE	CORRECTE	-	-	186,276
E02T0002	GR 107	GR 150; PR- C 123; PR-C 127	terra	camí rural (pista)	CORRECTE	-	CORRECTE	-	-	207,431
E02T0003	GR 107	GR 150; PR- C 123; PR-C 127	terra	corriol	CORRECTE	CORRECTE	CORRECTE	-	-	1184,582

Traçat (CBH2018)

name	CBH	ALTRESSH	FERM	TIPUS	E_CAMI	ESTASSAT	SH	PLAGA_O	ACTUACIO	LONGITUD (m)
E02T0004	GR 107	GR 150; PR- C 123; PR-C 127	terra	camí rural (pista)	CORRECTE	-	CORRECTE	-	-	81,07
E02T0005	GR 107	GR 150; PR- C 123; PR-C 127	terra	corriol	CORRECTE	CORRECTE	CORRECTE	-	Anivellar ferm, despedregar	432,232
E02T0005	GR 107	GR 150; PR- C 127	terra	corriol	CORRECTE	CORRECTE	CORRECTE	-	Anivellar ferm, despedregar	452,739
E02T0006	GR 107	GR 150; PR- C 127	terra	corriol	CORRECTE	CORRECTE	CORRECTE	-	Anivellar ferm, despedregar	1833,9
E02T0007	GR 107	GR 150; PR- C 127	terra	camí	CORRECTE	CORRECTE	CORRECTE	-	-	66,369
E02T0008	GR 107	GR 150	formigó	camí rural (pista)	CORRECTE	-	CORRECTE	-	-	93,095
E02T0008	GR 107	GR 150	terra	camí rural (pista)	CORRECTE	-	CORRECTE	-	-	1130,373
E02T0008	GR 107	GR 150	terra	camí rural (pista)	CORRECTE	-	CORRECTE	-	-	7932,745

Traçat (CBH2018)

name	CBH	ALTRESSH	FERM	TIPUS	E_CAMI	ESTASSAT	SH	PLAGA_O	ACTUACIO	LONGITUD (m)
E02T0009	GR 107	GR 150	terra	camí rural (pista)	CORRECTE	-	CORRECTE	-	-	39,235
E02T0010	GR 107	GR 150	terra	corriol	REGULAR	REGULAR	CORRECTE	-	Estassar, establitzar ferm, anivellar ferm, despedregar, fer trencaigües	2494,326
E02T0011	GR 107	GR 150	terra	camí rural (pista)	CORRECTE	-	CORRECTE	-	-	1933,111
E02T0012	GR 107	GR 150	terra	camí rural (pista)	CORRECTE	-	CORRECTE	-	-	184,953
E02T0013	GR 107	GR 150	terra	corriol	CORRECTE	CORRECTE	CORRECTE	-	-	585,318
E02T0014	GR 107	GR 150	terra	camí rural (pista)	CORRECTE	-	CORRECTE	-	-	448,31
E02T0015	GR 107	GR 150	terra	camí rural (pista)	CORRECTE	-	CORRECTE	-	-	2341,627
E02T0016	GR 107	GR 150	asfalt	camí rural (pista)	CORRECTE	-	CORRECTE	-	-	2070,909
E02T0017	GR 107	GR 150	urbà	via urbana	CORRECTE	-	CORRECTE	-	-	245,326

Traçat (CBH2018)

name	CBH	ALTRESSH	FERM	TIPUS	E_CAMI	ESTASSAT	SH	PLAGA_O	ACTUACIO	LONGITUD (m)
E03T0001	GR 107	-	asfalt	carretera secundària	CORRECTE	-	CORRECTE	-	-	3806,17
E03T0002	GR 107	-	formigó	camí rural (pista)	CORRECTE	-	CORRECTE	-	-	102,325
E03T0002	GR 107	-	terra	camí rural (pista)	CORRECTE	-	CORRECTE	-	-	332,993
E03T0002	GR 107	-	terra	camí rural (pista)	CORRECTE	-	CORRECTE	-	-	283,377
E03T0002	GR 107	-	terra	camí rural (pista)	CORRECTE	-	CORRECTE	-	-	136,506
E03T0002	GR 107	-	formigó	camí rural (pista)	CORRECTE	-	CORRECTE	-	-	18,39
E03T0003	GR 107	-	terra	camí rural (pista)	CORRECTE	-	CORRECTE	-	Millorar evacuació de l'aigua de la pista, en trams amb surgències d'aigua que s'escolen per la plataforma de la pista	2836,386

Traçat (CBH2018)

name	CBH	ALTRESSH	FERM	TIPUS	E_CAMI	ESTASSAT	SH	PLAGA_O	ACTUACIO	LONGITUD (m)
E03T0004	GR 107	-	terra	corriol	DEFICIENT	REGULAR	CORRECTE	-	Estassar, estabilitzar ferm, anivellar ferm, despedregar, fer trencaaigües, treure arbres tombats. Arreglar entrades del camí	511,028
E03T0005	GR 107	-	terra	camí rural (pista)	CORRECTE	CORRECTE	CORRECTE	-	-	478,999
E03T0006	GR 107	-	terra	corriol	REGULAR	CORRECTE	CORRECTE	-	Estabilitzar ferm, anivellar ferm, despedregar, fer trencaaigües, treure arbres tombats	1633,229
E03T0007	GR 107	-	terra	corriol	REGULAR	REGULAR	CORRECTE	-	Estassar, estabilitzar ferm, anivellar ferm, despedregar, fer trencaaigües, recuperar alguna marrada, fer camí únic	1124,441
E03T0008	GR 107	-	terra	corriol	DEFICIENT	REGULAR	REGULAR	-	Estassar, estabilitzar ferm, anivellar ferm, despedregar, fer trencaaigües, treure arbres tombats. Arreglar entrada nord del camí i senyalitzar-la bé	1219,589

Traçat (CBH2018)

name	CBH	ALTRESSH	FERM	TIPUS	E_CAMI	ESTASSAT	SH	PLAGA_O	ACTUACIO	LONGITUD (m)
E03T0009	GR 107	-	terra	camí rural (pista)	REGULAR	REGULAR	CORRECTE	-	Millorar evacuació de l'aigua de la pista, en trams amb surgències d'aigua que s'escolen per la plataforma de la pista. Estassat d'alçada	521,564
E03T0010	GR 107	-	terra	camí rural (pista)	CORRECTE	-	CORRECTE	-	-	173,099
E03T0011	GR 107	-	terra	corriol	REGULAR	CORRECTE	DEFICIENT	-	Reforçar senyalització horitzontal amb alguna estaca de continuïtat (sobretot els creuaments i entrades a la pista), anivellar ferm enllaç amb la pista	252,934
E03T0012	GR 107	-	terra	camí rural (pista)	CORRECTE	-	REGULAR	-	Reforçar senyalització horitzontal amb alguna estaca de continuïtat (sobretot els creuaments i entrades a la pista)	52,185

Traçat (CBH2018)

name	CBH	ALTRESSH	FERM	TIPUS	E_CAMI	ESTASSAT	SH	PLAGA_O	ACTUACIO	LONGITUD (m)
E03T0013	GR 107	-	terra	corriol	DEFICIENT	REGULAR	REGULAR	-	Estassar, estabilitzar ferm, anivellar ferm, despedregar, fer trencaigües, treure arbres tombats. Arreglar entrades del camí. Reforçar marcatge senyalització horitzontal	350,389
E03T0014	GR 107	-	terra	camí rural (pista)	REGULAR	CORRECTE	REGULAR	-	Millorar evacuació de l'aigua de la pista, en trams amb surgències d'aigua que s'escolen per la plataforma de la pista. Reforçar marcatge senyalització horitzontal	230,854
E03T0015	GR 107	-	terra	corriol	REGULAR	REGULAR	REGULAR	-	Estassar, estabilitzar ferm, anivellar ferm, despedregar, fer trencaigües, treure arbres tombats, arreglar entrades del camí. Reforçar marcatge senyalització horitzontal	736,014
E03T0016	GR 107	-	terra	camí rural (pista)	CORRECTE	-	REGULAR	-	Reforçar marcatge senyalització horitzontal	162,359

Traçat (CBH2018)

name	CBH	ALTRESSH	FERM	TIPUS	E_CAMI	ESTASSAT	SH	PLAGA_O	ACTUACIO	LONGITUD (m)
E03T0017	GR 107	-	terra	corriol	REGULAR	DEFICIENT	REGULAR	-	Estassar, estabilitzar ferm, anivellar ferm, despedregar, arreglar entrades del camí. Reforçar marcatge senyalització horitzontal	263,174
E03T0018	GR 107	-	terra	camí rural (pista)	REGULAR	-	REGULAR	-	Reforçar marcatge senyalització horitzontal	3729,317
E03T0019	GR 107	-	asfalt	camí rural (pista)	CORRECTE	-	REGULAR	-	Reforçar marcatge senyalització horitzontal	1230,859
E03T0020	GR 107	-	urbà	via urbana	CORRECTE	-	REGULAR	-	Reforçar marcatge senyalització horitzontal	948,185
E04T0001	GR 107	-	urbà	via urbana	CORRECTE	-	REGULAR	-	Reforçar marcatge senyalització horitzontal	836,715
E04T0002	GR 107	-	asfalt	carretera	DEFICIENT	-	REGULAR	-	Adaptar voral de via per a vianants. Sinó és molt perillós, carretera transitada a velocitat alta. Reforçar marcatge senyalització horitzontal	369,318
E04T0003	GR 107	-	urbà	via urbana	CORRECTE	-	REGULAR	-	Reforçar marcatge senyalització horitzontal	763,151

Traçat (CBH2018)

name	CBH	ALTRESSH	FERM	TIPUS	E_CAMI	ESTASSAT	SH	PLAGA_O	ACTUACIO	LONGITUD (m)
E04T0004	GR 107	-	terra	camí rural (pista)	REGULAR	REGULAR	REGULAR	-	Reforçar marcatge senyalització horitzontal amb estaques	79,788
E04T0005	GR 107	-	asfalt	carretera	DEFICIENT	-	REGULAR	-	Adaptar creuament de la carretera. Perillós, carretera transitada a velocitat alta. Posar senyal perill vianants /cotxes. Reforçar marcatge senyalització horitzontal	47,129
E04T0006	GR 107	-	asfalt	camí rural (pista)	CORRECTE	-	REGULAR	-	Reforçar marcatge senyalització horitzontal	191,456
E04T0006	GR 107	-	terra	camí rural (pista)	CORRECTE	-	REGULAR	-	Reforçar marcatge senyalització horitzontal	268,539
E04T0006	GR 107	-	formigó	camí rural (pista)	CORRECTE	-	REGULAR	-	Reforçar marcatge senyalització horitzontal	231
E04T0006	GR 107	-	asfalt	camí rural (pista)	CORRECTE	-	REGULAR	-	Reforçar marcatge senyalització horitzontal	222,563
E04T0007	GR 107	Senders de Cerdanya	terra	camí rural (pista)	CORRECTE	-	REGULAR	-	Reforçar marcatge senyalització horitzontal	856,727
E04T0007	GR 107	Senders de Cerdanya	asfalt	camí rural (pista)	CORRECTE	-	REGULAR	-	Reforçar marcatge senyalització horitzontal	39,094

Traçat (CBH2018)

name	CBH	ALTRESSH	FERM	TIPUS	E_CAMI	ESTASSAT	SH	PLAGA_O	ACTUACIO	LONGITUD (m)
E04T0008	GR 107	Senders de Cerdanya	asfalt	carretera	DEFICIENT	-	REGULAR	-	Adaptar creuament de la carretera. Perillós, carretera transitada a velocitat alta. Posar senyal perill vianants /cotxes. Reforçar marcatge senyalització horitzontal	34,764
E04T0009	GR 107	Senders de Cerdanya	asfalt	carretera secundària	CORRECTE	-	REGULAR	-	Reforçar marcatge senyalització horitzontal	1228,158
E04T0010	GR 107	Senders de Cerdanya	terra	camí rural (pista)	CORRECTE	CORRECTE	REGULAR	-	Reforçar marcatge senyalització horitzontal	710,016
E04T0011	GR 107	Senders de Cerdanya	terra	corriol	REGULAR	REGULAR	REGULAR	-	Estassar, anivellar ferm, despedregar, fer trencaigües, treure arbres tombats. Reforçar marcatge senyalització horitzontal	275,807
E04T0012	GR 107	Senders de Cerdanya	terra	camí	REGULAR	REGULAR	REGULAR	-	Estassar, anivellar ferm, millorar evacuació de l'aigua de la pista, el canal avoca aigua al mig de la pista, treure arbre tombat. Reforçar marcatge senyalització horitzontal	835,729

Traçat (CBH2018)

name	CBH	ALTRESSH	FERM	TIPUS	E_CAMI	ESTASSAT	SH	PLAGA_O	ACTUACIO	LONGITUD (m)
E04T0013	GR 107	Senders de Cerdanya	asfalt	camí rural (pista)	CORRECTE	CORRECTE	REGULAR	-	Reforçar marcatge senyalització horitzontal	320,818
E04T0014	GR 107	Senders de Cerdanya	asfalt	carretera secundària	CORRECTE	-	REGULAR	-	Reforçar marcatge senyalització horitzontal	1935,459
E04T0015	GR 107	Senders de Cerdanya	terra	camí rural (pista)	CORRECTE	-	REGULAR	-	Reforçar marcatge senyalització horitzontal	159,959
E04T0016	GR 107	-	terra	corriol	CORRECTE	CORRECTE	CORRECTE	-	-	2515,725
E04T0017	GR 107	-	terra	camí	CORRECTE	CORRECTE	CORRECTE	-	-	105,15
E04T0018	GR 107	-	terra	camí rural (pista)	CORRECTE	CORRECTE	CORRECTE	-	-	206,589
E04T0019	GR 107	-	terra	camí	CORRECTE	CORRECTE	CORRECTE	-	-	620,43
E04T0020	GR 107	-	terra	corriol	REGULAR	REGULAR	REGULAR	-	Estassar, anivellar ferm, despedregar, fer trencaigües. Reforçar marcatge senyalització horitzontal	720,44

Traçat (CBH2018)

name	CBH	ALTRESSH	FERM	TIPUS	E_CAMI	ESTASSAT	SH	PLAGA_O	ACTUACIO	LONGITUD (m)
E04T0021	GR 107	-	formigó	camí rural (pista)	REGULAR	-	REGULAR	-	Millorar evacuació de l'aigua de la pista, en trams amb surgències d'aigua que s'escolen per la plataforma de la pista. Reforçar marcatge senyalització horitzontal	127,084
E04T0021	GR 107	-	terra	camí rural (pista)	REGULAR	-	REGULAR	-	Millorar evacuació de l'aigua de la pista, en trams amb surgències d'aigua que s'escolen per la plataforma de la pista. Reforçar marcatge senyalització horitzontal	1084,255
E04T0021	GR 107	GR 11.1	terra	camí rural (pista)	REGULAR	-	REGULAR	-	Millorar evacuació de l'aigua de la pista, en trams amb surgències d'aigua que s'escolen per la plataforma de la pista. Reforçar marcatge senyalització horitzontal	768,087

Traçat (CBH2018)

name	CBH	ALTRESSH	FERM	TIPUS	E_CAMI	ESTASSAT	SH	PLAGA_O	ACTUACIO	LONGITUD (m)
E04T0021	GR 107	GR 11.1	formigó	camí rural (pista)	REGULAR	-	REGULAR	-	Millorar evacuació de l'aigua de la pista, en trams amb surgències d'aigua que s'escolen per la plataforma de la pista. Reforçar marcatge senyalització horitzontal	46,807
E04T0021	GR 107	GR 11.1	terra	camí rural (pista)	REGULAR	-	REGULAR	-	Millorar evacuació de l'aigua de la pista, en trams amb surgències d'aigua que s'escolen per la plataforma de la pista. Reforçar marcatge senyalització horitzontal	250,511
E04T0021	GR 107	GR 11.1	formigó	camí rural (pista)	REGULAR	-	REGULAR	-	Millorar evacuació de l'aigua de la pista, en trams amb surgències d'aigua que s'escolen per la plataforma de la pista. Reforçar marcatge senyalització horitzontal	77,663

Traçat (CBH2018)

name	CBH	ALTRESSH	FERM	TIPUS	E_CAMI	ESTASSAT	SH	PLAGA_O	ACTUACIO	LONGITUD (m)
E04T0021	GR 107	GR 11.1	formigó	camí rural (pista)	REGULAR	-	REGULAR	-	Millorar evacuació de l'aigua de la pista, en trams amb surgències d'aigua que s'escolen per la plataforma de la pista. Reforçar marcatge senyalització horitzontal	61,042
E04T0021	GR 107	GR 11.1	terra	camí rural (pista)	REGULAR	-	REGULAR	-	Millorar evacuació de l'aigua de la pista, en trams amb surgències d'aigua que s'escolen per la plataforma de la pista. Reforçar marcatge senyalització horitzontal	304,253
E04T0021	GR 107	GR 11.1	terra	camí rural (pista)	REGULAR	-	REGULAR	-	Millorar evacuació de l'aigua de la pista, en trams amb surgències d'aigua que s'escolen per la plataforma de la pista. Reforçar marcatge senyalització horitzontal	1678,944

Traçat (CBH2018)

name	CBH	ALTRESSH	FERM	TIPUS	E_CAMI	ESTASSAT	SH	PLAGA_O	ACTUACIO	LONGITUD (m)
E04T0021	GR 107	GR 11.1	formigó	camí rural (pista)	REGULAR	-	REGULAR	-	Millorar evacuació de l'aigua de la pista, en trams amb surgències d'aigua que s'escolen per la plataforma de la pista. Reforçar marcatge senyalització horitzontal	78,804
E04T0021	GR 107	GR 11.1	terra	camí rural (pista)	REGULAR	-	REGULAR	-	Millorar evacuació de l'aigua de la pista, en trams amb surgències d'aigua que s'escolen per la plataforma de la pista. Reforçar marcatge senyalització horitzontal	58,758
E04T0021	GR 107	GR 11.1	formigó	camí rural (pista)	REGULAR	-	REGULAR	-	Millorar evacuació de l'aigua de la pista, en trams amb surgències d'aigua que s'escolen per la plataforma de la pista. Reforçar marcatge senyalització horitzontal	63,325

Traçat (CBH2018)

name	CBH	ALTRESSH	FERM	TIPUS	E_CAMI	ESTASSAT	SH	PLAGA_O	ACTUACIO	LONGITUD (m)
E04T0021	GR 107	-	terra	camí rural (pista)	REGULAR	-	REGULAR	-	Millorar evacuació de l'aigua de la pista, en trams amb surgències d'aigua que s'escolen per la plataforma de la pista. Reforçar marcatge senyalització horitzontal	1453,783
E04T0021	GR 107	GR 11.1	terra	camí rural (pista)	REGULAR	-	REGULAR	-	Millorar evacuació de l'aigua de la pista, en trams amb surgències d'aigua que s'escolen per la plataforma de la pista. Reforçar marcatge senyalització horitzontal	597,758
E04T0022	GR 107	GR 11.1	terra	corriol	REGULAR	CORRECTE	REGULAR	-	Estassar, anivellar ferm, despedregar, fer trencaigües. Reforçar marcatge senyalització horitzontal	698,22
E04T0023	GR 107	GR 11	terra	corriol	REGULAR	-	REGULAR	-	Anivellar ferm, despedregar. Reforçar marcatge senyalització horitzontal, si cal amb alguna estaca	347,352
E04T0023	GR 107	-	terra	corriol	REGULAR	-	DEFICIENT	-	Anivellar ferm, despedregar. Reforçar marcatge senyalització horitzontal, si cal amb alguna estaca	3454,019

Traçat (CBH2018)

name	CBH	ALTRESSH	FERM	TIPUS	E_CAMI	ESTASSAT	SH	PLAGA_O	ACTUACIO	LONGITUD (m)
E04T0024	GR 107	GR 7	terra	corriol	REGULAR	-	REGULAR	-	Estavilitzar ferm esllavissat, despedregar. Reforçar marcatge senyalització horitzontal	314,962
E04T0025	GR 107	GR 7	terra	corriol	REGULAR	-	REGULAR	-	Estavilitzar ferm, anivellar ferm, despedregar, fer trencaigües. Reforçar marcatge senyalització horitzontal, si cal amb alguna estaca	5615,105
E04T0026	GR 107	GR 7	terra	camí	REGULAR	-	REGULAR	-	Fer trencaigües. Reforçar marcatge senyalització horitzontal	1868,566
E04T0026	GR 107	GR 7; PR 4	terra	camí	REGULAR	-	REGULAR	-	Fer trencaigües. Reforçar marcatge senyalització horitzontal	104,924
E04T0027	GR 107	GR 7; PR 4	terra	camí rural (pista)	REGULAR	-	REGULAR	-	Netejar trencaigües i si cal fer-ne algun més. Reforçar marcatge senyalització horitzontal. Hi ha marques blaves molt grans, treure-les o arreglar l'impacte que hi fan	1012,777
E04T0028	GR 107	GR 7	terra	corriol	REGULAR	REGULAR	REGULAR	-	Estassar, anivellar ferm, despedregar, fer trencaigües. Reforçar marcatge senyalització horitzontal	58,115

Traçat (CBH2018)

name	CBH	ALTRESSH	FERM	TIPUS	E_CAMI	ESTASSAT	SH	PLAGA_O	ACTUACIO	LONGITUD (m)
E04T0029	GR 107	GR 7; PR 4	terra	camí rural (pista)	CORRECTE	CORRECTE	REGULAR	-	Reforçar marcatge senyalització horitzontal	63,288
E04T0030	GR 107	GR 7; PR 4	asfalt	camí rural (pista)	CORRECTE	-	REGULAR	-	Reforçar marcatge senyalització horitzontal	385,62
E04T0031	GR 107	GR 7; PR 4	asfalt	carretera secundària	CORRECTE	-	REGULAR	-	Reforçar marcatge senyalització horitzontal	257,74
E04T0031	GR 107	GR 7; PR 4; PR 127	asfalt	carretera secundària	CORRECTE	-	REGULAR	-	Reforçar marcatge senyalització horitzontal	122,266
E05T0001	GR 107	GR 7; PR 4; PR 127	asfalt	carretera secundària	CORRECTE	-	CORRECTE	-	-	891,546
E05T0002	GR 107	GR 7; PR 4; PR 127	terra	camí rural (pista)	CORRECTE	CORRECTE	CORRECTE	-	-	811,792
E05T0003	GR 107	GR 7; PR 3; PR 127	formigó	camí rural (pista)	CORRECTE	CORRECTE	REGULAR	-	Hi ha marca de GR continuant la pista recta, antiga variant? Esborrar-la, pot portar a confusió	355,218
E05T0004	GR 107	GR 7	terra	corriol	REGULAR	REGULAR	CORRECTE	-	Estassar, estavilitzar ferm, anivellar ferm, despedregar, fer trencaigües. Arreglar pas del torrent (porta força aigua)	797,432

Traçat (CBH2018)

name	CBH	ALTRESSH	FERM	TIPUS	E_CAMI	ESTASSAT	SH	PLAGA_O	ACTUACIO	LONGITUD (m)
E05T0004	GR 107	-	terra	corriol	REGULAR	REGULAR	CORRECTE	-	Estassar, estavilitzar ferm, anivellar ferm, despedregar, fer trencaigües. Arreglar pas del torrent (porta força aigua)	166,71
E05T0005	GR 107	-	terra	camí	REGULAR	REGULAR	CORRECTE	-	Estassar, fer trencaigües	329,752
E05T0005	GR 107	-	asfalt	carretera	CORRECTE	-	CORRECTE	-	-	17,598
E05T0005	GR 107	-	terra	camí	REGULAR	REGULAR	CORRECTE	-	Estassar, fer trencaigües	593,82
E05T0005	GR 107	-	asfalt	carretera	CORRECTE	-	CORRECTE	-	-	10,49
E05T0005	GR 107	-	terra	camí	REGULAR	REGULAR	CORRECTE	-	Estassar, fer trencaigües	508,326
E05T0006	GR 107	-	asfalt	camí rural (pista)	CORRECTE	-	REGULAR	-	Reforçar marcatge senyalització horitzontal	92,838
E05T0006	GR 107	-	asfalt	carretera	CORRECTE	-	REGULAR	-	Reforçar marcatge senyalització horitzontal	15,935

Traçat (CBH2018)

name	CBH	ALTRESSH	FERM	TIPUS	E_CAMI	ESTASSAT	SH	PLAGA_O	ACTUACIO	LONGITUD (m)
E05T0007	GR 107	-	terra	camí rural (pista)	CORRECTE	-	REGULAR	-	Reforçar marcatge senyalització horitzontal	1937,833
E05T0008	GR 107	-	terra	camí rural (pista)	CORRECTE	-	CORRECTE	-	-	1189,104
E05T0009	GR 107	-	terra	camí	CORRECTE	REGULAR	CORRECTE	-	Estassar	502,793
E05T0010	GR 107	-	terra	corriol	REGULAR	REGULAR	CORRECTE	-	Estassar, estabilitzar ferm, anivellar ferm, despedregar, fer trencaigües	1662,603
E05T0011	GR 107	-	terra	camí	CORRECTE	CORRECTE	CORRECTE	-	-	397,307
E05T0012	GR 107	-	terra	corriol	REGULAR	REGULAR	CORRECTE	-	Estassar, estabilitzar ferm, anivellar ferm, despedregar, fer trencaigües, tapar el canal a la sortida del camí	394,467
E05T0012	GR 107	-	asfalt	carretera secundària	CORRECTE	-	CORRECTE	-	-	12,385
E05T0012	GR 107	-	terra	corriol	REGULAR	REGULAR	CORRECTE	-	Estassar, estabilitzar ferm, anivellar ferm, despedregar, fer trencaigües, arreglar entrada del camí	335,87

Traçat (CBH2018)

name	CBH	ALTRESSH	FERM	TIPUS	E_CAMI	ESTASSAT	SH	PLAGA_O	ACTUACIO	LONGITUD (m)
E05T0013	GR 107	-	urbà	via urbana	CORRECTE	-	CORRECTE	-	-	597,101
E05T0014	GR 107	-	asfalt	camí	CORRECTE	-	CORRECTE	-	-	38,285
E05T0015	GR 107	-	terra	corriol	REGULAR	CORRECTE	CORRECTE	-	Anivellar ferm, despedregar, fer trencaigües	2226,226
E05T0016	GR 107	-	terra	camí	CORRECTE	CORRECTE	CORRECTE	-	-	62,653
E05T0017	GR 107	-	terra	camí rural (pista)	CORRECTE	CORRECTE	CORRECTE	-	-	816,307
E05T0018	GR 107	-	asfalt	camí rural (pista)	CORRECTE	-	CORRECTE	-	-	40,026
E05T0019	GR 107	-	terra	camí	CORRECTE	CORRECTE	CORRECTE	-	-	205,905
E05T0020	GR 107	-	terra	corriol	REGULAR	CORRECTE	CORRECTE	-	Anivellar ferm, despedregar, fer trencaigües	335,351
E05T0021	GR 107	-	terra	camí	REGULAR	CORRECTE	CORRECTE	-	Arreglar trencaigües	1203,169

Traçat (CBH2018)

name	CBH	ALTRESSH	FERM	TIPUS	E_CAMI	ESTASSAT	SH	PLAGA_O	ACTUACIO	LONGITUD (m)
E05T0022	GR 107	-	terra	camí rural (pista)	CORRECTE	-	CORRECTE	-	-	72,464
E05T0022	GR 107	-	asfalt	camí rural (pista)	CORRECTE	-	CORRECTE	-	-	272,443
E05T0023	GR 107	-	formigó	camí	CORRECTE	-	CORRECTE	-	-	44,658
E05T0023	GR 107	-	terra	camí	CORRECTE	CORRECTE	CORRECTE	-	-	542,725
E05T0024	GR 107	-	terra	camí rural (pista)	CORRECTE	-	CORRECTE	-	-	1168,587
E05T0024	GR 107	-	asfalt	camí rural (pista)	CORRECTE	-	CORRECTE	-	-	1351,141
E05T0025	GR 107	-	urbà	via urbana	CORRECTE	-	CORRECTE	-	-	367,727
E05T0026	GR 107	-	terra	corriol	CORRECTE	CORRECTE	CORRECTE	-	-	197,82
E05T0027	GR 107	-	terra	camí	CORRECTE	-	CORRECTE	-	-	261,257

Traçat (CBH2018)

name	CBH	ALTRESSH	FERM	TIPUS	E_CAMI	ESTASSAT	SH	PLAGA_O	ACTUACIO	LONGITUD (m)
E05V1T01	GR 107	-	terra	corriol	REGULAR	REGULAR	CORRECTE	-	Estassar, estabilitzar ferm, anivellar ferm, despedregar, fer trencaigües	3456,131
E05V1T02	GR 107	-	terra	camí	REGULAR	CORRECTE	CORRECTE	-	Fer trencaigües, despedregar	896,265
E05V1T03	GR 107	-	terra	corriol	REGULAR	CORRECTE	CORRECTE	-	Estabilitzar ferm, anivellar ferm, despedregar, fer trencaigües	2345,36
E05V1T04	GR 107	-	terra	corriol	REGULAR	CORRECTE	CORRECTE	-	Estabilitzar ferm, anivellar ferm, despedregar, fer trencaigües	1122,645
E05V1T05	GR 107	-	terra	corriol	REGULAR	CORRECTE	CORRECTE	-	Estabilitzar ferm, anivellar ferm, despedregar, fer trencaigües	1948,521
E05V1T06	GR 107	-	terra	corriol	REGULAR	REGULAR	CORRECTE	-	Estassar, estabilitzar ferm, anivellar ferm, despedregar, fer trencaigües	4349,237
E06A1T01	Accés	-	terra	camí rural (pista)	CORRECTE	CORRECTE	CORRECTE	-	-	439,951
E06A1T01	Accés	-	asfalt	camí rural (pista)	CORRECTE	CORRECTE	CORRECTE	-	-	479,66
E06T0001	GR 107	-	terra	camí	CORRECTE	-	CORRECTE	-	-	94,188

Traçat (CBH2018)

name	CBH	ALTRESSH	FERM	TIPUS	E_CAMI	ESTASSAT	SH	PLAGA_O	ACTUACIO	LONGITUD (m)
E06T0002	GR 107	-	urbà	via urbana	CORRECTE	-	CORRECTE	-	-	58,67
E06T0003	GR 107	-	terra	camí	CORRECTE	CORRECTE	CORRECTE	-	-	88,211
E06T0004	GR 107	-	asfalt	camí rural (pista)	CORRECTE	-	CORRECTE	-	-	74,77
E06T0004	GR 107	-	terra	camí rural (pista)	CORRECTE	-	CORRECTE	-	-	261,819
E06T0005	GR 107	-	terra	camí	CORRECTE	-	CORRECTE	-	-	106,068
E06T0006	GR 107	-	terra	corriol	REGULAR	CORRECTE	CORRECTE	-	Estassar, estabilitzar ferm, anivellar ferm, despedregar, fer trencaigües	1407,673
E06T0007	GR 107	-	terra	camí	CORRECTE	-	CORRECTE	-	-	643,639
E06T0008	GR 107	-	terra	camí rural (pista)	CORRECTE	-	CORRECTE	-	-	841,021
E06T0009	GR 107	-	terra	camí	CORRECTE	-	CORRECTE	-	-	1951,273

Traçat (CBH2018)

name	CBH	ALTRESSH	FERM	TIPUS	E_CAMI	ESTASSAT	SH	PLAGA_O	ACTUACIO	LONGITUD (m)
E06T0010	GR 107	-	terra	camí	REGULAR	CORRECTE	CORRECTE	-	Millorar evacuació aigua de la pista, tram amb molt fang	302,988
E06T0011	GR 107	-	terra	camí rural (pista)	REGULAR	REGULAR	CORRECTE	-	Desbrossat d'alçada, fer trencaaigües	5337,132
E06T0012	GR 107	-	terra	camí rural (pista)	CORRECTE	-	CORRECTE	-	-	1033,736
E06T0012	GR 107	-	terra	camí rural (pista)	CORRECTE	-	CORRECTE	-	-	1178,062
E06T0012	GR 107	-	asfalt	camí rural (pista)	CORRECTE	-	CORRECTE	-	-	81,155
E06T0012	GR 107	-	asfalt	camí rural (pista)	CORRECTE	-	CORRECTE	-	-	99,395
E06T0012	GR 107	-	terra	camí rural (pista)	CORRECTE	-	CORRECTE	-	-	535,722
E06T0012	GR 107	-	terra	camí rural (pista)	CORRECTE	-	CORRECTE	-	-	134,812
E06T0012	GR 107	-	asfalt	camí rural (pista)	CORRECTE	-	CORRECTE	-	-	353,06

Traçat (CBH2018)

name	CBH	ALTRESSH	FERM	TIPUS	E_CAMI	ESTASSAT	SH	PLAGA_O	ACTUACIO	LONGITUD (m)
E06T0013	GR 107	-	terra	camí rural (pista)	CORRECTE	-	CORRECTE	-	-	1914,373
E06T0014	GR 107	-	terra	camí	REGULAR	CORRECTE	CORRECTE	-	Buscar solució pel tram de molleres, anivellar ferm	558,35
E06T0015	GR 107	-	terra	camí	CORRECTE	CORRECTE	CORRECTE	-	-	494,589
E06T0016	GR 107	-	urbà	via urbana	CORRECTE	-	CORRECTE	-	-	85,717
E07T0001	GR 107	-	urbà	via urbana	CORRECTE	-	CORRECTE	-	-	199,936
E07T0002	GR 107	-	terra	corriol	REGULAR	CORRECTE	CORRECTE	-	Estabilitzar ferm, anivellar ferm, despedregar, fer trencaigües	626,776
E07T0003	GR 107	-	terra	camí	CORRECTE	CORRECTE	CORRECTE	-	-	573,392
E07T0004	GR 107	-	asfalt	camí rural (pista)	CORRECTE	-	CORRECTE	-	-	486,639
E07T0004	GR 107	-	terra	camí rural (pista)	CORRECTE	-	CORRECTE	-	-	172,855

Traçat (CBH2018)

name	CBH	ALTRESSH	FERM	TIPUS	E_CAMI	ESTASSAT	SH	PLAGA_O	ACTUACIO	LONGITUD (m)
E07T0005	GR 107	-	urbà	via urbana	CORRECTE	-	CORRECTE	-	-	364,771
E07T0006	GR 107	-	asfalt	camí rural (pista)	CORRECTE	-	CORRECTE	-	-	262,456
E07T0007	GR 107	-	terra	camí	CORRECTE	CORRECTE	CORRECTE	-	-	429,495
E07T0008	GR 107	-	terra	corriol	REGULAR	CORRECTE	CORRECTE	-	Estabilitzar ferm, anivellar ferm, despedregar, fer trencaigües	169,627
E07T0009	GR 107	-	terra	camí rural (pista)	CORRECTE	-	CORRECTE	-	-	334,902
E07T0009	GR 107	-	asfalt	camí rural (pista)	CORRECTE	-	CORRECTE	-	-	47,398
E07T0010	GR 107	-	urbà	via urbana	CORRECTE	-	CORRECTE	-	-	424,389
E07T0011	GR 107	-	terra	camí rural (pista)	CORRECTE	CORRECTE	CORRECTE	-	-	1767,579
E07T0012	GR 107	-	terra	corriol	REGULAR	REGULAR	CORRECTE	-	Estabilitzar ferm, anivellar ferm, despedregar, fer trencaigües	1984,216

Traçat (CBH2018)

name	CBH	ALTRESSH	FERM	TIPUS	E_CAMI	ESTASSAT	SH	PLAGA_O	ACTUACIO	LONGITUD (m)
E07T0013	GR 107	-	terra	camí	CORRECTE	CORRECTE	CORRECTE	-	-	750,38
E07T0014	GR 107	-	terra	camí rural (pista)	CORRECTE	-	CORRECTE	-	-	3804,904
E07T0015	GR 107	-	terra	corriol	REGULAR	-	DEFICIENT	-	Definir bé el camí a seguir (múltiples corriols bestiar). Reforçar marcatge senyalització horitzontal amb estagues.	1270,859
E07T0015	GR 107	Sentier des Crêtes de Camurac	terra	corriol	REGULAR	-	DEFICIENT	-	Definir bé el camí a seguir (múltiples corriols bestiar). Reforçar marcatge senyalització horitzontal amb estagues.	774,706
E07T0016	GR 107	Sentier des Crêtes de Camurac	terra	camí	CORRECTE	CORRECTE	CORRECTE	-	-	1496,976
E07T0017	GR 107	Sentier des Crêtes de Camurac	terra	corriol	REGULAR	CORRECTE	CORRECTE	-	Anivellar ferm, fer trencaigües (tram amb molt fang)	392,983

Traçat (CBH2018)

name	CBH	ALTRESSH	FERM	TIPUS	E_CAMI	ESTASSAT	SH	PLAGA_O	ACTUACIO	LONGITUD (m)
E07T0018	GR 107	-	terra	camí rural (pista)	CORRECTE	-	CORRECTE	-	-	32,669
E07T0019	GR 107	Sentier des Crêtes de Camurac	terra	camí	CORRECTE	CORRECTE	CORRECTE	-	-	710,419
E07T0020	GR 107	Sentier des Crêtes de Camurac	urbà	via urbana	CORRECTE	-	CORRECTE	-	-	517,648
E07T0021	GR 107	-	terra	camí rural (pista)	CORRECTE	-	CORRECTE	-	-	329,034
E07T0022	GR 107	-	terra	camí	CORRECTE	CORRECTE	CORRECTE	-	-	285,075
E07T0023	GR 107	-	terra	corriol	REGULAR	CORRECTE	CORRECTE	-	Estabilitzar ferm, fer trencaigües (tram amb molt fang)	664,153
E07T0024	GR 107	-	terra	camí	CORRECTE	CORRECTE	CORRECTE	-	-	231,16
E07T0025	GR 107	-	asfalt	camí rural (pista)	CORRECTE	-	CORRECTE	-	-	171,46

Traçat (CBH2018)

name	CBH	ALTRESSH	FERM	TIPUS	E_CAMI	ESTASSAT	SH	PLAGA_O	ACTUACIO	LONGITUD (m)
E07T0026	GR 107	-	urbà	via urbana	REGULAR	-	CORRECTE	-	-	103,108
E07T0027	GR 107	It.N23	terra	camí rural (pista)	CORRECTE	-	CORRECTE	-	-	36,734
E07T0028	GR 107	It.N23	terra	corriol	CORRECTE	CORRECTE	CORRECTE	-	-	230,206
E07T0029	GR 107	It.N23	terra	camí	CORRECTE	CORRECTE	CORRECTE	-	-	1320,381
E07T0029	GR 107	-	terra	camí	CORRECTE	CORRECTE	CORRECTE	-	-	726,656
E07T0030	GR 107	-	asfalt	camí rural (pista)	CORRECTE	-	CORRECTE	-	-	101,626
E07T0030	GR 107	-	terra	camí rural (pista)	CORRECTE	-	CORRECTE	-	-	1290,971
E08T0001	GR 107	Sentier Cathare	terra	camí rural (pista)	CORRECTE	-	CORRECTE	-	-	2646,884
E08T0001	GR 107	Sentier Cathare	asfalt	camí rural (pista)	CORRECTE	-	CORRECTE	-	-	477,642

Traçat (CBH2018)

name	CBH	ALTRESSH	FERM	TIPUS	E_CAMI	ESTASSAT	SH	PLAGA_O	ACTUACIO	LONGITUD (m)
E08T0002	GR 107	Sentier Cathare	terra	camí	REGULAR	CORRECTE	CORRECTE	-	Anivellar ferm, despedregar	1953,537
E08T0003	GR 107	Sentier Cathare	asfalt	camí rural (pista)	CORRECTE	CORRECTE	CORRECTE	SÍ	Plaga d'orugues	2554,912
E08T0004	GR 107	Sentier Cathare	asfalt	camí rural (pista)	CORRECTE	-	CORRECTE	-	-	186,747
E08T0005	GR 107	Sentier Cathare	terra	camí rural (pista)	CORRECTE	-	CORRECTE	-	-	589,375
E08T0006	GR 107	Sentier Cathare	terra	camí	DEFICIENT	CORRECTE	CORRECTE	SÍ	Plaga d'orugues.Necessita un projecte de millora de tot aquest tram. Estabilitzar ferm (tram amb molt fang)	1902,391
E08T0007	GR 107	Sentier Cathare	terra	camí	CORRECTE	REGULAR	CORRECTE	SÍ	Plaga d'orugues. Estassar	1631,237
E08T0008	GR 107	Sentier Cathare	asfalt	camí rural (pista)	CORRECTE	-	REGULAR	-	-	52,177
E08T0009	GR 107	Sentier Cathare	terra	corriol	REGULAR	REGULAR	CORRECTE	-	Estassar, anivellar ferm, despedregar, fer trencaigües	292,947

Traçat (CBH2018)

name	CBH	ALTRESSH	FERM	TIPUS	E_CAMI	ESTASSAT	SH	PLAGA_O	ACTUACIO	LONGITUD (m)
E08T0010	GR 107	Sentier Cathare	terra	camí	CORRECTE	CORRECTE	CORRECTE	-	-	128,31
E08T0011	GR 107	Sentier Cathare	terra	camí rural (pista)	CORRECTE	CORRECTE	CORRECTE	-	-	144,522
E08T0012	GR 107	Sentier Cathare	asfalt	carretera secundària	CORRECTE	-	CORRECTE	-	-	100,49
E08T0013	GR 107	Sentier Cathare	terra	camí rural (pista)	CORRECTE	CORRECTE	CORRECTE	-	-	243,25
E08T0014	GR 107	Sentier Cathare	asfalt	camí rural (pista)	CORRECTE	-	CORRECTE	-	-	98,211
E08T0015	GR 107	Sentier Cathare	asfalt	carretera secundària	CORRECTE	-	CORRECTE	-	-	33,21
E08T0016	GR 107	Sentier Cathare	terra	camí rural (pista)	CORRECTE	-	CORRECTE	-	-	36,647
E08T0017	GR 107	Sentier Cathare	terra	camí	CORRECTE	REGULAR	CORRECTE	-	Estassar	282,7
E08T0018	GR 107	Sentier Cathare	urbà	via urbana	CORRECTE	-	CORRECTE	-	-	309,2

Traçat (CBH2018)

name	CBH	ALTRESSH	FERM	TIPUS	E_CAMI	ESTASSAT	SH	PLAGA_O	ACTUACIO	LONGITUD (m)
E09T0001	GR 107	Sentier Cathare	urbà	via urbana	CORRECTE	-	CORRECTE	-	-	204,144
E09T0002	GR 107	Sentier Cathare	asfalt	camí rural (pista)	CORRECTE	-	CORRECTE	-	-	756,386
E09T0003	GR 107	Sentier Cathare	asfalt	carretera secundària	CORRECTE	-	CORRECTE	-	-	23,206
E09T0004	GR 107	Sentier Cathare	terra	camí	CORRECTE	CORRECTE	CORRECTE	-	-	110,852
E09T0005	GR 107	Sentier Cathare	terra	corriol	REGULAR	REGULAR	CORRECTE	SÍ	Plaga d'orugues. Estassar, estabilitzar ferm	741,639
E09T0006	GR 107	Sentier Cathare	asfalt	carretera secundària	CORRECTE	-	CORRECTE	-	Adaptar voral per senderista	1030,954
E09T0007	GR 107	Sentier Cathare	terra	corriol	DEFICIENT	REGULAR	CORRECTE	-	Estassar. Necessita un projecte de millora de tot aquest tram. Estabilitzar ferm (tram amb molt fang)	1083,179
E09T0008	GR 107	Sentier Cathare	terra	camí	DEFICIENT	CORRECTE	CORRECTE	-	Necessita un projecte de millora de tot aquest tram. Estabilitzar ferm (tram amb molt fang)	418,658

Traçat (CBH2018)

name	CBH	ALTRESSH	FERM	TIPUS	E_CAMI	ESTASSAT	SH	PLAGA_O	ACTUACIO	LONGITUD (m)
E09T0009	GR 107	Sentier Cathare	terra	corriol	DEFICIENT	CORRECTE	CORRECTE	-	Necessita un projecte de millora de tot aquest tram. Estabilitzar ferm (tram amb molt fang)	402,72
E09T0010	GR 107	Sentier Cathare	terra	corriol	REGULAR	CORRECTE	CORRECTE	-	Estabilitzar ferm, anivellar ferm, fer trencaigües	305,81
E09T0011	GR 107	Sentier Cathare	terra	camí rural (pista)	CORRECTE	CORRECTE	CORRECTE	-	-	75,559
E09T0012	GR 107	Sentier Cathare	terra	camí	REGULAR	CORRECTE	CORRECTE	-	-	516,057
E09T0013	GR 107	Sentier Cathare	urbà	via urbana	CORRECTE	-	CORRECTE	-	-	134,753
E09T0014	GR 107	Sentier Cathare	terra	camí rural (pista)	CORRECTE	CORRECTE	CORRECTE	-	-	103,444
E09T0015	GR 107	Sentier Cathare	urbà	via urbana	CORRECTE	-	CORRECTE	-	Anivellar ferm, despedregar, fer trencaigües	653,612
E09T0016	GR 107	Sentier Cathare	asfalt	camí rural (pista)	CORRECTE	-	CORRECTE	-	-	98,862

Traçat (CBH2018)

name	CBH	ALTRESSH	FERM	TIPUS	E_CAMI	ESTASSAT	SH	PLAGA_O	ACTUACIO	LONGITUD (m)
E09T0017	GR 107	Sentier Cathare	empedrat	camí	REGULAR	CORRECTE	CORRECTE	-	Anivellar ferm, actuació de restauració/conservació de l'empedrat - camí d'interès patrimonial-	784,201
E09T0018	GR 107	Sentier Cathare	terra	corriol	REGULAR	CORRECTE	CORRECTE	-	Anivellar ferm, despedregar	94,2
E09T0019	GR 107	Sentier Cathare	asfalt	camí rural (pista)	CORRECTE	-	CORRECTE	-	-	205,059
E09T0020	GR 107	Sentier Cathare	terra	camí rural (pista)	CORRECTE	-	CORRECTE	-	-	560,012
E09T0021	GR 107	Sentier Cathare	terra	camí	DEFICIENT	CORRECTE	CORRECTE	-	Estabilitzar ferm (tram amb molt fang), anivellar ferm, despedregar	2129,204
E09T0022	GR 107	Sentier Cathare	terra	camí rural (pista)	CORRECTE	CORRECTE	CORRECTE	-	-	339,992
E09T0023	GR 107	Sentier Cathare	asfalt	camí rural (pista)	CORRECTE	-	CORRECTE	-	-	130,638

Traçat (CBH2018)

name	CBH	ALTRESSH	FERM	TIPUS	E_CAMI	ESTASSAT	SH	PLAGA_O	ACTUACIO	LONGITUD (m)
E09T0024	GR 107	Sentier Cathare	asfalt	carretera	DEFICIENT	-	CORRECTE	-	Adaptar voral de via per a vianants i creuament. Sinó és molt perillós, carretera transitada a velocitat alta. Posar senyal perill vianants /cotxes	170,36
E09T0025	GR 107	Sentier Cathare	terra	camí	DEFICIENT	CORRECTE	REGULAR	SÍ	Plaga d'orugues. Estabilitzar ferm (tram amb molt fang), anivellar ferm, despedregar	1108,793
E09T0026	GR 107	Sentier Cathare	terra	camí	CORRECTE	CORRECTE	CORRECTE	SÍ	Plaga d'orugues	1188,896
E09T0027	GR 107	Sentier Cathare	asfalt	camí rural (pista)	CORRECTE	-	CORRECTE	SÍ	Plaga d'orugues	1128,807
E09T0028	GR 107	Itineraris Roquefixade	terra	camí rural (pista)	CORRECTE	CORRECTE	CORRECTE	SÍ	Plaga d'orugues	1503,598
E09T0029	GR 107	Itineraris Roquefixade	terra	camí	CORRECTE	CORRECTE	CORRECTE	SÍ	Plaga d'orugues	237,101
E09T0030	GR 107	Sentier Cathare; Itineraris Roquefixade	terra	camí rural (pista)	CORRECTE	CORRECTE	CORRECTE	SÍ	Plaga d'orugues	43,053

Traçat (CBH2018)

name	CBH	ALTRESSH	FERM	TIPUS	E_CAMI	ESTASSAT	SH	PLAGA_O	ACTUACIO	LONGITUD (m)
E09T0031	GR 107	Sentier Cathare; Itineraris Roquefixade	urbà	via urbana	CORRECTE	-	CORRECTE	-	-	66,251
E10T0001	GR 107	Sentier Cathare; Itineraris Roquefixade	terra	camí rural (pista)	CORRECTE	CORRECTE	CORRECTE	SÍ	Plaga d'orugues	1209,99
E10T0002	GR 107	Sentier Cathare; Itineraris Roquefixade	terra	camí	CORRECTE	CORRECTE	CORRECTE	SÍ	Plaga d'orugues	79,573
E10T0003	GR 107	Sentier Cathare; Itineraris Roquefixade	terra	corriol	CORRECTE	CORRECTE	CORRECTE	SÍ	Plaga d'orugues	884,853
E10T0004	GR 107	Sentier Cathare	terra	camí	REGULAR	CORRECTE	CORRECTE	SÍ	Plaga d'orugues. Anivellar ferm, despedregar, fer trencaigües	926,533

Traçat (CBH2018)

name	CBH	ALTRESSH	FERM	TIPUS	E_CAMI	ESTASSAT	SH	PLAGA_O	ACTUACIO	LONGITUD (m)
E10T0005	GR 107	Sentier Cathare	urbà	via urbana	CORRECTE	-	CORRECTE	-	-	97,829
E10T0006	GR 107	Sentier Cathare	terra	camí rural (pista)	CORRECTE	CORRECTE	CORRECTE	SÍ	Plaga d'orugues	2923,283
E10T0007	GR 107	Sentier Cathare	terra	camí	CORRECTE	CORRECTE	CORRECTE	SÍ	Plaga d'orugues	1221,49
E10T0008	GR 107	Sentier Cathare	terra	camí rural (pista)	CORRECTE	CORRECTE	CORRECTE	SÍ	Plaga d'orugues	693,607
E10T0009	GR 107	Sentier Cathare	terra	camí	CORRECTE	CORRECTE	CORRECTE	SÍ	Plaga d'orugues. Als vaillets hi ha cartells de "Fermer". Hi ha algun conflicte?	1296,224
E10T0010	GR 107	Sentier Cathare	terra	camí rural (pista)	CORRECTE	CORRECTE	CORRECTE	SÍ	Plaga d'orugues	3742,114
E10T0011	GR 107	Sentier Cathare	terra	camí rural (pista)	CORRECTE	CORRECTE	DEFICIENT	SÍ	Plaga d'orugues. Pas barrat, es passa però falten marques, resoldre conflicte amb el propietari	1317,852
E10T0012	GR 107	Sentier Cathare	terra	camí	CORRECTE	CORRECTE	DEFICIENT	SÍ	Plaga d'orugues. Pas barrat, es passa però falten marques, resoldre conflicte amb el propietari	163,821

Traçat (CBH2018)

name	CBH	ALTRESSH	FERM	TIPUS	E_CAMI	ESTASSAT	SH	PLAGA_O	ACTUACIO	LONGITUD (m)
E10T0013	GR 107	Sentier Cathare	terra	corriol	REGULAR	REGULAR	CORRECTE	SÍ	Plaga d'orugues. Anivellar ferm, despedregar, fer trencaigües, restaurar paret de pedra seca - camí d'interès patrimonial -	192,03
E10T0013	GR 107	Sentier Cathare	terra	corriol	REGULAR	REGULAR	CORRECTE	SÍ	Plaga d'orugues. Anivellar ferm, despedregar, fer trencaigües, restaurar paret de pedra seca - camí d'interès patrimonial -	1920,843
E10T0014	GR 107	Sentier Cathare	terra	camí rural (pista)	CORRECTE	CORRECTE	CORRECTE	-	-	111,009
E10T0015	GR 107	Sentier Cathare	urbà	via urbana	CORRECTE	CORRECTE	CORRECTE	-	-	490,399

- Capa: Senyalització Vertical existent (SV_CBH2018)

Inventari de la senyalització vertical i cartells que es troben al llarg del camí.

El contingut de la base de dades és el següent:

Senyalització Vertical existent (SV_CBH2018)		
CAMP/S	Tipus	DESCRIPCIÓ
NAME	Text 254	El codi que identifica la senyal. Consta de 2 parts EXXSYYYY (on X és el número d'etapa, i YYYY el codi dins l'etapa. (Exemple: E03S0022: Senyal número 22 de l'etapa 3)
ETAPA	Text 254	Descriu l'etapa a la que pertany
CODIXSB	Text 254	Codi corresponent a la nomenclatura de la senyalització emprada a la Xarxa de Senders del Berguedà
TIPUS	Text 254	El tipus de senyal principal: DIRECCIONAL / DIRECCIONAL BTT / DIRECCIONAL TRAIL / INFORMATIU / POSICIÓ
ESTAT	Text 254	Estat de conservació: CORRECTE / REGULAR / DEFICIENT
SCBH	Text 254	Contingut que pertany al CBH ja sigui tota la banderola, indicació cbh, indicació GR107...
SALTRES	Text 254	Contingut que no pertany al CBH però a tenir en compte.
ENTITAT2	Text 254	Entitat que ha posat la senyal quan no és el cbh.
DIRECCIOS (DS)	Text 254	Si queda reflectida la direcció sud del cbh. SÍ / NO
DIRECCION (DN)	Text 254	Si queda reflectida la direcció nord del cbh. SÍ / NO
ACTUACIO	Text 254	Si té alguna incidència i/ proposta de millora

Senyalització Vertical existent (SV_CBH2018)

CAMP/S	Tipus	DESCRIPCIÓ
COBERTURA 1,2,3	Text 254	Si té cobertura d'internet (<i>Veure explicació de la introducció del document</i>) Part catalana: 1: Simyo / 2: Movistar / 3: Vodafone Part francesa: 1: Orange / 2: Free / 3: SFR BONA / POC FIABLE / NO
COBERTURA	Text 254	Resum de la cobertura d'internet dels 3 models. (<i>Veure explicació de la introducció del document</i>) BONA / POC FIABLE / NO
XETRS89	Real 10 / 3	Coordenada X amb el sistema de referència ETRS89
YETRS89	Real 10 / 3	Coordenada Y amb el sistema de referència ETRS89
FOTO_1,2,3, 4,5,6,7,8	Text 254	Els enllaços a les fotos del drive
ENLLACF1,2, 3,4,5,6,7,8	Text 254	Els enllaços a les fotos del drive amb el format perquè siguin visibles a l'Instamaps

Senyalització Vertical existent (SV_CBH2018)

name	CODIXS B	TIPUS	ESTAT	SCBH	SALTRES	ENTITAT2	DS	DN	ACTUACIO	COBERTURA
E01S0001	-	INFORMATIU	CORRECTE	Plafó 95*95	-	-	-	-	-	BONA
E01S0002	-	INFORMATIU	REGULAR	Monolit	-	-	-	-	Placa ratllada. Canviar placa ratllada	BONA
E01S0003	SV-08011	DIRECCIONAL	REGULAR	1 banderola + Croquis CBH.GR 107	1 banderola Xarxa Senders Berguedà	Turisme Berguedà	sí	no	Banderola i croquis malmès. Falta banderola direcció (M). Canviar banderola /croquis. Afegir banderola (M) / Xarxa. Afegir adhesiu picto cbh	BONA
E01S0004	SV-08012	DIRECCIONAL	CORRECTE	GR 107	3 banderoles Xarxa Senders Berguedà	Turisme Berguedà	sí	sí	Afegir adhesius icona cbh	BONA
E01S0005	SV-07023	DIRECCIONAL	DEFICIENT	GR 107	3 banderoles Xarxa Senders Berguedà	Turisme Berguedà	sí	sí	Tapiada per la vegetació. Banderoles cobertes de verdet. Estassar entorn o canviar ubicació. Netejar banderoles. Afegir adhesiu picto cbh	BONA
E01S0006	SV-07015	DIRECCIONAL	CORRECTE	GR 107	3 banderoles Xarxa Senders Berguedà	Turisme Berguedà	sí	sí	Afegir adhesius icona cbh	BONA
E01S0007	SV-07014	DIRECCIONAL	CORRECTE	GR 107	3 banderoles Xarxa Senders Berguedà	Turisme Berguedà	sí	sí	Afegir adhesius icona cbh	BONA

Senyalització Vertical existent (SV_CBH2018)

name	CODIXS B	TIPUS	ESTAT	SCBH	SALTRES	ENTITAT2	DS	DN	ACTUACIO	COBERTURA
E01S0008	SV-07019	DIRECCIONAL	CORRECTE	GR 107	3 banderoles Xarxa Senders Berguedà	Turisme Berguedà	sí	sí	Afegir adhesius icona cbh. Indicar la font d'Espinalbet	BONA
E01S0009	SV-07026	DIRECCIONAL	CORRECTE	GR 107	3 banderoles Xarxa Senders Berguedà	Turisme Berguedà	sí	sí	Afegir adhesius icona cbh	BONA
E01S0010	SV-07020	DIRECCIONAL	CORRECTE	GR 107	3 banderoles Xarxa Senders Berguedà + plaquetes btt	Turisme Berguedà	sí	sí	Afegir adhesius icona cbh	BONA
E01S0011	SV-05008	DIRECCIONAL	CORRECTE	GR 107	4 banderoles Xarxa Senders Berguedà + 2 plaquetes btt	Turisme Berguedà	sí	sí	Afegir adhesius icona cbh	BONA
E01S0012	SV-05006	DIRECCIONAL	REGULAR	2 banderoles. GR 107	3 banderoles Xarxa Senders Berguedà	Turisme Berguedà	sí	sí	Informació duplicada. Afegir adhesius icona cbh. Si es considera treure les 2 del cbh (repetitives contingut xarxa)	BONA

Senyalització Vertical existent (SV_CBH2018)

name	CODIXS B	TIPUS	ESTAT	SCBH	SALTRES	ENTITAT2	DS	DN	ACTUACIO	COBERTURA
E01S0013	-	DIRECCIONAL	CORRECTE	no	Indicador direccional Camí de les Amarradetes (altre direcció, no GR)	-	no	no	-	BONA
E01S0014	SV-05007	DIRECCIONAL	REGULAR	3 banderoles. GR 107	3 banderoles Xarxa Senders Berguedà	Turisme Berguedà	sí	sí	Banderoles guixades. Afegir adhesiu picto cbh. Avaluar si calen les banderoles cbh. Millorar la indicació de les variants	BONA
E01S0015	SV-03013	DIRECCIONAL	CORRECTE	GR 107	3 banderoles Xarxa Senders Berguedà	Turisme Berguedà	sí	sí	Afegir adhesius icona cbh	BONA
E01S0016	SV-03015	DIRECCIONAL	CORRECTE	1 banderola. GR 107	3 banderoles Xarxa Senders Berguedà	Turisme Berguedà	sí	sí	Afegir adhesius icona cbh	BONA
E01S0017	SV-03017	DIRECCIONAL	CORRECTE	GR 107	3 banderoles Xarxa Senders Berguedà	Turisme Berguedà	sí	sí	Afegir adhesius icona cbh	BONA

Senyalització Vertical existent (SV_CBH2018)

name	CODIXS B	TIPUS	ESTAT	SCBH	SALTRES	ENTITAT2	DS	DN	ACTUACIO	COBERTURA
E01S0018	SV-03008	DIRECCIONAL	CORRECTE	1 banderola. GR 107	4 banderoles Xarxa Senders Berguedà + Croquis PR-C73	Turisme Berguedà	sí	sí	Afegir adhesius icona cbh	BONA
E01S0019	SV-03010	DIRECCIONAL	CORRECTE	GR 107	3 banderoles Xarxa Senders Berguedà	Turisme Berguedà	sí	sí	Afegir adhesius icona cbh	BONA
E01S0020	-	DIRECCIONAL	REGULAR	no	2 Indicadors direccionals de Peguera	-	-	-	Rovellat. Canviar-lo	BONA
E01S0021	-	DIRECCIONAL	DEFICIENT	no	1 banderola PR-C73 + 2 banderoles camins	Turisme Berguedà	sí	sí	PR-C73 Obsoleta. Treure banderola PR-C73. Avaluar si mantenir les altres dues i si es conserven, afegir adhesiu picto cbh	BONA
E01S0022	-	DIRECCIONAL	DEFICIENT	no	Indicador direccional de la Font dels Terrers	-	-	-	Cartell precari. Imatge de deixadesa. Canviar-lo si hi ha la font (no localitzada)	BONA

Senyalització Vertical existent (SV_CBH2018)

name	CODIXS B	TIPUS	ESTAT	SCBH	SALTRES	ENTITAT2	DS	DN	ACTUACIO	COBERTURA
E01S0023	SV-03016	DIRECCIONAL	REGULAR	3 banderoles. GR 107	3 banderoles Xarxa Senders Berguedà	Turisme Berguedà	sí	sí	La de Bonner està torçada (ha de marcar igual que la de xarxa). Afegir adhesiu picto cbh. Avaluar si calen les banderoles cbh. Millorar la indicació de les variants	BONA
E01S0024	SV-00034	DIRECCIONAL	CORRECTE	CBH. GR 107	3 banderoles Xarxa Senders Berguedà	Turisme Berguedà	sí	sí	-	BONA
E01S0025	-	DIRECCIONAL	REGULAR	no	Camí local de Saldes	Ajuntament Saldes	sí	sí	Obsoleta?	BONA
E01S0026	SV-01011	DIRECCIONAL	CORRECTE	CBH. GR 107	3 banderoles Xarxa Senders Berguedà	Turisme Berguedà	sí	sí	-	BONA
E01S0027	SV-00037	DIRECCIONAL	DEFICIENT	2 banderoles. CBH. GR 107	4 banderoles Xarxa Senders Berguedà	Turisme Berguedà	sí	sí	Massa banderoles, crea confusió. Eliminar la banderola l'Espà. El CBH ara no passa per Ferrús, però indicar accés, posar una senyal 100m més endavant explicant l'accés a Ferrús. Avaluar si calen les banderoles cbh. Millorar la indicació de les variants	BONA

Senyalització Vertical existent (SV_CBH2018)

name	CODIXS B	TIPUS	ESTAT	SCBH	SALTRES	ENTITAT2	DS	DN	ACTUACIO	COBERTURA
E01S0028	SV-01012	DIRECCIONAL	CORRECTE	GR 107	3 banderoles Xarxa Senders Berguedà	Turisme Berguedà	sí	sí	Afegir adhesius icona cbh	BONA
E01S0029	SV-01010	DIRECCIONAL	CORRECTE	GR 107	3 banderoles Xarxa Senders Berguedà	Turisme Berguedà	sí	sí	Afegir adhesius icona cbh	BONA
E01S0030	SV-01043	DIRECCIONAL	DEFICIENT	3 banderoles i 1 croquis	-	-	sí	sí	Completament descolorida. Variant bicicleta i cavall? Porta a confusió. Avaluar si interessa i sinó treure-la	BONA
E01S0031	SV-00026	DIRECCIONAL	CORRECTE	GR 107	3 banderoles Xarxa Senders Berguedà	Turisme Berguedà	sí	sí	Afegir adhesius icona cbh	POC FIABLE
E01S0032	-	POSICIÓ	CORRECTE	no	Indicador posició Sorribes	Amics de la Caminada de Gósol	-	-	-	POC FIABLE
E01S0033	SV-00007	DIRECCIONAL	CORRECTE	GR 107	3 banderoles xarxa senders del Berguedà	Turisme Berguedà	sí	sí	Afegir adhesius icona cbh	BONA
E01S0034	-	INFORMATIU	DEFICIENT	no	4 plafons interpretatius	-	-	-	Malmesos, descolorits. Imatge de deixadesa. Restaurar	BONA

Senyalització Vertical existent (SV_CBH2018)

name	CODIXS B	TIPUS	ESTAT	SCBH	SALTRES	ENTITAT2	DS	DN	ACTUACIO	COBERTURA
E01S0035	-	INFORMATIU	REGULAR	no	1 plafó sender	Turisme Catalunya (GENCAT)	sí	sí	Obsolet? Avaluar si interessa i sinó treure'l	BONA
E01S0036	-	DIRECCIONAL	DEFICIENT	GR 107	4 banderoles PRs i GRs + Croquis CBH	Turisme Berguedà + FEEC	sí	sí	Ordenació Senyalització dins de Gósol. Avaluar l'entrada a Gósol	BONA
E01S0037	SV-00018	DIRECCIONAL	CORRECTE	GR 107	3 banderoles xarxa de senders del Berguedà + 2 sender local	Turisme Berguedà	sí	sí	Ordenació Senyalització dins de Gósol. Avaluar-la. Afegir adhesiu cbh	BONA
E01S0038	-	INFORMATIU	REGULAR	no	Plafó Gestió de Boscos Públics a Gósol	-	-	-	-	BONA
E01S0039	SV-00039	INFORMATIU	REGULAR	Plafó 91 x 91	-	-	-	-	Queda tapat per la Vegetació. Estassar entorn	BONA
E01S0040	SV-00008	DIRECCIONAL	REGULAR	3 banderoles	1 banderola grs + 2 banderoles prs	Turisme Berguedà - FEEC	sí	sí	Ordenació Senyalització dins de Gósol. Variant Josa continua essent CBH?. Ordenació Senyalització dins de Gósol. Millorar la indicació de les variants	BONA

Senyalització Vertical existent (SV_CBH2018)

name	CODIXS B	TIPUS	ESTAT	SCBH	SALTRES	ENTITAT2	DS	DN	ACTUACIO	COBERTURA
E01S0041	-	DIRECCIONAL	DEFICIENT	1 GR107	5 banderoles prs i grs	Turisme Berguedà - FEEC	sí	sí	Ordenació Senyalització dins de Gósol. Malmeses	BONA
E01S0042	SV-00003	DIRECCIONAL	REGULAR	GR 107	3 banderoles Xarxa Senders Berguedà	Turisme Berguedà	no	no	Ordenació Senyalització dins de Gósol. Malmeses. Ordenació Senyalització dins de Gósol. Treure cartell bar piscina tapa informació	BONA
E01S0043	SV-00019	DIRECCIONAL	REGULAR	GR 107	3 banderoles Xarxa Senders Berguedà	Turisme Berguedà	no	no	Ordenació Senyalització dins de Gósol	BONA
E01S0044	SV-05009	DIRECCIONAL	CORRECTE	GR 107	3 banderoles Xarxa Senders Berguedà	Turisme Berguedà	sí	sí	Afegir adhesius icona cbh	BONA
E01S0045	-	DIRECCIONAL	REGULAR	no	1 banderola àrea recreativa	-	-	no	Afegir adhesius icona cbh	BONA
E01S0046	-	DIRECCIONAL	REGULAR	no	plaqueta àrea recreativa	-	-	-	-	BONA
E01S0047	-	DIRECCIONAL	REGULAR	no	plaqueta àrea recreativa	-	-	-	-	BONA

Senyalització Vertical existent (SV_CBH2018)

name	CODIXS B	TIPUS	ESTAT	SCBH	SALTRES	ENTITAT2	DS	DN	ACTUACIO	COBERTURA
E01S0048	SV-05010	DIRECCIONAL	CORRECTE	GR 107	3 banderoles Xarxa Senders Berguedà	Turisme Berguedà	sí	sí	Afegir adhesius icona cbh	BONA
E01S0049	SV-05012	DIRECCIONAL	REGULAR	GR 107	3 banderoles Xarxa Senders Berguedà	Turisme Berguedà	sí	sí	Afegir adhesius icona cbh	BONA
E01S0050	SV-03009	DIRECCIONAL	REGULAR	GR 107	1 banderola Xarxa Senders Berguedà	Turisme Berguedà	sí	no	Mal ubicada i falten 2 banderoles xarxa. Afegir adhesius icona cbh	BONA
E01S0051	-	DIRECCIONAL	REGULAR	no	2 banderoles Senders	Turisme Catalunya (GENCAT)	no	sí	Obsoleta? Imatge de deixadesa. Avaluar si treure-la	NO
E01S0052	-	DIRECCIONAL	REGULAR	no	1 banderola Senders	Turisme Catalunya (GENCAT)	sí	no	Obsoleta? Imatge de deixadesa. Avaluar si treure-la	NO
E01S0053	-	DIRECCIONAL	REGULAR	2 banderoles + corquis cbh	-	-	sí	sí	Molt bruta. Imatge de deixadesa. Croquis força borrat. Avaluar si treure- la	NO

Senyalització Vertical existent (SV_CBH2018)

name	CODIXS B	TIPUS	ESTAT	SCBH	SALTRES	ENTITAT2	DS	DN	ACTUACIO	COBERTURA
E01S0054	-	INFORMATIU	CORRECTE	no	Plafó. Camí del Molí de Güell al Camí de Moncalb passant per Bonner	Diputació de Barcelona	no	no	-	NO
E01S0055	-	DIRECCIONAL	DEFICIENT	no	1 banderola + Plafó Sender pont Cabradís	Turisme Catalunya (GENCAT)	sí	no	Obsoleta? Imatge de deixadesa. Avaluar si treure-la	NO
E01S0056	SV-00017	DIRECCIONAL	CORRECTE	GR 107	3 banderoles Xarxa Senders Berguedà	Turisme Berguedà	sí	sí	Afegir adhesius icona cbh	NO
E01S0057	-	POSICIÓ	CORRECTE	no	Plaqueta Feners	Turisme Berguedà	-	-	Enganxada amb filferros. Imatge de deixadesa. Col·locar-la bé	POC FIABLE
E01S0058	SV-01039	DIRECCIONAL	CORRECTE	GR 107	3 banderoles Xarxa Senders Berguedà	Turisme Berguedà	no	no	-	POC FIABLE

Senyalització Vertical existent (SV_CBH2018)

name	CODIXS B	TIPUS	ESTAT	SCBH	SALTRES	ENTITAT2	DS	DN	ACTUACIO	COBERTURA
E01S0059	SV-00025	DIRECCIONAL	REGULAR	GR 107	3 banderoles xarxa senders del Berguedà + 3 banderola pr i gr	Turisme Berguedà + FEEC	sí	sí	Banderola malmesa i 1 repetitiva (Gósol i la de gr107). Afegir adhesius icona cbh. Treure la banderola Gósol GR107. Posar les banderoles de xarxa dalt	BONA
E02S0001	SV-00009	DIRECCIONAL	CORRECTE	CBH. GR 107	3 banderoles Xarxa Senders Berguedà	Turisme Berguedà	sí	sí	-	BONA
E02S0002	-	DIRECCIONAL	DEFICIENT	no	2 banderoles Senders	Amics de la Caminada de Gósol	sí	no	Descolorida, quasi no es llegeix. Imatge de deixadesa.	POC FIABLE
E02S0003	-	DIRECCIONAL	CORRECTE	3 banderoles	-	-	-	-	-	POC FIABLE
E02S0004	-	POSICIÓ	CORRECTE	no	Indicador posició Font Terrers	Amics de la Caminada de Gósol	-	-	-	POC FIABLE
E02S0005	-	INFORMATIU	CORRECTE	no	Normativa Parc Natural Cadí-Moixeró	Parc Natural Cadí Moixeró	-	-	-	POC FIABLE

Senyalització Vertical existent (SV_CBH2018)

name	CODIXS B	TIPUS	ESTAT	SCBH	SALTRES	ENTITAT2	DS	DN	ACTUACIO	COBERTURA
E02S0006	-	POSICIÓ	CORRECTE	no	Indicador àrea recreativa Font Terrers	-	-	-	-	POC FIABLE
E02S0007	-	INFORMATIU	CORRECTE	no	Plafó Ruta de la Mallarenga Petita	-	-	-	-	POC FIABLE
E02S0008	-	POSICIÓ	REGULAR	no	Placa Font Terrers	Amics de la Caminada de Gósol	-	-	-	POC FIABLE
E02S0009	SV-00029	DIRECCIONAL	CORRECTE	CBH. GR 107	3 banderoles Xarxa Senders Berguedà	Turisme Berguedà - Parc Natural Cadí-Moixeró	sí	sí	-	POC FIABLE
E02S0010	-	DIRECCIONAL	REGULAR	no	2 banderoles Senders	Amics de la Caminada de Gósol	no	sí	Força descolorides i brutes	POC FIABLE
E02S0011	-	POSICIÓ	CORRECTE	no	Placa Font de la Roca	Amics de la Caminada de Gósol	-	-	-	POC FIABLE
E02S0012	-	DIRECCIONAL	REGULAR	CBH. GR 107	-	-	sí	no	-	POC FIABLE
E02S0013	-	DIRECCIONAL BTT	REGULAR	no	2 plaquetes BTT Cadí Moixeró 1	-	-	-	Decolorides	POC FIABLE

Senyalització Vertical existent (SV_CBH2018)

name	CODIXS B	TIPUS	ESTAT	SCBH	SALTRES	ENTITAT2	DS	DN	ACTUACIO	COBERTURA
E02S0014	SV-00030	DIRECCIONAL	REGULAR	CBH. GR 107	4 banderoles Xarxa Senders Berguedà + plaquetes BTT	Turisme Berguedà - Parc Natural Cadí- Moixeró	sí	sí	-	POC FIABLE
E02S0015	-	INFORMATIU	REGULAR	no	Plafó Paratge Natural d'Interès Nacional del Massís del Pedraforca	-	-	-	-	POC FIABLE
E02S0016	-	DIRECCIONAL BTT	REGULAR	no	2 plaquetes BTT Cadí Moixeró 1	-	-	-	Descolorides	POC FIABLE
E02S0017	SV-00031	DIRECCIONAL	REGULAR	CBH. GR 107	3 banderoles GRs i PRs	Turisme Berguedà - Parc Natural Cadí- Moixeró - FEEC	sí	sí	Pal es mou. Plaques descolorides. Falcar pal i canviar les banderoles	POC FIABLE
E02S0018	-	DIRECCIONAL	CORRECTE	no	2 banderoles Senders	Ajuntament de Gisclareny	no	sí	Afegir adhesius icona cbh	POC FIABLE

Senyalització Vertical existent (SV_CBH2018)

name	CODIXS B	TIPUS	ESTAT	SCBH	SALTRES	ENTITAT2	DS	DN	ACTUACIO	COBERTURA
E02S0019	SV-11001	DIRECCIONAL	REGULAR	CBH. GR 107	4 banderoles Xarxa Senders Berguedà + plaquetes BTT + Plaqueta Ruta Ermità	Turisme Berguedà - Parc Natural Cadí- Moixeró	sí	sí	Icona cbh equivocat (Gresolet). Treure la icona cbh Gresolet i afegir-la a El Collell. Ordenació Senyalització coll de la Bauma	POC FIABLE
E02S0020	-	DIRECCIONAL	REGULAR	no	Banderola Camins Forestals + Normativa	-	no	no	Ordenació Senyalització coll de la Bauma	POC FIABLE
E02S0021	-	POSICIÓ	CORRECTE	no	Indicador Coll de la Bauma	-	-	-	Ordenació Senyalització coll de la Bauma	POC FIABLE
E02S0022	-	INFORMATIU	CORRECTE	no	Plafó Paratge Natural d'Interès Nacional del Massís del Pedraforca	-	-	-	Ordenació Senyalització coll de la Bauma	POC FIABLE
E02S0023	-	INFORMATIU	CORRECTE	no	Plafó Gisclareny	Ajuntament de Gisclareny	-	-	Ordenació Senyalització coll de la Bauma	POC FIABLE

Senyalització Vertical existent (SV_CBH2018)

name	CODIXS B	TIPUS	ESTAT	SCBH	SALTRES	ENTITAT2	DS	DN	ACTUACIO	COBERTURA
E02S0024	-	INFORMATIU	DEFICIENT	no	Cartells Gisclareny, Refugi...	-	-	-	Obsolet? Imatge de deixadesa. Ordenació Senyalització coll de la Bauma	POC FIABLE
E02S0025	-	INFORMATIU	CORRECTE	no	Plafó Forest	-	-	-	Ordenació Senyalització coll de la Bauma	POC FIABLE
E02S0026	-	DIRECCIONAL	CORRECTE	no	1 banderola Senders	Ajuntament de Gisclareny	no	no	-	POC FIABLE
E02S0027	-	POSICIÓ	CORRECTE	no	Indicador àrea recreativa Font Terrers	-	-	-	-	POC FIABLE
E02S0028	-	DIRECCIONAL BTT	REGULAR	no	2 plaquetes BTT Cadí Moixeró 1	-	-	-	Descolorides. Ordenació Senyalització coll de la Bena	BONA
E02S0029	-	DIRECCIONAL	REGULAR	no	2 banderoles Camins Forestals, restaurants...	-	sí	no	Ordenació Senyalització coll de la Bena	BONA

Senyalització Vertical existent (SV_CBH2018)

name	CODIXS B	TIPUS	ESTAT	SCBH	SALTRES	ENTITAT2	DS	DN	ACTUACIO	COBERTURA
E02S0030	-	DIRECCIONAL	REGULAR	no	3 banderoles senders FEEC + 2 plaquetes btt	Turisme Berguedà - Parc Natural Cadí- Moixeró - FEEC	sí	sí	Ordenació Senyalització coll de la Bena. Afegir adhesius icona cbh	BONA
E02S0031	-	INFORMATIU	REGULAR	no	Plafó Forest	-	-	-	Ordenació Senyalització coll de la Bena	BONA
E02S0032	-	INFORMATIU	CORRECTE	no	Normativa Parc Natural Cadí- Moixeró	-	-	-	Ordenació Senyalització coll de la Bena	BONA
E02S0033	-	DIRECCIONAL	REGULAR	no	1 cartell Senders	Ajuntament de Gisclareny	no	no	Obsolet? Repetitiu. Ordenació Senyalització coll de la Bena	BONA
E02S0034	-	DIRECCIONAL	REGULAR	no	1 cartell Senders	Ajuntament de Gisclareny	no	no	Obsolet? Repetitiu. Ordenació Senyalització coll de la Bena	BONA
E02S0035	SV- 11005	DIRECCIONAL	CORRECTE	CBH. GR 107	5 banderoles Xarxa de Senders del Berguedà + 2 banderoles Senders Gisclareny + 2 plaquetes btt	Turisme Berguedà - Parc Natural Cadí- Moixeró - Ajuntament de Gisclareny	sí	sí	Massa informació, no s'entenen les direccions. Algunes banderoles blegades. Ordenació Senyalització coll de la Bena	BONA

Senyalització Vertical existent (SV_CBH2018)

name	CODIXS B	TIPUS	ESTAT	SCBH	SALTRES	ENTITAT2	DS	DN	ACTUACIO	COBERTURA
E02S0036	-	DIRECCIONAL	CORRECTE	no	1 cartell Senders	Ajuntament de Gisclareny	no	no	Ordenació Senyalització coll de la Bena	BONA
E02S0037	-	DIRECCIONAL	CORRECTE	no	1 cartell Senders	Ajuntament de Gisclareny	no	sí	Ordenació Senyalització coll de la Bena	BONA
E02S0038	-	DIRECCIONAL BTT	REGULAR	no	2 plaquetes BTT Cadí Moixeró 1	-	-	-	Ordenació Senyalització coll de la Bena	BONA
E02S0039	-	INFORMATIU	CORRECTE	no	Camí sense sortida	-	-	-	Se suposa que indica per cotxes però pot portar a confusió. Ordenació Senyalització coll de la Bena	BONA
E02S0040	SV-11015	DIRECCIONAL	CORRECTE	CBH. GR 107	2 banderoles Xarxa Senders Berguedà + 1 Sender	Turisme Berguedà - Parc Natural Cadí-Moixeró - Ajuntament de Gisclareny	sí	sí	-	POC FIABLE
E02S0041	-	DIRECCIONAL	REGULAR	CBH. GR 107 + placa	-	-	sí	sí	Placa obsoleta. Imatge de deixadesa. Treure placa obsoleta	NO
E02S0042	-	DIRECCIONAL BTT	REGULAR	no	2 plaquetes BTT Cadí Moixeró 1	-	-	-	Descolorides	NO

Senyalització Vertical existent (SV_CBH2018)

name	CODIXS B	TIPUS	ESTAT	SCBH	SALTRES	ENTITAT2	DS	DN	ACTUACIO	COBERTURA
E02S0043	SV-11007	DIRECCIONAL	REGULAR	CBH. GR 107	3 banderoles Xarxa Senders Berguedà + 1 Sender + 3 banderoles FEEC	Turisme Berguedà - Parc Natural Cadí-Moixeró - Ajuntament de Gisclareny - FEEC	sí	sí	Continguts repetitius. Banderoles brutes. Les dues banderoles que intiquen Gisclareny (no CBH) haurien d'estar a la mateixa direccióAvaluar si es poden treure algunes banderoles i netejar la resta. Ubicar bé les dues de Gisclareny	POC FIABLE
E02S0044	SV-11014	DIRECCIONAL	REGULAR	CBH. GR 107	3 banderoles Xarxa Senders Berguedà + 1 Sender + 2 plaquetes Station Trail Berguedà	Turisme Berguedà - Parc Natural Cadí-Moixeró - Ajuntament de Gisclareny - Station de Trail	sí	sí	Banderola la Dou blegada (Crea confusió al dir-se igual Sender que lloc)	NO
E02S0045	SV-11008	DIRECCIONAL	REGULAR	CBH. GR 107	3 banderoles Xarxa Senders Berguedà + 2 plaquetes Station Trail Berguedà	Turisme Berguedà - Parc Natural Cadí-Moixeró - Station de Trail	sí	sí	-	NO

Senyalització Vertical existent (SV_CBH2018)

name	CODIXS B	TIPUS	ESTAT	SCBH	SALTRES	ENTITAT2	DS	DN	ACTUACIO	COBERTURA
E02S0046	SV-11009	DIRECCIONAL	REGULAR	CBH. GR 107	3 banderoles Xarxa Senders Berguedà + 2 plaquetes Station Trail Berguedà	Turisme Berguedà - Parc Natural Cadí- Moixeró - Station de Trail	sí	sí	-	NO
E02S0047	-	DIRECCIONAL	CORRECTE	no	1 banderola Sender i refugi	-	-	-	-	NO
E02S0048	-	DIRECCIONAL	CORRECTE	no	1 banderola Sender	-	-	-	-	NO
E02S0049	-	DIRECCIONAL BTT	REGULAR	no	2 plaquetes BTT Cadí Moixeró 1 + plaqueta ruta ermità	-	sí	sí	Descolorides	POC FIABLE
E02S0050	-	DIRECCIONAL	CORRECTE	no	Banderola Camins Forestals	-	-	-	-	POC FIABLE
E02S0051	-	INFORMATIU	DEFICIENT	no	Plafó Camins Forestals	-	-	-	Malmès	BONA

Senyalització Vertical existent (SV_CBH2018)

name	CODIXS B	TIPUS	ESTAT	SCBH	SALTRES	ENTITAT2	DS	DN	ACTUACIO	COBERTURA
E02S0052	-	INFORMATIU	CORRECTE	no	Plafó Sender btt	-	-	-	-	BONA
E02S0053	-	DIRECCIONAL	REGULAR	CBH (a 2 banderoles) + placa	-	-	sí	sí	-	BONA
E02S0054	-	INFORMATIU	CORRECTE	no	Plafó Volta BTT- Cadí- Moixeró	-	-	-	-	BONA
E02S0055	-	DIRECCIONAL	CORRECTE	no	Plafó Camins Forestals	-	-	-	Vegetació el tapa	BONA
E02S0056	-	POSICIÓ	CORRECTE	no	Centre d'Informació Parc	-	-	-	-	BONA
E02S0057	-	INFORMATIU	CORRECTE	Plafó	-	-	-	-	-	BONA

Senyalització Vertical existent (SV_CBH2018)

name	CODIXS B	TIPUS	ESTAT	SCBH	SALTRES	ENTITAT2	DS	DN	ACTUACIO	COBERTURA
E02S0058	SV- 10009	DIRECCIONAL	REGULAR	2 banderoles. GR 107	3 banderoles Xarxa Senders Berguedà + 1 Sender + 2 plaquetes Station Trail Berguedà + 1 GR	Turisme Berguedà - Parc Natural Cadí- Moixeró	sí	sí	-	BONA
E02S0059	-	POSICIÓ	CORRECTE	no	Indicador àrea recreativa Pont de Sant Joan	-	-	-	-	POC FIABLE
E02S0060	-	INFORMATIU	CORRECTE	no	Indicador Centre informació	-	-	-	-	POC FIABLE
E02S0061	-	INFORMATIU	REGULAR	no	Normativa	-	-	-	-	POC FIABLE
E02S0062	-	INFORMATIU	REGULAR	no	Plafó Forest	-	-	-	Malmès	POC FIABLE
E02S0063	-	INFORMATIU	CORRECTE	no	Indicador Parc Natural	Parc Natural Cadí Moixeró	-	-	-	BONA

Senyalització Vertical existent (SV_CBH2018)

name	CODIXS B	TIPUS	ESTAT	SCBH	SALTRES	ENTITAT2	DS	DN	ACTUACIO	COBERTURA
E02S0064	-	INFORMATIU	CORRECTE	no	Indicador Centre informació	Parc Natural Cadí Moixeró	-	-	-	BONA
E02S0065	-	INFORMATIU	CORRECTE	Placa Consell Regulador CBH	-	-	-	-	-	BONA
E02S0066	-	INFORMATIU	CORRECTE	Placa Consell Regulador CBH	-	-	-	-	-	NO
E03S0001	-	INFORMATIU	REGULAR	no	Indicador àrea recreativa Riugréixer	-	-	-	Malmès	BONA
E03S0002	-	INFORMATIU	CORRECTE	no	Normativa Reserva nacional de caça Cadí	-	-	-	-	BONA
E03S0003	-	INFORMATIU	CORRECTE	no	Indicador Parc Natural	Parc Natural Cadí Moixeró	-	-	-	BONA

Senyalització Vertical existent (SV_CBH2018)

name	CODIXS B	TIPUS	ESTAT	SCBH	SALTRES	ENTITAT2	DS	DN	ACTUACIO	COBERTURA
E03S0004	SV-04024	DIRECCIONAL	REGULAR	1 banderola. GR 107	3 banderoles Xarxa Senders Berguedà + plaqueta Station Trail Berguedà	Turisme Berguedà - Parc Natural Cadí- Moixeró - Station de Trail	sí	sí	Banderoles brutes. Neteja banderoles. Afegir adhesius icona cbh	BONA
E03S0005	-	DIRECCIONAL	CORRECTE	no	Indica refugi	-	-	-	-	BONA
E03S0006	-	DIRECCIONAL	CORRECTE	GR 107	2 banderoles Xarxa Senders Berguedà	Turisme Berguedà - Parc Natural Cadí- Moixeró	sí	sí	Afegir adhesius icona cbh	BONA
E03S0007	-	DIRECCIONAL	REGULAR	no	2 indicadors Senders	-	-	-	-	POC FIABLE
E03S0008	-	POSICIÓ	DEFICIENT	no	Indica la font	-	-	-	Malmès. Substituir-lo?	POC FIABLE
E03S0009	SV-04023	DIRECCIONAL	CORRECTE	CBH. (a 1 banderoles) . GR 107	3 banderoles Xarxa Senders Berguedà	Turisme Berguedà - Parc Natural Cadí- Moixeró	sí	sí	Afegir adhesius icona cbh	POC FIABLE
E03S0010	-	POSICIÓ	REGULAR	no	Indica la font	-	-	-	Poc visible. Substituir-lo?	POC FIABLE

Senyalització Vertical existent (SV_CBH2018)

name	CODIXS B	TIPUS	ESTAT	SCBH	SALTRES	ENTITAT2	DS	DN	ACTUACIO	COBERTURA
E03S0011	SV-04026	DIRECCIONAL	REGULAR	GR 107	2 banderoles Xarxa Senders Berguedà	Turisme Berguedà - Parc Natural Cadí-Moixeró	sí	sí	Banderola blegada. Afegir adhesius icona cbh	POC FIABLE
E03S0012	-	DIRECCIONAL	REGULAR	no	1 banderola senders	-	sí	no	Ratllada	POC FIABLE
E03S0013	-	POSICIÓ	CORRECTE	no	Indica la font gran d'Escriu	-	-	-	-	POC FIABLE
E03S0014	-	POSICIÓ	REGULAR	no	Indica la font del Faig	-	-	-	Es veu poc	BONA
E03S0015	SV-04027	DIRECCIONAL	CORRECTE	no	4 banderoles Xarxa Senders Berguedà	Turisme Berguedà - Parc Natural Cadí-Moixeró	GR	sí	Afegir adhesius icona cbh	BONA
E03S0016	-	DIRECCIONAL	REGULAR	no	3 banderoles senders	-	sí	sí	-	BONA
E03S0017	-	DIRECCIONAL	REGULAR	no	2 banderoles senders	-	sí	no	-	BONA
E03S0018	-	DIRECCIONAL	REGULAR	no	Indica refugi	-	-	-	-	BONA
E03S0019	-	DIRECCIONAL	CORRECTE	no	Indica la Font del Faig	-	-	-	-	BONA

Senyalització Vertical existent (SV_CBH2018)

name	CODIXS B	TIPUS	ESTAT	SCBH	SALTRES	ENTITAT2	DS	DN	ACTUACIO	COBERTURA
E03S0020	SV-04029	DIRECCIONAL	REGULAR	2 banderoles	2 banderoles GR	Turisme Berguedà - Parc Natural Cadí-Moixeró - FEEC	sí	sí	Afegir adhesius icona cbh	BONA
E03S0021	SV-32001	DIRECCIONAL	DEFICIENT	3 banderoles + corquis	-	-	sí	sí	Fàcil equivocar-se i marxar per la pista (com modalitat btt i cavall). Croquis descolorit. Modificar senyal, que quedi clar direcció GR i direcció pista per cavall i btt (no GR)	NO
E03S0022	-	POSICIÓ	DEFICIENT	no	Indicador àrea recreativa Cortals de l'Inglà	-	-	-	Malmès	NO
E03S0023	-	POSICIÓ	DEFICIENT	no	Indicador àrea recreativa Font de l'Inglà	-	-	-	Malmès	POC FIABLE
E03S0024	-	INFORMATIU	REGULAR	no	Paràmetres de la Font de l'Inglà	Turisme Catalunya (GENCAT)	-	-	-	POC FIABLE

Senyalització Vertical existent (SV_CBH2018)

name	CODIXS B	TIPUS	ESTAT	SCBH	SALTRES	ENTITAT2	DS	DN	ACTUACIO	COBERTURA
E03S0025	-	POSICIÓ	REGULAR	no	Indicador font del Capellà	-	-	-	Falta ortogràfica corregida, tapiada per la vegetacióAvaluar fer-la nova	POC FIABLE
E03S0026	-	INFORMATIU	REGULAR	no	Plafó Forest	-	-	-	-	POC FIABLE
E03S0027	-	INFORMATIU	REGULAR	no	Plafó Parc Natural i normativa	-	sí	sí	-	BONA
E03S0028	-	INFORMATIU	CORRECTE	no	Normativa Reserva nacional de caça	-	sí	sí	-	BONA
E03S0029	-	DIRECCIONAL	REGULAR	no	1 banderola sender	Turisme Catalunya (GENCAT)	sí	no	Afegir adhesius icona cbh	BONA
E03S0030	-	INFORMATIU	REGULAR	no	Normativa Parc Natural	-	-	-	-	BONA
E03S0031	-	DIRECCIONAL	REGULAR	3 banderoles. GR 107	1 banderola ruta dels segadors	Turisme Catalunya (GENCAT)	sí	sí	La banderola que indica 107.4 ja no existeix. Treure la banderola GR 107.4. Afegir adhesius icona cbh	BONA
E03S0032	-	DIRECCIONAL	REGULAR	GR 107	2 banderoles senders	Turisme Catalunya (GENCAT)	sí	sí	Afegir adhesius icona cbh	BONA

Senyalització Vertical existent (SV_CBH2018)

name	CODIXS B	TIPUS	ESTAT	SCBH	SALTRES	ENTITAT2	DS	DN	ACTUACIO	COBERTURA
E03S0033	-	DIRECCIONAL	REGULAR	no	1 banderola sender	Turisme Catalunya (GENCAT)	sí	no	Afegir adhesius icona cbh	BONA
E03S0034	-	INFORMATIU	CORRECTE	no	Plafó informatiu Camí de Sant Jaume	Turisme Catalunya (GENCAT)	-	-	-	BONA
E03S0035	-	INFORMATIU	DEFICIENT	no	Plafó informatiu Camí de Sant Jaume	Turisme Catalunya (GENCAT)	-	-	Malmès, no es llegeix	BONA
E03S0036	-	INFORMATIU	CORRECTE	no	Plafó Volta BTT Cadí-Moixeró	-	-	-	-	BONA
E03S0037	-	DIRECCIONAL	REGULAR	no	2 banderoles senders	Turisme Catalunya (GENCAT)	sí	sí	Afegir adhesius icona cbh	BONA
E03S0038	-	INFORMATIU	DEFICIENT	no	Plafó ruta dels Segadors	Turisme Catalunya (GENCAT)	-	-	Malmès	BONA
E03S0039	-	DIRECCIONAL	DEFICIENT	2 banderoles	-	-	sí	sí	Molt descolorides. Avaluar si calen i fer-les de nou	BONA
E03S0040	-	DIRECCIONAL	REGULAR	no	1 banderola sender	Turisme Catalunya (GENCAT)	sí	no	-	BONA

Senyalització Vertical existent (SV_CBH2018)

name	CODIXS B	TIPUS	ESTAT	SCBH	SALTRES	ENTITAT2	DS	DN	ACTUACIO	COBERTURA
E03S0041	-	INFORMATIU	CORRECTE	no	Indicació Informació Parc	Parc Natural Cadí Moixeró	sí	sí	-	BONA
E03S0042	-	INFORMATIU	CORRECTE	no	Indicació Informació Parc	Parc Natural Cadí Moixeró	sí	sí	-	BONA
E03S0043	-	INFORMATIU	CORRECTE	plafó	-	-	-	-	-	BONA
E04S0001	-	DIRECCIONAL	REGULAR	2 banderoles + inclusió cbh banderola variant hivernal. CBH. GR 107	2 banderoles senders cerdanya	Turisme Cerdanya	sí	sí	-	BONA
E04S0002	-	DIRECCIONAL	REGULAR	no	2 banderoles senders cerdanya	Turisme Cerdanya	sí	sí	-	BONA
E04S0003	-	DIRECCIONAL TRIAL	CORRECTE	no	Plaqueta Trail Cerdanya	Centre de Trail Cerdanya	-	-	-	BONA

Senyalització Vertical existent (SV_CBH2018)

name	CODIXS B	TIPUS	ESTAT	SCBH	SALTRES	ENTITAT2	DS	DN	ACTUACIO	COBERTURA
E04S0004	-	INFORMATIU	CORRECTE	no	Plafó Riberes de l'Alt Segre	Turisme Ariege	-	-	-	BONA
E04S0005	-	INFORMATIU	CORRECTE	Plafó	-	-	-	-	-	BONA
E04S0006	-	DIRECCIONAL	REGULAR	no	1 banderola senders cerdanya	Turisme Cerdanya	-	-	Banderola amb desperfectes	BONA
E04S0007	-	DIRECCIONAL	REGULAR	CBH. GR 107	1 banderola senders cerdanya	Turisme Cerdanya	no	sí	Banderola amb desperfectes	BONA
E04S0008	-	DIRECCIONAL	REGULAR	CBH. GR 107	2 banderola senders cerdanya + 2 plaquetes Trail Cerdanya	Turisme Cerdanya - Centre Trail Cerdanya	sí	no	Banderola amb desperfectes	BONA
E04S0009	-	DIRECCIONAL TRIAL	CORRECTE	no	2 Plaquetes Trail Cerdanya	Centre de Trail Cerdanya	-	-	Banderola amb desperfectes	BONA
E04S0010	-	DIRECCIONAL TRIAL	REGULAR	no	2 Plaquetes Trail Cerdanya	Centre de Trail Cerdanya	-	-	Pal desfalcats	BONA

Senyalització Vertical existent (SV_CBH2018)

name	CODIXS B	TIPUS	ESTAT	SCBH	SALTRES	ENTITAT2	DS	DN	ACTUACIO	COBERTURA
E04S0011	-	DIRECCIONAL	DEFICIENT	CBH. GR 107	2 banderola senders cerdanya + 2 plaquetes Trail Cerdanya	Turisme Cerdanya - Centre Trail Cerdanya	sí	sí	Banderoles malmeses	BONA
E04S0012	-	DIRECCIONAL	DEFICIENT	CBH. GR 107	1 banderola senders cerdanya	Turisme Cerdanya	sí	no	Banderola amb desperfectes. Pal desfalcat	BONA
E04S0013	-	DIRECCIONAL	REGULAR	no	1 banderola senders cerdanya + 1 banderola senders + 2 plaquetes Trail Cerdanya	Turisme Cerdanya - Centre Trail Cerdanya - Turisme Catalunya (GENCAT)	sí	sí	-	BONA
E04S0014	-	DIRECCIONAL	DEFICIENT	no	3 banderola senders cerdanya + 2 plaquetes Trail Cerdanya	Turisme Cerdanya - Centre Trail Cerdanya	sí	sí	Banderoles malmeses	BONA

Senyalització Vertical existent (SV_CBH2018)

name	CODIXS B	TIPUS	ESTAT	SCBH	SALTRES	ENTITAT2	DS	DN	ACTUACIO	COBERTURA
E04S0015	-	DIRECCIONAL TRIAL	CORRECTE	no	Plaqueta Trail Cerdanya	Centre de Trail Cerdanya	-	-	-	POC FIABLE
E04S0016	-	DIRECCIONAL TRIAL	CORRECTE	no	Plaqueta Trail Cerdanya	Centre de Trail Cerdanya	-	-	-	POC FIABLE
E04S0017	-	DIRECCIONAL TRIAL	CORRECTE	no	Plaqueta Trail Cerdanya	Centre de Trail Cerdanya	-	-	-	POC FIABLE
E04S0018	-	DIRECCIONAL	REGULAR	2 banderoles + croquis	Plaqueta Trail Cerdanya	Turisme Cerdanya	-	-	Croquis no es veu. Eliminar croquis	POC FIABLE
E04S0019	-	DIRECCIONAL TRIAL	CORRECTE	no	Plaqueta Trail Cerdanya	Centre de Trail Cerdanya	-	-	-	POC FIABLE
E04S0020	-	DIRECCIONAL	REGULAR	2 banderoles + CBH. GR 107	2 banderola senders Cerdanya + 1 banderola FEEC	Turisme Cerdanya - FEEC	sí	sí	-	POC FIABLE
E04S0021	-	INFORMATIU	REGULAR	no	Normativa Reserva nacional de caça	Turisme Ariège	-	-	-	POC FIABLE

Senyalització Vertical existent (SV_CBH2018)

name	CODIXS B	TIPUS	ESTAT	SCBH	SALTRES	ENTITAT2	DS	DN	ACTUACIO	COBERTURA
E04S0022	-	INFORMATIU	REGULAR	no	Normativa Reserva nacional de caça	Turisme Ariege	-	-	-	POC FIABLE
E04S0023	-	DIRECCIONAL	DEFICIENT	CBH. GR 107	2 banderoles senders cerdanya	Turisme Cerdanya	no	sí	Pal desfalcat (s'aguanta apoiat a un arbre). Falta direcció Bellver	POC FIABLE
E04S0024	-	DIRECCIONAL	REGULAR	2 banderoles. GR 107	1 banderola GR	Turisme Cerdanya - FEEC	sí	sí	-	POC FIABLE
E04S0025	-	DIRECCIONAL	DEFICIENT	CBH. GR 107	1 banderoles senders cerdanya + 2 banderoles senders + plafó	Turisme Cerdanya - Turisme Catalunya (GENCAT)	sí	sí	Banderoles de Turisme de Catalunya malmeses	POC FIABLE
E04S0026	-	DIRECCIONAL	REGULAR	2 banderole. GR 107	1 banderola GR	FEEC	sí	sí	Banderola guixades	POC FIABLE
E04S0027	-	DIRECCIONAL	DEFICIENT	no	-	-	-	-	Falten banderoles. Cruïlla de GR, porten a confusió	POC FIABLE

Senyalització Vertical existent (SV_CBH2018)

name	CODIXS B	TIPUS	ESTAT	SCBH	SALTRES	ENTITAT2	DS	DN	ACTUACIO	COBERTURA
E04S0028	-	DIRECCIONAL	DEFICIENT	no	(SENSE)	FEEC - FERP - FAM	-	-	Falten les banderoles	POC FIABLE
E04S0029	-	DIRECCIONAL	DEFICIENT	1 banderola	-	-	no	sí	Banderola a terra i falta direcció Queralt	POC FIABLE
E04S0030	-	DIRECCIONAL	CORRECTE	GR 107	3 banderoles senders	Turisme Ariege	sí	sí	La variant la considera GR 107? Porta a confusió	BONA
E04S0031	-	INFORMATIU	REGULAR	no	Plafó camins de llibertat	Turisme Ariege	-	-	-	BONA
E04S0032	-	DIRECCIONAL	REGULAR	2 banderoles + 2 croquis	-	-	-	-	Banderoles blegades	BONA
E04S0033	-	INFORMATIU	REGULAR	no	Plafó sobre la pesca	Turisme Ariege	-	-	-	BONA
E04S0034	-	INFORMATIU	CORRECTE	no	Plafó sobre els pastors	Turisme Ariege	-	-	-	BONA
E04S0035	-	DIRECCIONAL	CORRECTE	GR 107	2 banderoles senders	Turisme Ariege	sí	sí	Afegir banderola direcció Porta GR 107	BONA
E04S0036	-	DIRECCIONAL	REGULAR	no	1 banderola senders (2 direccions)	Turisme Ariege	sí	sí	-	BONA

Senyalització Vertical existent (SV_CBH2018)

name	CODIXS B	TIPUS	ESTAT	SCBH	SALTRES	ENTITAT2	DS	DN	ACTUACIO	COBERTURA
E04S0037	-	POSICIÓ	REGULAR	no	Camí de Campcardós	Turisme Ariege	-	-	-	BONA
E04S0038	-	INFORMATIU	CORRECTE	no	Plafó sobre les papallones	Turisme Ariege	-	-	-	BONA
E05S0001	-	INFORMATIU	CORRECTE	no	Precaució perill avingudes	-	-	-	-	BONA
E05S0002	-	DIRECCIONAL	CORRECTE	GR 107	3 banderoles senders	Turisme Ariege	sí	sí	-	BONA
E05S0003	-	DIRECCIONAL	DEFICIENT	1 banderola	-	-	no	sí	Malmesa. Eliminar, duplica informació	BONA
E05S0004	-	DIRECCIONAL	CORRECTE	GR 107	2 banderoles senders	Turisme Ariege	sí	sí	-	BONA
E05S0005	-	DIRECCIONAL	CORRECTE	GR 107	2 banderoles senders	Turisme Ariege	sí	sí	Confusió direcció banderola GR 7 i GR 107. Fer dues banderoles GR 7 i GR 107?	BONA
E05S0006	-	DIRECCIONAL	CORRECTE	GR 107	2 banderoles senders	Turisme Ariege	sí	sí	-	BONA
E05S0007	-	INFORMATIU	DEFICIENT	no	-	-	sí	sí	Malmès	BONA
E05S0008	-	INFORMATIU	CORRECTE	no	Precaució perill avingudes	-	-	-	-	BONA

Senyalització Vertical existent (SV_CBH2018)

name	CODIXS B	TIPUS	ESTAT	SCBH	SALTRES	ENTITAT2	DS	DN	ACTUACIO	COBERTURA
E05S0009	-	DIRECCIONAL	REGULAR	no	3 banderoles GR (2 direccions)	Turisme Ariege	sí	sí	-	BONA
E05S0010	-	DIRECCIONAL	REGULAR	no	2 banderoles GR	Turisme Ariege	sí	sí	-	BONA
E05S0011	-	INFORMATIU	DEFICIENT	no	Normativa- precaucions	Turisme Ariege	-	-	Malmès	BONA
E05S0012	-	DIRECCIONAL	REGULAR	1 corquis	3 banderoles GR	Turisme Ariege	sí	sí	-	POC FIABLE
E05S0013	-	INFORMATIU	DEFICIENT	no	Normativa- precaucions	Turisme Ariege	-	-	Malmès	POC FIABLE
E05S0014	-	DIRECCIONAL	REGULAR	no	2 banderoles GR	Turisme Ariege	sí	sí	-	BONA
E05S0015	-	DIRECCIONAL	REGULAR	no	1 banderola GR	Turisme Ariege	sí	no	-	BONA
E05S0016	-	DIRECCIONAL	CORRECTE	GR107. CBH	5 banderoles + croquis	Hospitalet pres Andorre	sí	sí	Banderola mig caiguda	BONA
E05S0017	-	DIRECCIONAL	CORRECTE	GR107. CBH	2 banderoles	Hospitalet pres Andorre	sí	no	-	BONA

Senyalització Vertical existent (SV_CBH2018)

name	CODIXS B	TIPUS	ESTAT	SCBH	SALTRES	ENTITAT2	DS	DN	ACTUACIO	COBERTURA
E05S0018	-	INFORMATIU	CORRECTE	Placa Consell Regulador CBH	-	-	-	-	-	BONA
E05S0019	-	INFORMATIU	CORRECTE	no	Plafó Camins	Turisme Ariege	-	-	No hi surt GR107?	BONA
E05S0020	-	DIRECCIONAL	CORRECTE	GR107. CBH	6 banderoles + 2 croquis	Hospitalet pres Andorre	sí	sí	-	BONA
E05S0021	-	DIRECCIONAL	CORRECTE	GR107. CBH	3 banderoles	Turisme Ariege	sí	no	-	BONA
E05S0022	-	DIRECCIONAL	CORRECTE	GR107. CBH	4 banderoles	Turisme Ariege	sí	sí	-	BONA
E05S0023	-	DIRECCIONAL	CORRECTE	GR107. CBH	5 banderoles + 1 croquis	Turisme Ariege	sí	sí	-	BONA
E05S0024	-	DIRECCIONAL	CORRECTE	GR107. CBH	5 banderoles + 1 croquis	Turisme Ariege	sí	sí	-	BONA
E05S0025	-	DIRECCIONAL	REGULAR	no	1 banderola sender Camí de les cascades	Turisme Ariege	sí	sí	Collat a l'arbre (mala praxis)	BONA
E05S0026	-	DIRECCIONAL	CORRECTE	GR107. CBH	1 banderoles + 1 croquis	Turisme Ariege	sí	sí	-	BONA

Senyalització Vertical existent (SV_CBH2018)

name	CODIXS B	TIPUS	ESTAT	SCBH	SALTRES	ENTITAT2	DS	DN	ACTUACIO	COBERTURA
E05S0027	-	DIRECCIONAL	CORRECTE	no	1 banderola sender Camí de les cascades (Fora el camí, fàcil saltar-se la cruïlla anterior del GR)	Turisme Ariege	-	-	-	BONA
E05S0028	-	INFORMATIU	REGULAR	no	Analítiques de l'aigua de la font	-	-	-	Tan petit costa de llegir	BONA
E05S0029	-	DIRECCIONAL	REGULAR	GR107	1 banderola sender	Turisme Ariege	sí	no	-	BONA
E05S0030	-	DIRECCIONAL	CORRECTE	GR107	3 banderoles senders	Turisme Ariege	sí	sí	-	BONA
E05S0031	-	INFORMATIU	REGULAR	no	Recomanacions	-	-	-	-	BONA
E05S0032	-	INFORMATIU	REGULAR	no	Recomanacions / normativa	-	-	-	-	BONA

Senyalització Vertical existent (SV_CBH2018)

name	CODIXS B	TIPUS	ESTAT	SCBH	SALTRES	ENTITAT2	DS	DN	ACTUACIO	COBERTURA
E05S0033	-	DIRECCIONAL	CORRECTE	GR107	4 banderoles senders + 1 posició + 2 perill	Turisme Ariege	sí	sí	-	BONA
E05S0034	-	DIRECCIONAL	REGULAR	no	Indicador gite i camping	Turisme Ariege	-	-	-	BONA
E05S0035	-	DIRECCIONAL	REGULAR	no	Indicador gite i església	Turisme Ariege	-	-	-	BONA
E05S0036	-	DIRECCIONAL	REGULAR	no	Indicador gite i església	Merens-les- Vals	-	-	-	BONA
E05S0037	-	INFORMATIU	CORRECTE	no	Riu Nabre	Merens-les- Vals	-	-	-	BONA
E05S0038	-	INFORMATIU	REGULAR	no	Plafó les Valls d'Ax	Turisme Ariege	-	-	-	BONA
E05S0039	-	INFORMATIU	REGULAR	no	Plafó camins	Turisme Ariege	-	-	No hi surt com a GR 107 CHB?	BONA
E05S0040	-	INFORMATIU	CORRECTE	no	Monolit guerra creu càtara.	-	-	-	-	BONA
E05S0041	-	DIRECCIONAL	REGULAR	no	Indicador gite	Turisme Ariege	no	sí	-	BONA
E05S0042	-	DIRECCIONAL	REGULAR	no	Indicador gite i església	Merens-les- Vals	-	-	-	BONA

Senyalització Vertical existent (SV_CBH2018)

name	CODIXS B	TIPUS	ESTAT	SCBH	SALTRES	ENTITAT2	DS	DN	ACTUACIO	COBERTURA
E05S0043	-	DIRECCIONAL	REGULAR	GR 107	3 banderoles senders (2 direccions)	Turisme Ariege	sí	sí	-	BONA
E05S0044	-	INFORMATIU	CORRECTE	Placa Consell Regulador CBH	-	-	-	-	-	BONA
E05S0045	-	INFORMATIU	CORRECTE	no	Plafó normativa	Turisme Ariege	-	-	-	NO
E05S0046	-	INFORMATIU	REGULAR	no	Plafó embassament	EDF	-	-	-	NO
E05S0047	-	DIRECCIONAL	REGULAR	GR 107C	3 banderoles senders	Turisme Ariege	sí	sí	Afegir banderoles GR107	NO
E05S0048	-	DIRECCIONAL	REGULAR	GR 107C	3 banderoles senders	Turisme Ariege	sí	sí	Afegir banderoles GR107	NO
E05S0049	-	DIRECCIONAL	REGULAR	no	2 banderoles senders	Turisme Ariege	sí	sí	Afegir banderoles GR107	NO
E05S0050	-	DIRECCIONAL	DEFICIENT	no	1 banderola senders	Turisme Ariege	no	sí	Està al terra. Posar-lo dret i afegir banderoles GR107	NO

Senyalització Vertical existent (SV_CBH2018)

name	CODIXS B	TIPUS	ESTAT	SCBH	SALTRES	ENTITAT2	DS	DN	ACTUACIO	COBERTURA
E05S0051	-	DIRECCIONAL	REGULAR	no	2 banderoles senders + 1 posició	Turisme Ariege	sí	sí	Afegir banderoles GR107	NO
E05S0052	-	DIRECCIONAL	REGULAR	no	2 banderoles senders	Turisme Ariege	sí	sí	Afegir banderoles GR107	POC FIABLE
E05S0053	-	DIRECCIONAL	REGULAR	no	2 banderoles senders + 1 posició	Turisme Ariege	-	-	Afegir banderoles GR107	BONA
E05S0054	-	INFORMATIU	DEFICIENT	no	Plafó normativa	Turisme Ariege	-	-	Molt descolorit	BONA
E06S0001	-	DIRECCIONAL	DEFICIENT	no	Banderoles?	Turisme Ariege	sí	sí	Falten banderoles	BONA
E06S0002	-	DIRECCIONAL	DEFICIENT	GR 107	3 banderoles senders + 1 posició	Turisme Ariege	sí	sí	Queda amagat i pujant és fàcil saltar-se'l i anar cap a Besines. Reubicar-lo	BONA
E06S0003	-	DIRECCIONAL	CORRECTE	GR 107	3 banderoles senders	Turisme Ariege	sí	sí	-	BONA
E06S0004	-	DIRECCIONAL	DEFICIENT	no	1 banderola GR	Turisme Ariege	no	sí	Trencada i quasi no es veu. Necessaria perquè hi ha lloc per fer marca de GR. Posar-hi estaca GR	BONA

Senyalització Vertical existent (SV_CBH2018)

name	CODIXS B	TIPUS	ESTAT	SCBH	SALTRES	ENTITAT2	DS	DN	ACTUACIO	COBERTURA
E06S0005	-	DIRECCIONAL	CORRECTE	GR 107	3 banderoles senders	Turisme Ariege	-	-	Descolorida	BONA
E06S0006	-	DIRECCIONAL BTT	REGULAR	no	1 plaqueta vtt FFC	Turisme Ariege	-	-	-	BONA
E06S0007	-	DIRECCIONAL	CORRECTE	GR 107	2 banderoles senders + 1 plaqueta vtt FFC	Turisme Ariege	sí	sí	-	BONA
E06S0008	-	DIRECCIONAL	CORRECTE	no	3 banderoles senders + 1 posició + 1 plaqueta vtt FFC	Turisme Ariege	sí	sí	-	POC FIABLE
E06S0009	-	DIRECCIONAL BTT	CORRECTE	no	1 plaqueta vtt FFC	Turisme Ariege	-	-	-	POC FIABLE
E06S0010	-	DIRECCIONAL BTT	REGULAR	no	1 plaqueta vtt FFC	Turisme Ariege	-	-	-	POC FIABLE

Senyalització Vertical existent (SV_CBH2018)

name	CODIXS B	TIPUS	ESTAT	SCBH	SALTRES	ENTITAT2	DS	DN	ACTUACIO	COBERTURA
E06S0011	-	DIRECCIONAL	CORRECTE	GR 107	3 banderoles senders + 2 plaqueta vtt FFC	Turisme Ariege	sí	sí	-	POC FIABLE
E06S0012	-	DIRECCIONAL	CORRECTE	GR 107	3 banderoles senders + 1 plaqueta vtt FFC	Turisme Ariege	sí	sí	-	BONA
E06S0013	-	INFORMATIU	CORRECTE	no	Plafó Forest	-	-	-	-	POC FIABLE
E06S0014	-	DIRECCIONAL	CORRECTE	GR 107	5 banderoles senders	Turisme Ariege	sí	sí	-	POC FIABLE
E06S0015	-	INFORMATIU	CORRECTE	no	Plafó Forest	-	-	-	-	POC FIABLE
E06S0016	-	DIRECCIONAL	CORRECTE	GR 107	3 banderoles senders	Turisme Ariege	sí	sí	L'accés a Orlú també posa GR107?	BONA
E06S0017	-	DIRECCIONAL	CORRECTE	no	1 banderola sender	Turisme Ariege	-	-	-	BONA
E06S0018	-	DIRECCIONAL	REGULAR	no	1 banderola sender	Turisme Ariege	sí	no	-	BONA

Senyalització Vertical existent (SV_CBH2018)

name	CODIXS B	TIPUS	ESTAT	SCBH	SALTRES	ENTITAT2	DS	DN	ACTUACIO	COBERTURA
E06S0019	-	DIRECCIONAL	CORRECTE	GR 107	3 banderoles senders	Turisme Ariege	sí	sí	-	BONA
E06S0020	-	INFORMATIU	CORRECTE	no	Plafó Camins	Turisme Ariege	-	-	-	BONA
E06S0021	-	INFORMATIU	CORRECTE	no	Plafó pesca	Federació pesca	-	-	-	BONA
E06S0022	-	INFORMATIU	CORRECTE	no	Plafó mapa informació zona	Turisme Ariege	-	-	-	BONA
E06S0023	-	INFORMATIU	CORRECTE	no	Plafó Camins	Turisme Ariege	-	-	-	BONA
E06S0024	-	DIRECCIONAL	CORRECTE	GR 107	3 banderoles senders	Turisme Ariege	sí	sí	L'accés a Orlú també posa GR107?	BONA
E07S0001	-	DIRECCIONAL	CORRECTE	GR 107	2 banderoles senders	Turisme Ariege	sí	sí	-	BONA
E07S0002	-	DIRECCIONAL	CORRECTE	GR 107	2 banderoles senders + 1 posició	Turisme Ariege	sí	sí	-	BONA
E07S0003	-	DIRECCIONAL	CORRECTE	GR 107	3 banderoles senders	Turisme Ariege	sí	sí	-	BONA

Senyalització Vertical existent (SV_CBH2018)

name	CODIXS B	TIPUS	ESTAT	SCBH	SALTRES	ENTITAT2	DS	DN	ACTUACIO	COBERTURA
E07S0004	-	INFORMATIU	CORRECTE	Placa Fournit GR 107?	-	-	-	-	-	BONA
E07S0005	-	DIRECCIONAL	CORRECTE	GR 107	3 banderoles senders + Placa anell Chemin Vauban	Turisme Ariege	sí	sí	-	BONA
E07S0006	-	INFORMATIU	CORRECTE	no	Precaució perill avingudes	-	-	-	-	BONA
E07S0007	-	DIRECCIONAL	CORRECTE	Croquis. GR 107	2 banderoles senders + 1 posició + Placa anell Chemin Vauban	Turisme Ariege	sí	sí	-	BONA
E07S0008	-	INFORMATIU	CORRECTE	no	Plafó les Valls d'Ax	Turisme Ariege	-	-	Malmès	BONA
E07S0009	-	DIRECCIONAL	CORRECTE	GR 107	2 banderoles senders	Turisme Ariege	sí	sí	-	BONA
E07S0010	-	DIRECCIONAL	CORRECTE	GR 107	2 banderoles senders	Turisme Ariege	sí	sí	-	BONA

Senyalització Vertical existent (SV_CBH2018)

name	CODIXS B	TIPUS	ESTAT	SCBH	SALTRES	ENTITAT2	DS	DN	ACTUACIO	COBERTURA
E07S0011	-	DIRECCIONAL	CORRECTE	GR 107	2 banderoles senders	Turisme Ariege	sí	sí	-	BONA
E07S0012	-	DIRECCIONAL	CORRECTE	GR 107	2 banderoles senders	Turisme Ariege	sí	sí	-	BONA
E07S0013	-	DIRECCIONAL	CORRECTE	GR 107	3 banderoles senders + 1 posició	Turisme Ariege	sí	sí	-	BONA
E07S0014	-	POSICIÓ	CORRECTE	no	Placa Font	-	-	-	-	BONA
E07S0015	-	DIRECCIONAL	CORRECTE	GR 107	3 banderoles senders + 1 posició + 1 plaqueta vtt FFC	Turisme Ariege	sí	sí	-	NO
E07S0016	-	DIRECCIONAL BTT	CORRECTE	no	1 plaqueta vtt FFC	Turisme Ariege	-	-	-	POC FIABLE

Senyalització Vertical existent (SV_CBH2018)

name	CODIXS B	TIPUS	ESTAT	SCBH	SALTRES	ENTITAT2	DS	DN	ACTUACIO	COBERTURA
E07S0017	-	DIRECCIONAL	CORRECTE	GR 107	3 banderoles senders + 1 posició + Placa anell Chemin Vauban + 2 plaquetes vtt FFC	Turisme Ariege	sí	sí	-	BONA
E07S0018	-	DIRECCIONAL BTT	CORRECTE	no	1 plaqueta vtt FFC	Turisme Ariege	-	-	-	BONA
E07S0019	-	DIRECCIONAL	CORRECTE	GR 107	4 banderoles senders + 4 plaquetes vtt FFC	Turisme Ariege	sí	sí	-	BONA
E07S0020	-	DIRECCIONAL	CORRECTE	no	Indicador refugi	Turisme Ariege	-	-	-	BONA
E07S0021	-	DIRECCIONAL	CORRECTE	no	2 banderoles senders	Turisme Ariege	-	-	-	BONA
E07S0022	-	INFORMATIU	CORRECTE	no	Placa pas peatonal	-	-	-	-	BONA

Senyalització Vertical existent (SV_CBH2018)

name	CODIXS B	TIPUS	ESTAT	SCBH	SALTRES	ENTITAT2	DS	DN	ACTUACIO	COBERTURA
E07S0023	-	DIRECCIONAL BTT	CORRECTE	no	1 plaqueta vtt FFC	Turisme Ariege	-	-	-	BONA
E07S0024	-	DIRECCIONAL	REGULAR	GR 107	3 banderoles senders + 1 posició	Turisme Ariege	sí	sí	-	POC FIABLE
E07S0025	-	DIRECCIONAL	REGULAR	no	1 banderola posició + 2 plaquetes vtt FFC	Turisme Ariege	-	-	-	POC FIABLE
E07S0026	-	DIRECCIONAL	REGULAR	GR 107	2 banderoles senders	Turisme Ariege	sí	sí	-	POC FIABLE
E07S0027	-	DIRECCIONAL	DEFICIENT	GR 107	2 banderoles senders	Turisme Ariege	sí	no	Desfalcat	BONA
E07S0028	-	DIRECCIONAL	REGULAR	no	1 banderola sender	Turisme Ariege	-	-	-	BONA

Senyalització Vertical existent (SV_CBH2018)

name	CODIXS B	TIPUS	ESTAT	SCBH	SALTRES	ENTITAT2	DS	DN	ACTUACIO	COBERTURA
E07S0029	-	DIRECCIONAL	REGULAR	GR 107	3 banderoles senders + 1 banderola posició + 2 plaquetes vtt FFC + Sentier des Crêtes de Camurac	Turisme Ariege	sí	sí	-	BONA
E07S0030	-	DIRECCIONAL	CORRECTE	no	-	-	-	-	-	POC FIABLE
E07S0031	-	DIRECCIONAL	CORRECTE	GR 107	3 banderoles senders + Sentier des Crêtes de Camurac	Turisme Ariege	sí	sí	-	BONA
E07S0032	-	DIRECCIONAL	CORRECTE	GR 107	2 banderoles senders + 2 plaquetes vtt FFC	Turisme Ariege	sí	sí	-	BONA

Senyalització Vertical existent (SV_CBH2018)

name	CODIXS B	TIPUS	ESTAT	SCBH	SALTRES	ENTITAT2	DS	DN	ACTUACIO	COBERTURA
E07S0033	-	DIRECCIONAL	CORRECTE	GR 107	2 banderoles senders + 1 plaqueta vtt FFC + Sentier des Crêtes de Camurac	Turisme Ariege	sí	sí	-	BONA
E07S0034	-	DIRECCIONAL	CORRECTE	GR 107	1 banderola sender	Turisme Ariege	no	-	-	BONA
E07S0035	-	DIRECCIONAL	CORRECTE	GR 107	3 banderoles senders + Sentier des Crêtes de Camurac	Turisme Ariege	sí	no	-	BONA
E07S0036	-	DIRECCIONAL	CORRECTE	GR 107	1 banderola església + 1 plaqueta vtt FFC + Sentier des Crêtes de Camurac	Turisme Ariege	-	-	-	BONA

Senyalització Vertical existent (SV_CBH2018)

name	CODIXS B	TIPUS	ESTAT	SCBH	SALTRES	ENTITAT2	DS	DN	ACTUACIO	COBERTURA
E07S0037	-	INFORMATIU	CORRECTE	no	Plafó senders + Codi QR	Turisme Ariege	-	-	No hi surt com a GR 107?	BONA
E07S0038	-	INFORMATIU	REGULAR	no	Plafó VTT	Turisme Ariege	-	-	-	BONA
E07S0039	-	INFORMATIU	CORRECTE	no	Plafó les Valls d'Ax	Turisme Ariege	-	-	-	BONA
E07S0040	-	DIRECCIONAL	CORRECTE	GR 107	2 banderoles senders + 1 banderola posició + 2 plaquetes vtt FFC	Turisme Ariege	sí	sí	-	BONA
E07S0041	-	DIRECCIONAL BTT	CORRECTE	no	2 plaquetes vtt FFC	-	-	-	-	BONA
E07S0042	-	DIRECCIONAL	CORRECTE	no	1 cartell camin de la mata + 1 plaqueta vtt FFC	-	-	-	-	BONA
E07S0043	-	DIRECCIONAL BTT	CORRECTE	no	2 plaquetes vtt FFC	Turisme Ariege	-	-	-	BONA

Senyalització Vertical existent (SV_CBH2018)

name	CODIXS B	TIPUS	ESTAT	SCBH	SALTRES	ENTITAT2	DS	DN	ACTUACIO	COBERTURA
E07S0044	-	DIRECCIONAL BTT	CORRECTE	no	2 plaquetes vtt FFC	Turisme Ariege	-	-	-	BONA
E07S0045	-	DIRECCIONAL	CORRECTE	GR 107	2 banderoles senders + 1 banderola posició + 2 plaquetes vtt FFC	Turisme Ariege	sí	sí	-	BONA
E07S0046	-	DIRECCIONAL	CORRECTE	GR 107	2 banderoles senders + 4 plaquetes vtt FFC	Turisme Ariege	sí	sí	-	BONA
E07S0047	-	DIRECCIONAL	CORRECTE	GR 107	3 banderoles senders + 2 banderoles petites (?) + 1 plaqueta vtt FFC	Turisme Ariege	sí	sí	-	BONA
E07S0048	-	DIRECCIONAL BTT	CORRECTE	no	1 plaqueta vtt FFC	Turisme Ariege	-	-	-	BONA

Senyalització Vertical existent (SV_CBH2018)

name	CODIXS B	TIPUS	ESTAT	SCBH	SALTRES	ENTITAT2	DS	DN	ACTUACIO	COBERTURA
E07S0049	-	DIRECCIONAL	REGULAR	no	2 banderoles senders	Turisme Ariege	sí	sí	-	BONA
E07S0050	-	DIRECCIONAL	CORRECTE	3 banderoles + corquis	2 banderoles petites (?) + 2 plaquetes vtt FFC	Turisme Ariege	sí	sí	-	BONA
E07S0051	-	DIRECCIONAL	REGULAR	Sentier Cathare	3 banderoles	Turisme Ariege	no	sí	-	BONA
E07S0052	-	INFORMATIU	REGULAR	no	Plafó Comus	Turisme Ariege	-	-	-	BONA
E07S0053	-	INFORMATIU	CORRECTE	no	Plafó Ruta dels Avets	Turisme Ariege	-	-	-	BONA
E07S0054	-	INFORMATIU	CORRECTE	no	Plafó senders	Turisme Ariege	-	-	-	BONA
E07S0055	-	DIRECCIONAL BTT	CORRECTE	no	1 plaqueta vtt FFC	Turisme Ariege	-	-	No hi surt com a GR 107?	BONA
E07S0056	-	DIRECCIONAL	CORRECTE	Sentier Cathare + CBH + GR107	-	-	-	-	-	BONA

Senyalització Vertical existent (SV_CBH2018)

name	CODIXS B	TIPUS	ESTAT	SCBH	SALTRES	ENTITAT2	DS	DN	ACTUACIO	COBERTURA
E08S0001	-	DIRECCIONAL	CORRECTE	2 banderoles	2 plaquetes vtt FFC	Turisme Ariege	sí	sí	-	NO
E08S0002	-	INFORMATIU	CORRECTE	no	Plafó Reserva de la Frau	-	sí	no	-	NO
E08S0003	-	INFORMATIU	CORRECTE	no	Precaució inundacions gorges	-	-	-	-	NO
E08S0004	-	INFORMATIU	REGULAR	no	Indicador gite	-	-	-	-	NO
E08S0005	-	INFORMATIU	REGULAR	no	Indicador gite	-	-	-	-	NO
E08S0006	-	INFORMATIU	REGULAR	no	Normativa Gorges	-	-	-	Poc visible i un cop ja estàs al camí. Prohibit bicicleta?? És la variant amb bicicleta...	NO
E08S0007	-	INFORMATIU	REGULAR	no	Precaució inundacions gorges	-	-	-	-	NO
E08S0008	-	INFORMATIU	REGULAR	no	Plafó Reserva de la Frau	-	-	-	-	NO
E08S0009	-	DIRECCIONAL BTT	REGULAR	no	1 plaqueta vtt FFC	-	-	-	-	NO

Senyalització Vertical existent (SV_CBH2018)

name	CODIXS B	TIPUS	ESTAT	SCBH	SALTRES	ENTITAT2	DS	DN	ACTUACIO	COBERTURA
E08S0010	-	POSICIÓ	DEFICIENT	no	Indicador Gorges de la Frau	-	-	-	Malmès	NO
E08S0011	-	POSICIÓ	REGULAR	no	Indicador Courrent de la Frau	-	-	-		POC FIABLE
E08S0012	-	POSICIÓ	REGULAR	no	Indicador àrea de repòs de Pelail	-	-	-		POC FIABLE
E08S0013	-	DIRECCIONAL	REGULAR	no	Indicador Gorges de la Frau	-	-	-		POC FIABLE
E08S0014	-	DIRECCIONAL	REGULAR	Sentier Cathare	3 banderoles senders + Explicació desviació últim tram abans de Foix	Turisme Ariege	sí	sí	Plastificat provisional	POC FIABLE
E08S0015	-	POSICIÓ	CORRECTE	no	Indicador Pelail	-	-	-		POC FIABLE

Senyalització Vertical existent (SV_CBH2018)

name	CODIXS B	TIPUS	ESTAT	SCBH	SALTRES	ENTITAT2	DS	DN	ACTUACIO	COBERTURA
E08S0016	-	DIRECCIONAL	REGULAR	no	Indicador àrea de pícnic	-	-	-	Precari	NO
E08S0017	-	DIRECCIONAL BTT	REGULAR	no	1 plaqueta vtt FFC	Turisme Ariege	-	-	Trencada	NO
E08S0018	-	INFORMATIU	REGULAR	no	Precaució vaques	Turisme Ariege	-	-	-	BONA
E08S0019	-	DIRECCIONAL	CORRECTE	Sentier Cathare	2 banderoles senders	Turisme Ariege	sí	sí	-	BONA
E08S0020	-	DIRECCIONAL	CORRECTE	Sentier Cathare + CBH	3 banderoles senders	Turisme Ariege	no	sí	-	BONA
E08S0021	-	DIRECCIONAL	CORRECTE	Sentier Cathare + CBH + GR107	3 banderoles senders	Turisme Ariege	sí	sí	Cap a Montsegur no el marca com a GR	BONA
E08S0022	-	DIRECCIONAL	CORRECTE	Sentier Cathare + CBH + GR107	3 banderoles senders + 1 plaqueta vtt FFC	Turisme Ariege	sí	sí	Cap a Montsegur no el marca com a GR	BONA

Senyalització Vertical existent (SV_CBH2018)

name	CODIXS B	TIPUS	ESTAT	SCBH	SALTRES	ENTITAT2	DS	DN	ACTUACIO	COBERTURA
E08S0023	-	DIRECCIONAL	CORRECTE	no	1 banderola molí	Turisme Ariege	sí	sí	-	BONA
E08S0024	-	DIRECCIONAL	CORRECTE	Sentier Cathare + CBH + GR107	3 banderoles senders + 2 plaqueta vtt FFC	Turisme Ariege	sí	sí	Cap a Montsegur no el marca com a GR	BONA
E08S0025	-	DIRECCIONAL	CORRECTE	Sentier Cathare + CBH + GR107	4 banderoles senders + 2 plaqueta vtt FFC	Turisme Ariege	sí	sí	Cap a Montsegur no el marca com a GR	BONA
E08S0026	-	DIRECCIONAL	CORRECTE	Sentier Cathare + CBH + GR107	3 banderoles senders + 2 plaqueta vtt FFC	Turisme Ariege	sí	sí	Cap a Montsegur no el marca com a GR	BONA
E08S0027	-	POSICIÓ	CORRECTE	no	Indicador Le Champ del Anclen	-	sí	sí	-	BONA
E08S0028	-	INFORMATIU	CORRECTE	no	Plafó Montsegur	Montsegur	sí	sí	-	BONA
E08S0029	-	POSICIÓ	CORRECTE	no	Indicador font	-	-	-	-	BONA

Senyalització Vertical existent (SV_CBH2018)

name	CODIXS B	TIPUS	ESTAT	SCBH	SALTRES	ENTITAT2	DS	DN	ACTUACIO	COBERTURA
E08S0030	-	DIRECCIONAL	CORRECTE	no	indicador gite	-	-	-	-	BONA
E09S0001	-	POSICIÓ	CORRECTE	no	Indicador font	-	-	-	-	BONA
E09S0002	-	POSICIÓ	CORRECTE	Placa Consell Regulador CBH	-	-	-	-	-	BONA
E09S0003	-	DIRECCIONAL	CORRECTE	no	1 banderola sender	Turisme Ariege	sí	sí	-	BONA
E09S0004	-	DIRECCIONAL	CORRECTE	no	1 banderola GR + 1 plaqueta vtt FFC	Turisme Ariege	-	-	-	BONA
E09S0005	-	DIRECCIONAL	CORRECTE	no	1 banderola sender	Turisme Ariege	-	-	Avaluar si fer canvi de traçat i fer passar el GR pel corriol	BONA
E09S0006	-	INFORMATIU	CORRECTE	no	Precaució vaques + 1 plaqueta vtt FFC	-	-	-	-	BONA
E09S0007	-	DIRECCIONAL	CORRECTE	no	3 banderoles senders	Turisme Ariege	sí	sí	-	BONA

Senyalització Vertical existent (SV_CBH2018)

name	CODIXS B	TIPUS	ESTAT	SCBH	SALTRES	ENTITAT2	DS	DN	ACTUACIO	COBERTURA
E09S0008	-	DIRECCIONAL	CORRECTE	no	Indicador poble	Turisme Ariege	sí	no	-	BONA
E09S0009	-	DIRECCIONAL	CORRECTE	Sentier Cathare + CBH + GR107	2 banderoles senders	Turisme Ariege	sí	sí	-	BONA
E09S0010	-	POSICIÓ	CORRECTE	no	Indicador castell de Montsegur	-	-	-	-	BONA
E09S0011	-	INFORMATIU	CORRECTE	no	Informació del Castell de Montsegur	Turisme Ariege	-	-	-	BONA
E09S0012	-	INFORMATIU	CORRECTE	no	Informació del Castell de Montsegur	Turisme Ariege	-	-	-	BONA
E09S0013	-	POSICIÓ	CORRECTE	no	Camp dels Cremats	Turisme Ariege	-	-	-	BONA
E09S0014	-	INFORMATIU	CORRECTE	no	Informació del Castell de Montsegur	Turisme Ariege	-	-	-	BONA

Senyalització Vertical existent (SV_CBH2018)

name	CODIXS B	TIPUS	ESTAT	SCBH	SALTRES	ENTITAT2	DS	DN	ACTUACIO	COBERTURA
E09S0015	-	DIRECCIONAL	CORRECTE	Sentier Cathare	3 banderoles senders + Explicació desviació últim tram abans de Foix	Turisme Ariege	no	sí	Plastificat provisional	BONA
E09S0016	-	DIRECCIONAL	CORRECTE	no	1 banderola senders	Turisme Ariege	sí	sí	-	BONA
E09S0017	-	DIRECCIONAL	CORRECTE	no	2 banderoles senders + 2 plaqueta vtt FFC	Turisme Ariege	sí	sí	-	BONA
E09S0018	-	DIRECCIONAL	CORRECTE	no	2 banderoles senders + 1 plaqueta vtt FFC	Turisme Ariege	sí	sí	-	BONA
E09S0019	-	DIRECCIONAL	CORRECTE	Sentier Cathare	4 banderoles senders + 1 plaqueta vtt FFC	Turisme Ariege	sí	sí	-	BONA

Senyalització Vertical existent (SV_CBH2018)

name	CODIXS B	TIPUS	ESTAT	SCBH	SALTRES	ENTITAT2	DS	DN	ACTUACIO	COBERTURA
E09S0020	-	DIRECCIONAL	CORRECTE	no	2 banderoles senders + 1 plaqueta vtt FFC	Turisme Ariege	sí	sí	-	BONA
E09S0021	-	DIRECCIONAL	CORRECTE	Sentier Cathare	4 banderoles senders + Explicació desviació últim tram abans de Foix + 2 plaquetes vtt FFC	Turisme Ariege	sí	sí	Plastificat provisional	BONA
E09S0022	-	INFORMATIU	CORRECTE	no	Plafó pesca	Associació pesca	-	-	-	BONA
E09S0023	-	INFORMATIU	CORRECTE	no	Plafó Montferrier	Montferrier	-	-	-	BONA
E09S0024	-	INFORMATIU	CORRECTE	no	Plafó església	-	-	-	-	BONA
E09S0025	-	INFORMATIU	CORRECTE	no	Plaques història	-	-	-	-	BONA
E09S0026	-	POSICIÓ	CORRECTE	no	Indicador le Saou	-	-	-	-	BONA

Senyalització Vertical existent (SV_CBH2018)

name	CODIXS B	TIPUS	ESTAT	SCBH	SALTRES	ENTITAT2	DS	DN	ACTUACIO	COBERTURA
E09S0027	-	DIRECCIONAL	CORRECTE	no	2 banderoles senders	Turisme Ariege	sí	sí	-	BONA
E09S0028	-	DIRECCIONAL	CORRECTE	Sentier Cathare	2 banderoles senders + 1 posició	Turisme Ariege	sí	sí	-	BONA
E09S0029	-	DIRECCIONAL	CORRECTE	Sentier Cathare	2 banderoles senders + 1 posició	Turisme Ariege	sí	sí	-	BONA
E09S0030	-	DIRECCIONAL	CORRECTE	no	4 banderoles senders + Paquetes Senders Rocafixade	Turisme Ariege - Roquefixade	sí	sí	-	BONA
E09S0031	-	INFORMATIU	CORRECTE	no	Batalla de Roquefixade	Roquefixade	sí	sí	-	BONA
E09S0032	-	DIRECCIONAL	CORRECTE	no	Paquetes Senders Rocafixade	Roquefixade	-	-	-	BONA

Senyalització Vertical existent (SV_CBH2018)

name	CODIXS B	TIPUS	ESTAT	SCBH	SALTRES	ENTITAT2	DS	DN	ACTUACIO	COBERTURA
E09S0033	-	INFORMATIU	CORRECTE	no	Plafó senders Roquefixade + plaquetes senders roquefixade	Roquefixad e	sí	sí	-	BONA
E10S0001	-	INFORMATIU	CORRECTE	no	Escultura creu catara	-	-	-	-	BONA
E10S0002	-	INFORMATIU	CORRECTE	no	Plafó panoràmic	Roquefixad e	-	-	-	BONA
E10S0003	-	DIRECCIONAL	CORRECTE	no	Paquetes Senders Rocafixade	Roquefixad e	-	-	-	BONA
E10S0004	-	DIRECCIONAL	CORRECTE	no	Indicador castell	-	-	-	-	BONA

Senyalització Vertical existent (SV_CBH2018)

name	CODIXS B	TIPUS	ESTAT	SCBH	SALTRES	ENTITAT2	DS	DN	ACTUACIO	COBERTURA
E10S0005	-	DIRECCIONAL	CORRECTE	Sentier Cathare	2 banderoles sender + plaquetes senders roquefixade + 2 plaqueta vtt FFC	Turisme Ariege - Roquefixade	sí	sí	-	BONA
E10S0006	-	DIRECCIONAL	CORRECTE	no	1 banderola senders	Turisme Ariege	no	sí	-	BONA
E10S0007	-	DIRECCIONAL	CORRECTE	no	Paquetes Senders Rocafixade	Roquefixade	-	-	-	BONA
E10S0008	-	DIRECCIONAL	CORRECTE	no	1 banderola senders	Turisme Ariege	sí	no	-	BONA
E10S0009	-	DIRECCIONAL	CORRECTE	Sentier Cathare	2 banderoles senders + Explicació desviació últim tram abans de Foix	Turisme Ariege	sí	sí	Plastificat provisional	BONA

Senyalització Vertical existent (SV_CBH2018)

name	CODIXS B	TIPUS	ESTAT	SCBH	SALTRES	ENTITAT2	DS	DN	ACTUACIO	COBERTURA
E10S0010	-	DIRECCIONAL	REGULAR	no	Indicador església	-	-	-	-	BONA
E10S0011	-	DIRECCIONAL	CORRECTE	no	1 banderola senders + 1 plaqueta vtt FFC	Turisme Ariege	no	no	-	BONA
E10S0012	-	DIRECCIONAL	CORRECTE	no	3 banderoles senders + Explicació desviació últim tram abans de Foix	Turisme Ariege	sí	sí	Plastificat provisional	BONA
E10S0013	-	DIRECCIONAL	CORRECTE	no	2 banderoles senders	Turisme Ariege	sí	sí	-	POC FIABLE
E10S0014	-	DIRECCIONAL	CORRECTE	no	2 banderoles senders + 1 baderola posició	Turisme Ariege	sí	sí	-	POC FIABLE
E10S0015	-	INFORMATIU	CORRECTE	no	Plafó Forest	-	-	-	-	BONA

Senyalització Vertical existent (SV_CBH2018)

name	CODIXS B	TIPUS	ESTAT	SCBH	SALTRES	ENTITAT2	DS	DN	ACTUACIO	COBERTURA
E10S0016	-	DIRECCIONAL	CORRECTE	no	3 banderoles senders + 1 baderola posició	Turisme Ariege	no	no	-	BONA
E10S0017	-	DIRECCIONAL	REGULAR	GR 107	1 banderola senders	Turisme Ariege	sí	no	Plastificat provisional	BONA
E10S0018	-	INFORMATIU	CORRECTE	no	Plafó les terrasses du Pech	Turisme Ariege	-	-	-	BONA
E10S0019	-	INFORMATIU	REGULAR	no	Explicació desviació últim tram abans de Foix	-	-	-	Plastificat provisional	BONA
E10S0020	-	DIRECCIONAL	CORRECTE	no	2 banderoles senders + Explicació desviació últim tram abans de Foix	Turisme Ariege	sí	no	Plastificat provisional	BONA

Senyalització Vertical existent (SV_CBH2018)

name	CODIXS B	TIPUS	ESTAT	SCBH	SALTRES	ENTITAT2	DS	DN	ACTUACIO	COBERTURA
E10S0021	-	DIRECCIONAL	REGULAR	no	2 banderoles senders + Explicació desviació últim tram abans de Foix	Turisme Ariege	sí	no	Plastificat provisional	BONA

- **Capa: Fonts (FNT_CBH2018)**

Inventari de les fonts que s'han trobat al llarg del camí, amb informació que es considera que pot ser interessant, si l'aigua és tractada, si té altres elements com abeuradors –útil per la modalitat a cavall-, etc...

El contingut de la base de dades és el següent:

Fonts (FNT_CBH2018)		
CAMP/S	Tipus	DESCRIPCIÓ
NAME	Text 254	El codi que l'identifica. Va precedit de l'identificador FNT FNTXXXX (X és el número de codi)
NOM	Text 254	Nom de la font si en té
RAJA	Text 254	Si la font raja: SÍ / NO
TACTADA	Text 254	Si l'aigua de la font és aigua tractada: SÍ / NO (si no es coneix que sigui tractada per defecte es posa que no)
CARTELL	Text 254	Si la font té cartell que l'indica: SÍ / NO
ALTRES	Text 254	Si la font té algun altre element: Pulsador, abeurador, etc
ESTAT	Text 254	Estat de conservació: CORRECTE / REGULAR / DEFICIENT
ACTUACIO	Text 254	Si té alguna incidència i/ proposta de millora
XETRS89	Real 10 / 3	Coordenada X amb el sistema de referència ETRS89
YETRS89	Real 10 / 3	Coordenada Y amb el sistema de referència ETRS89
FOTO_1,2,3, 4	Text 254	L'enllaç a la foto del drive

Fonts (FNT_CBH2018)

CAMP/S	Tipus	DESCRIPCIÓ
ENLLACF1 ,2,3,4	Text 254	L'enllaç a les fotos del drive amb el format perquè siguin visibles a l'Instamaps

Fonts (FNT_CBH2018)							
name	NOM	RAJA	TRACTADA	CARTELL	ALTRES	ESTAT	ACTUACIO
FNT0001	Font de Queralt	SÍ	NO	SÍ	Font amb polsador. Abeurador. Sobreixidor per gossos	CORRECTE	-
FNT0002	Font de la Vaca / Font del Bou	NO	NO	NO	-	DEFICIENT	Li falta l'escultura del cap de la vaca? Restaurar-la
FNT0003	Font d'Espinalbet	SÍ	NO	NO	Font amb polsador. Abeurador i banc	CORRECTE	-
FNT0004	Font de Corbera	SÍ	NO	NO	Banyeres	REGULAR	Banyeres rovellades. Restaurar-la
FNT0005	Font dels Pegueresos	SÍ	NO	NO	-	REGULAR	Restaurar-la
FNT0006	Font	SÍ	NO	NO	-	REGULAR	L'aigua desemboca i marxa pel mig del camí erosionant-lo. Restaurar-la
FNT0007	Font del Coix	SÍ	NO	SÍ	Safareig	CORRECTE	-
FNT0008	Font de la Cauma	SÍ	NO	NO	-	DEFICIENT	L'aigua desemboca i marxa pel mig de la pista erosionant-la. Restaurar-la
FNT0009	Font de la Bruixa	SÍ	NO	NO	Com	REGULAR	L'aigua acaba desembocant i marxa pel mig de la pista erosionant-la. El camí d'accés és dolent. Restaurar-la

Fonts (FNT_CBH2018)

name	NOM	RAJA	TRACTADA	CARTELL	ALTRES	ESTAT	ACTUACIO
FNT0010	Font	SÍ	NO	NO	-	DEFICIENT	L'aigua desemboca i marxa pel mig de la pista erosionant-la. Restaurar-la
FNT0011	Font del Portet	SÍ	NO	NO	Abeurador i bidó de plàstic	REGULAR	L'aigua desemboca i marxa pel mig de la pista erosionant-la. Restaurar-la
FNT0012	Font de l'Espà	SÍ	?	NO	Font amb polsador. Abeurador.	CORRECTE	-
FNT0013	Font de l'Espà II	SÍ	NO	NO	Abeurador	CORRECTE	-
FNT0014	Font de Sorribes	SÍ	NO	NO	Abeurador	CORRECTE	-
FNT0015	Font de Gósol	SÍ	NO	NO	Abeurador	CORRECTE	-
FNT0016	Font de Gósol II	SÍ	NO	NO	3 sortidors. Abeuradors	CORRECTE	-
FNT0017	Font Terrers	SÍ	NO	SÍ	3 sortidors. Àrea recreativa	CORRECTE	-
FNT0018	Font de la Roca	SÍ	NO	SÍ	-	CORRECTE	-
FNT0019	Font de les Bassotes	SÍ	NO	NO	Molts abeuradors	CORRECTE	-

Fonts (FNT_CBH2018)							
name	NOM	RAJA	TRACTADA	CARTELL	ALTRES	ESTAT	ACTUACIO
FNT0020	Font Cerdana	SÍ	NO	NO	Varia abeuradors	CORRECTE	-
FNT0021	Font de Coll de Bauma	SÍ	NO	SÍ	Abeurador. Àrea recreativa	REGULAR	Abeurador en mal estat. Indicar el camí d'accés. Restaurar-la
FNT0022	Font Vella	SÍ	NO	NO	-	CORRECTE	-
FNT0023	Font Nostra	SÍ	NO	SÍ	Abeurador	CORRECTE	Neteja de l'entorn. Abeurador tapiat
FNT0024	Font	SÍ	NO	NO	Safareig/abeurador	CORRECTE	-
FNT0025	Font de Riugréixer	SÍ	NO	NO	Abeurador	CORRECTE	-
FNT0026	Font	SÍ	?	SÍ	Font amb polsador	CORRECTE	Cartell en mal estat
FNT0027	Font del clt d'en Pere	NO	NO	SÍ	-	DEFICIENT	Restaurar-la. Arranjar i indicar el camí d'accés
FNT0028	Font d'Escriu	SÍ	NO	SÍ	-	CORRECTE	Indicar l'accés
FNT0029	Font	SÍ	NO	SÍ	-	REGULAR	L'aigua desemboca i marxa pel mig del camí erosionant-lo. Indicar accés. Restaurar-la. Canviar el cartell i arreglar l'entorn
FNT0030	Font de l'Inglà	SÍ	NO	SÍ	Petit abeurador. Cartell amb les analítiques	REGULAR	-

Fonts (FNT_CBH2018)							
name	NOM	RAJA	TRACTADA	CARTELL	ALTRES	ESTAT	ACTUACIO
FNT0031	Font del Capellà	SÍ	NO	SÍ	-	REGULAR	Millorar l'entorn i canviar el cartell (poc visible)
FNT0032	Font de Talló	SÍ	?	NO	Font amb polsador	CORRECTE	-
FNT0033	Font d'Ardòvol	SÍ	NO	NO	Abeurador	DEFICIENT	No raja la font en sí, s'alimenta però d'una canalització (?). Restaurar-la
FNT0034	Font de Porta	SÍ	SÍ	NO	Abeurador sense aigua	CORRECTE	-
FNT0035	Font de l'abeurador	SÍ	NO	NO	Abeurador	CORRECTE	-
FNT0036	Font de l'Hospitalet II	SÍ	NO POTABLE	NO	Abeurador	CORRECTE	-
FNT0037	Font "Eau du Pedourres"	SÍ	NO	SÍ	Analítiques aigua	CORRECTE	-
FNT0038	Font	SÍ	SÍ	NO	Abeurador	CORRECTE	-
FNT0039	Font	SÍ	NO POTABLE	NO	Abeurador	CORRECTE	-
FNT0040	Font	SÍ	NO	NO	Abeurador	CORRECTE	-

Fonts (FNT_CBH2018)							
name	NOM	RAJA	TRACTADA	CARTELL	ALTRES	ESTAT	ACTUACIO
FNT0041	Font d'Orgeix	SÍ	SÍ	NO	Abeurador	CORRECTE	-
FNT0042	Font	SÍ	NO	NO	Abeurador	CORRECTE	-
FNT0043	Font	SÍ	NO	SÍ	Abeurador	CORRECTE	-
FNT0044	Font	SÍ	?	NO	Abeurador	CORRECTE	-
FNT0045	Font	SÍ	NO	NO	Abeurador	CORRECTE	-
FNT0046	Font d'en Pircou	SÍ	NO	SÍ	Abeurador	CORRECTE	-
FNT0047	Font	SÍ	NO	NO	-	DEFICIENT	Restaurar-la
FNT0048	Font	NO	NO	NO	Abeurador	DEFICIENT	Restaurar-la
FNT0049	Font	SÍ	NO	NO	Abeurador	CORRECTE	-
FNT0050	Font	SÍ	NO	NO	Abeurador	CORRECTE	-
FNT0051	Font	SÍ	NO	NO	Abeurador	CORRECTE	-
FNT0052	Font	NO	?	NO	Font amb pulsador i abeurador	MOLT DEFICIENT	Trencada. Restaurar-la
FNT0053	Font	SÍ	NO	NO	-	CORRECTE	-
FNT0054	Font	SÍ	NO	NO	Abeurador	CORRECTE	-
FNT0055	Font	SÍ	NO	NO	Safareig. Cartell amb les analítiques	CORRECTE	-

Fonts (FNT_CBH2018)							
name	NOM	RAJA	TRACTADA	CARTELL	ALTRES	ESTAT	ACTUACIO
FNT0056	Font del Césso	SÍ	NO	SÍ	Abeurador	CORRECTE	-
FNT0057	Font	SÍ	NO	NO	Abeurador	CORRECTE	-
FNT0058	Font Le Royame de Nemo	SÍ	NO	SÍ	Abeurador	CORRECTE	-
FNT0059	Font	SÍ	?	NO	Pica. Zona autocarabanes	CORRECTE	-
FNT0060	Font	SÍ	?	NO	Font amb pulsador	CORRECTE	-
FNT0061	Font	SÍ	NO	NO	Abeurador	CORRECTE	-
FNT0062	Font	NO	NO	NO	-	DEFICIENT	Restaurar-la
FNT0063	Font de la Casanova	SÍ	?	SÍ	Abeurador petit	CORRECTE	-
FNT0064	Font de Santa Margarida	SÍ	NO	SÍ	Àrea recreativa	CORRECTE	-
FNT0065	Font	SÍ	NO	NO	-	REGULAR	-
FNT0066	Font	SÍ	NO	NO	Abeurador	CORRECTE	-
FNT0067	Font	SÍ	NO	NO	Abeurador	CORRECTE	-

- Capa: Túnel i Mines (TMN_CBH2018)

El contingut de la base de dades és el següent:

Túnel i Mines (TMN_CBH2018)		
CAMP/S	Tipus	DESCRIPCIÓ
NAME	Text 254	El codi que l'identifica. Va precedit de l'identificador TMN TMNXXXX (X és el número de codi)
NOM	Text 254	Nom si en té
TIPUS	Text 254	Tipus d'element: TÚNEL / MINA / PAS SOTERRAT
ACTUACIO	Text 254	Si té alguna incidència i/ proposta de millora
XETRS89	Real 10 / 3	Coordenada X amb el sistema de referència ETRS89
YETRS89	Real 10 / 3	Coordenada Y amb el sistema de referència ETRS89
FOTO_1,2,3, 4,5	Text 254	L'enllaç a la foto del drive
ENLLACF1 ,2,3,4,5	Text 254	L'enllaç a les fotos del drive amb el format perquè siguin visibles a l'Instamaps

Túnel i Mines (TMN_CBH2018)			
TIPUS	name	NOM	ACTUACIO
Mina	TMN0001	Mina dels Graus	Esllavissat entrada sud. Arreglar esllavissada
Pas soterrat	TMN0002	Pas Soterrat de l'Hospitalet-prés-Andorre	-
Túnel	TMN0003	Túnel de l'Avi	-

- Capa: Ponts i palanques (PNT_CBH2018)

Inventari de ponts i palanques al llarg del camí.

El contingut de la base de dades és el següent:

Ponts i palanques (PNT_CBH2018)		
CAMP/S	Tipus	DESCRIPCIÓ
NAME	Text 254	El codi que l'identifica. Va precedit de l'identificador PNT PNTXXXX (X és el número de codi)
NOM	Text 254	Nom si en té
TIPUS	Text 254	Tipus d'element: PONT / PALANCA
DESCRIPCIO	Text 254	Descripció del pont o palanca
ACTUACIO	Text 254	Si té alguna incidència i/ proposta de millora
XETRS89	Real 10 / 3	Coordenada X amb el sistema de referència ETRS89
YETRS89	Real 10 / 3	Coordenada Y amb el sistema de referència ETRS89
FOTO_1,2,3, 4,5,6	Text 254	L'enllaç a la foto del drive
ENLLACF1 ,2,3,4,5,6	Text 254	L'enllaç a les fotos del drive amb el format perquè siguin visibles a l'Instamaps

Ponts i palanques (PNT_CBH2018)

TIPUS	name	DESCRIPCIO	ACTUACIO
Passera	PNT0002	Passera de fusta	-
Passera	PNT0007	Passera Torrent de la Bassota	-
Passera	PNT0008	Passeres de formigó	Restaurar-les
Passera	PNT0015	Passera de fusta	-
Passera	PNT0045	Passera de fusta	-
Passera	PNT0046	Passera de fusta	-
Passera	PNT0005	Passera de fusta	Restaurar-la
Passera	PNT0006	Passera de fusta	Restaurar-la
Passera	PNT0016	Passera de fusta	-
Passera	PNT0021	Passera de formigó	-
Passera	PNT0022	Passera de fusta	Restaurar-la
Passera	PNT0023	Passera de fusta	-
Passera	PNT0033	Passera de fusta	-
Passera	PNT0035	Passera sobre tub	-
Passera	PNT0037	Passera de fusta	-
Passera	PNT0039	Passera de fusta	-
Passera	PNT0040	Passera de fusta	Coberta de fang. Restaurar-la
Passera	PNT0041	Passera de fusta	-
Passera	PNT0042	Passera de fusta	-
Passera	PNT0043	Passera de fusta	-
Passera	PNT0048	Passera de fusta	Treure-la i fer trencaigües
Passera	PNT0049	Passera de fusta	-
Passera	PNT0052	Passera de fusta	-
Passera	PNT0053	Passera metàl·lica	-
Pont	PNT0001	Pont torrent de Tagast	-
Pont	PNT0003	Pont Torrent de Rúixol	-
Pont	PNT0004	Pont	-
Pont	PNT0010	Pont de Cal Cerdanyola	-
Pont	PNT0009	Pont del Molí	-
Pont	PNT0011	Pontet sobre el canal	-
Pont	PNT0012	Pont de Sant Joan	-

Ponts i palanques (PNT_CBH2018)

TIPUS	name	DESCRIPCIO	ACTUACIO
Pont	PNT0013	Pont de Riugréixer	-
Pont	PNT0025	Pont	-
Pont	PNT0028	Pont	-
Pont	PNT0038	Pont	-
Pont	PNT0044	Pont	-
Pont	PNT0014	Pont de Sant Nazari	-
Pont	PNT0017	Pont	Fer-hi passar el camí
Pont	PNT0018	Pont de Bellver sobre el Segre	-
Pont	PNT0019	Pont	-
Pont	PNT0020	Pont	-
Pont	PNT0024	Pont	-
Pont	PNT0026	Pont sobre el canal	-
Pont	PNT0027	Pont	Falta barana
Pont	PNT0029	Pont sobre tub d'aigua	-
Pont	PNT0030	Pont de Mérens-les-Vals	-
Pont	PNT0031	Pont	-
Pont	PNT0032	Pont	-
Pont	PNT0034	Pont	-
Pont	PNT0036	Pont	-
Pont	PNT0047	Pont	-
Pont	PNT0050	Pont	-
Pont	PNT0051	Pont	-
Pont	PNT0054	Pont	-
Pont	PNT0055	Pont del ferrocarril. Camí passa per sota	-
Pont	PNT0056	Pont del ferrocarril. Camí passa per sota	-
Pont	PNT0057	Pont del ferrocarril. Camí passa per sota	-
Pont	PNT0059	Pont del ferrocarril. Camí passa per sota	-
Pont	PNT0060	Pont del ferrocarril. Camí passa per sota	-
Pont	PNT0061	Pont antic al costat, el camí no hi passa	-

- **Capa: Portes, vailets i barreres (PAS_CBH2018)**

Inventari de portes, vailets i barreres que es troben al llarg del camí.

Només s'ha anotat com a actuació els que tenien algun problema, però seria una bona millora substituir els mànecs per passos per senderistes.

El contingut de la base de dades és el següent:

Portes, vailets i barreres (PAS_CBH2018)		
CAMP/S	Tipus	DESCRIPCIÓ
NAME	Text 254	El codi que l'identifica. Va precedit de l'identificador PAS PASXXXX (X és el número de codi)
TIPUS	Text 254	Tipus d'element: Vailet mànec, barrera per cotxes, pas senderista, pas per coxes, cadena, etc.
ACTUACIO	Text 254	Si té alguna incidència i/ proposta de millora
XETRS89	Real 10 / 3	Coordenada X amb el sistema de referència ETRS89
YETRS89	Real 10 / 3	Coordenada Y amb el sistema de referència ETRS89
FOTO_1,2,3,4	Text 254	L'enllaç a la foto del drive
ENLLACF1,2,3,4	Text 254	L'enllaç a les fotos del drive amb el format perquè siguin visibles a l'Instamaps

Portes, vailets i barreres (PAS_CBH2018)

TIPUS	name	ACTUACIO
Barrera cotxes	PAS0041	-
Barrera cotxes	PAS0034	Difícil d'obrir / tancar
Barrera cotxes	PAS0035	Difícil d'obrir / tancar
Barrera cotxes	PAS0053	-
Barrera cotxes	PAS0056	-
Barrera cotxes	PAS0057	Cartell no passar
Barrera cotxes	PAS0068	-
Barrera cotxes	PAS0069	-
Barrera cotxes	PAS0070	-
Barrera cotxes i pas senderistes	PAS0022	-
Barrera cotxes i pas senderistes	PAS0033	-
Barrera cotxes i pas senderistes	PAS0036	-
Barrera per cotxes	PAS0018	-
Cadena	PAS0058	Cadena i filferro amb punxes
Pas per senderistes	PAS0020	-
Pas per senderistes	PAS0019	-
Porta fusta	PAS0016	-
Porta per senderistes	PAS0026	-
Porta per senderistes	PAS0052	-
Porta per senderistes	PAS0042	-
Porta per senderistes	PAS0028	-
Porta per senderistes	PAS0037	-
Porta per senderistes	PAS0039	-
Porta per senderistes	PAS0045	-
Porta per senderistes	PAS0046	Difícil d'obrir / tancar
Porta per senderistes	PAS0050	-
Porta per senderistes	PAS0059	-
Porta per senderistes	PAS0060	-
Porta per senderistes	PAS0071	-
Tanca	PAS0027	No té porta
Vailet	PAS0024	Sense mànec per obrir / tancar

Portes, vailets i barreres (PAS_CBH2018)

TIPUS	name	ACTUACIO
Vailet	PAS0054	Sense mànec, sense corrent. Cartell tancat
Vailet	PAS0055	Sense mànec, sense corrent. Cartell tancat
Vailet	PAS0072	Sense mànec, sense corrent
Vailet amb doble mànec	PAS0043	-
Vailet amb doble mànec	PAS0062	-
Vailet amb mànec	PAS0011	Mànec difícil d'obrir / tancar
Vailet amb mànec	PAS0051	-
Vailet amb mànec	PAS0001	Mànec difícil d'obrir / tancar.
Vailet amb mànec	PAS0003	-
Vailet amb mànec	PAS0009	-
Vailet amb mànec	PAS0010	-
Vailet amb mànec	PAS0008	-
Vailet amb mànec	PAS0025	Mànec difícil d'obrir / tancar
Vailet amb mànec	PAS0002	-
Vailet amb mànec	PAS0005	-
Vailet amb mànec	PAS0014	-
Vailet amb mànec	PAS0015	-
Vailet amb mànec	PAS0023	-
Vailet amb mànec	PAS0013	-
Vailet amb mànec	PAS0012	-
Vailet amb mànec	PAS0004	-
Vailet amb mànec	PAS0017	-
Vailet amb mànec	PAS0029	-
Vailet amb mànec	PAS0030	-
Vailet amb mànec	PAS0031	-
Vailet amb mànec	PAS0032	-
Vailet amb mànec	PAS0038	-
Vailet amb mànec	PAS0040	Mànec difícil d'obrir / tancar
Vailet amb mànec	PAS0044	-
Vailet amb mànec	PAS0047	-
Vailet amb mànec	PAS0048	-

Portes, vailets i barreres (PAS_CBH2018)

TIPUS	name	ACTUACIO
Vailet amb mànec	PAS0049	-
Vailet amb mànec	PAS0061	-
Vailet amb mànec	PAS0063	Filferro amb punxes i costa d'obrir / tancar
Vailet amb mànec	PAS0064	-
Vailet amb mànec	PAS0067	-
Vailet amb mànec	PAS0021	-
Vailet pas cotxes	PAS0006	-
Vailet pas cotxes i pas senderista	PAS0007	-
Vailet pas per cotxes	PAS0065	-
Vailet pas per cotxes	PAS0066	-

- **Capa: Millores en el camí (MIC_CBH2018)**

Inventari de les millores que s'han fet al camí. Des de l'estabilització del camí ja sigui amb parets de pedra seca o altres, l'escalat, trencaigües permanents, baranes, etc. Els ponts i palanques també s'hi podrien considerar però ja tenen la seva capa específica i per tant no s'inclouen en aquesta.

El contingut de la base de dades és el següent:

Millores en el camí (MIC_CBH2018)		
CAMP/S	Tipus	DESCRIPCIÓ
NAME	Text 254	El codi que l'identifica. Va precedit de l'identificador MIC MICXXX (X és el número de codi)
TIPUS	Text 254	Tipus d'element: Paret de pedra seca, trencaigües, estabilització del talús, baranes, etc
DESCRIPCIO	Text 254	Descripció de l'element
ACTUACIO	Text 254	Si té alguna incidència i/ proposta de millora
XETRS89	Real 10 / 3	Coordenada X amb el sistema de referència ETRS89
YETRS89	Real 10 / 3	Coordenada Y amb el sistema de referència ETRS89
FOTO_1,2,3, 4	Text 254	L'enllaç a la foto del drive
ENLLACF1 ,2,3,4	Text 254	L'enllaç a les fotos del drive amb el format perquè siguin visibles a l'Instamaps

Millors en el camí (MIC_CBH2018)

TIPUS	name	DESCRIPCIO	ACTUACIO
Barana	MIC0027	Barana de ferro	Malmesa, canviar-la
Barana	MIC0037	Barana	-
Barana	MIC0059	Barana	-
Canal	MIC0022	Canal d'aigua	Tapiar el pas del camí (perillós sobretot pels cavalls que els fa por)
Empedrat	MIC0016	Empedrat	Restaurar-lo
Empedrat	MIC0038	Empedrat	Restaurar-lo
Empedrat	MIC0048	Empedrat	Restaurar-lo
Escales	MIC0002	Escales amb travessers de fusta	-
Escales	MIC0001	Escales	-
Escales	MIC0003	Escales de fusta tractada	-
Escales	MIC0023	Escales d'obra	-
Escales	MIC0036	Escales	-
Escales i barana	MIC0004	Esglaonat fusta i roca i barana de fusta	-
Esglaonat	MIC0006	Esglaonat amb travessers de fusta i paret pedra seca marge	-
Esglaonat	MIC0005	Esglaonat amb travessers fusta i roca	-
Esglaonat	MIC0011	Esglaonat amb travessers fusta i roca	-
Esglaonat	MIC0047	Esglaonat fusta	Restaurar-los
Estabilització	MIC0062	Estabilització del ferm amb fusta	-

Millores en el camí (MIC_CBH2018)

TIPUS	name	DESCRIPCIO	ACTUACIO
Estabilització del talús	MIC0007	Estabilització del talús inferior del camí amb fusta	-
Estabilització del talús	MIC0008	Obra d'estabilització del talús superior	-
Estabilització del talús	MIC0043	Estabilització del talús amb travessers de fusta	-
Paret pedra seca	MIC0009	Estabilització amb paret pedra seca	Restaurar-la
Paret pedra seca	MIC0010	Estabilització amb paret pedra seca	Restaurar-la
Paret pedra seca	MIC0013	Estabilització amb paret pedra seca	Restaurar-la
Paret pedra seca	MIC0014	Estabilització amb paret pedra seca	Restaurar-la
Paret pedra seca	MIC0015	Estabilització amb paret pedra seca	Restaurar-la
Paret pedra seca	MIC0012	Estabilització amb paret pedra seca	Restaurar-la
Paret pedra seca	MIC0019	Estabilització amb paret pedra seca	Restaurar-la
Paret pedra seca	MIC0021	Estabilització amb paret pedra seca	Restaurar-la
Paret pedra seca	MIC0024	Estabilització amb paret pedra seca	Restaurar-la
Paret pedra seca	MIC0025	Estabilització amb paret pedra seca	Restaurar-la
Paret pedra seca	MIC0026	Estabilització amb paret pedra seca	Restaurar-la

Millores en el camí (MIC_CBH2018)

TIPUS	name	DESCRIPCIO	ACTUACIO
Paret pedra seca	MIC0028	Estabilització amb paret pedra seca	Restaurar-la
Paret pedra seca	MIC0030	Estabilització amb paret pedra seca	Restaurar-la
Paret pedra seca	MIC0031	Estabilització amb paret pedra seca	Restaurar-la
Paret pedra seca	MIC0032	Estabilització amb paret pedra seca	Restaurar-la
Paret pedra seca	MIC0035	Estabilització amb paret pedra seca	Restaurar-la
Paret pedra seca	MIC0039	Estabilització amb paret pedra seca	Restaurar-la
Paret pedra seca	MIC0040	Estabilització amb paret pedra seca	Restaurar-la
Paret pedra seca	MIC0044	Estabilització amb paret pedra seca	Restaurar-la
Paret pedra seca	MIC0049	Estabilització amb paret pedra seca	Restaurar-la
Paret pedra seca	MIC0052	Estabilització amb paret pedra seca	Restaurar-la
Paret pedra seca	MIC0053	Estabilització amb paret pedra seca	Restaurar-la
Paret pedra seca	MIC0054	Estabilització amb paret pedra seca	Restaurar-la
Paret pedra seca	MIC0055	Estabilització amb paret pedra seca	Restaurar-la
Paret pedra seca	MIC0056	Estabilització amb paret pedra seca	Restaurar-la
Paret pedra seca	MIC0057	Estabilització amb paret pedra seca	Restaurar-la

Millores en el camí (MIC_CBH2018)

TIPUS	name	DESCRIPCIO	ACTUACIO
Paret pedra seca	MIC0058	Estabilització amb paret pedra seca	Restaurar-la
Paret pedra seca	MIC0060	Estabilització amb paret pedra seca	Restaurar-la
Paret pedra seca	MIC0061	Estabilització amb paret pedra seca	Restaurar-la
Paret pedra seca	MIC0063	Estabilització amb paret pedra seca	Restaurar-la
Paret pedra seca	MIC0064	Estabilització amb paret pedra seca	Restaurar-la
Paret pedra seca	MIC0065	Estabilització amb paret pedra seca	Restaurar-la
Trencaigües	MIC0033	Trencaigües metàl·lics i de fusta	-
Trencaigües	MIC0034	Trencaigües metàl·lics	-
Trencaigües	MIC0041	Trencaigües metàl·lics	Netejar-los i restaurar-los
Trencaigües	MIC0042	Trencaigües metàl·lics i de formigó	Netejar-los i restaurar-los
Trencaigües	MIC0045	Trencaigües metàl·lics	Netejar-los i restaurar-los
Trencaigües	MIC0046	Trencaigües de formigó	Netejar-los i restaurar-los
Trencaigües	MIC0050	Trencaigües amb fusta	-
Trencaigües	MIC0051	Trencaigües metàl·lics	Netejar-lo

Millores en el camí (MIC_CBH2018)

TIPUS	name	DESCRIPCIO	ACTUACIO
Trencaigües	MIC0017	Trencaigües pedra	Netejar-los
Trencaigües	MIC0018	Trencaigües metàl·lics	-
Trencaigües	MIC0020	Trencaigües metàl·lics	-
Trencaigües	MIC0029	Trencaigües pedra	Netejar-los i restaurar-los

- **Capa: Serveis en el camí (SRV_CBH2018)**

Inventari dels diferents serveis que es troben al llarg del camí. S'obvien els que estan dins els nuclis urbans ja que excedeix l'abast d'aquesta revisió (però seria útil poder incloure en un futur).

El contingut de la base de dades és el següent:

Serveis en el camí (SRV_CBH2018)		
CAMP/S	Tipus	DESCRIPCIÓ
NAME	Text 254	El codi que l'identifica. Va precedit de l'identificador SRV SRVXXXX (X és el número de codi)
TIPUS	Text 254	Tipus d'element: Refugi, àrea recreativa, bancs, etc
DESCRIPCIO	Text 254	Descripció de l'element
PROPER	Text 254	Indica els que són propers al camí però no s'hi passa
XETRS89	Real 10 / 3	Coordenada X amb el sistema de referència ETRS89
YETRS89	Real 10 / 3	Coordenada Y amb el sistema de referència ETRS89
FOTO_1,2,3	Text 254	L'enllaç a la foto del drive
ENLLACF1 ,2,3	Text 254	L'enllaç a les fotos del drive amb el format perquè siguin visibles a l'Instamaps

Serveis en el camí (SRV_CBH2018)

TIPUS	name	DESCRIPCIO	PROPER
Alberg	SRV0036	Alberg la Bruna	-
Alberg	SRV0012	Alberg Molí de Gósol	proper al camí
Àrea de descans	SRV0025	3 Bancs	-
Àrea de descans	SRV0026	Banc	-
Àrea de descans	SRV0005	2 Bancs i font	-
Àrea de descans	SRV0011	Mirador, bancs i panells panoràmics	-
Àrea de descans	SRV0043	Àrea de descans de Porta. Bancs i taules	-
Àrea de descans	SRV0019	Bancs	-
Àrea de descans	SRV0048	Àrea de lleure. Bancs, jocs...	-
Àrea de descans	SRV0057	Àrea de descans d'Orlú. Bancs i taules	-
Àrea de descans	SRV0066	Àrea de descans de Pelail. Bancs, taules	-
Àrea de descans	SRV0049	Taules, bancs	-
Àrea recreativa	SRV0018	Àrea recreativa del Coll de la Bauma. Bancs i taules, barbacoes i font	-
Àrea recreativa	SRV0016	Àrea recreativa de Font Terrers. Barbacoes, bancs i taules, font	-
Àrea recreativa	SRV0023	Àrea recreativa del Pont de Sant Joan (proper al camí)	-
Àrea Recreativa	SRV0030	Àrea Recreativa de Riugréixer	-
Àrea recreativa	SRV0033	Àrea recreativa de la Font de l'Inglà. Barbacoes, bancs i taules, font	-
Àrea recreativa	SRV0041	Prat Xuixirà. Barbacoes, bancs i taules	-
Àrea recreativa	SRV0008	Àrea recreativa Font de Santa Margarida	-
Àrea recreativa	SRV0006	Àrea recreativa de Plana Rodona. Barbacoes, bancs i taules, font	proper al camí
Aula de Natura, allotjament (?)	SRV0022	Aula de Natura la Salle	-
Bar	SRV0002	Santuari de Queralt	-
Bar (?)	SRV0040	Cal Jan de la Llosa	-
Bar, allotjament (?)	SRV0046	Serveis estació Coll de Puymorens	-

Serveis en el camí (SRV_CBH2018)

TIPUS	name	DESCRIPCIO	PROPER
Bar, restaurant- Allotjament	SRV0004	Els Roures	proper al camí
Càmping	SRV0050	Càmping de Merens	-
Càmping	SRV0037	Càmping Solana de Segre	proper al camí
Càmping	SRV0038	Càmping la Cerdanya	proper al camí
Càmping	SRV0011	Càmping Cadí-Vacances	proper al camí
Càmping	SRV0055	Càmping Municipal les loules	-
Càmping	SRV0064	Càmping de Comus	-
Càmping	SRV0003	Càmping d'Espinalbet	proper al camí
Càmping	SRV0024	Càmping Bastareny	-
Càmping	SRV0067	Càmping municipal de Montsegur	-
Campingcar	SRV0070	Font i aparcament autocarabanes	-
Informació	SRV0027	Parc Natural del Cadí-Moixeró	-
Informació	SRV0028	Centre medieval i dels Càtars	-
Informació	SRV0034	Parc Natural del Cadí-Moixeró	-
Nucli habitat (serveis)	SRV0073	Montgailhard	proper al camí
Nucli habitat (serveis)	SRV0029	Bagà	-
Nucli habitat (serveis)	SRV0063	Prades	-
Nucli habitat (serveis)	SRV0072	Montferrier	-
Nucli habitat (serveis)	SRV0015	Gósol	-
Nucli habitat (serveis)	SRV0039	Prullans	-
Nucli habitat (serveis)	SRV0065	Comus	-
Nucli habitat (serveis)	SRV0059	Ascou	-
Nucli habitat (serveis)	SRV0047	L'Hospitalet-près-l'Andorre	-
Nucli habitat (serveis)	SRV0035	Bellver de Cerdanya	-
Nucli habitat (serveis)	SRV0058	Orgeix	-
Nucli habitat (serveis)	SRV0056	Orlu	-
Nucli habitat (serveis)	SRV0044	Porta	-
Nucli habitat (serveis)	SRV0071	Montferrier	-
Nucli habitat (serveis)	SRV0068	Montsegur	-
Nucli habitat (serveis)	SRV0061	Serveis	-

Serveis en el camí (SRV_CBH2018)

TIPUS	name	DESCRIPCIO	PROPER
Nucli habitat (serveis)	SRV0051	Mérens-les-Vals	-
Nucli habitat (serveis)	SRV0001	Berga	proper al camí
Nucli habitat (serveis)	SRV0045	Porté-Puymorens	proper al camí
Nucli habitat (serveis)	SRV0074	Foix	-
Nucli habitat (serveis)	SRV060	Ax-les-Thermes	proper al camí
Refugi	SRV0031	Refugi Sant Jordi (FEEC)	-
Refugi	SRV0032	Refugi dels Cortals del l'Inglà	-
Refugi	SRV0021	Refugi Vents del Cadí	-
Refugi	SRV0053	Refugi de Besines	-
Refugi	SRV0062	Refugi du Chiula	-
Refugi	SRV0010	Refugi d'Ensija (FEEC)	proper al camí
Refugi	SRV0042	Refugi de l'Illa	proper al camí
Refugi	SRV0017	Refugi de Gresolet	proper al camí
Refugi	SRV0020	Cal Tasconet	proper al camí
Refugi lliure	SRV0054	Refugi Col de Joux	-
Refugi lliure	SRV0052	Refugi lliure de Besines	proper al camí
Turisme Rural	SRV0007	Casanova de les Garrigues	-
Turisme Rural	SRV0009	Cal Barbut	proper al camí
Visites	SRV0069	Castell de Montsegur	proper al camí

- **Capa: Elements Patrimonials (PAT_CBH2018)**

Inventari de diferents elements patrimonials que es troben al llarg del camí, des de barraques a Esglésies, etc

Per no repetir, no s'hi afegeixen aquells elements que ja surten en altres capes com poden ser: ponts, túnels, mines, trams de camí patrimonials (empedrats..), refugis, etc.

El contingut de la base de dades és el següent:

Elements Patrimonials (PAT_CBH2018)		
CAMP/S	Tipus	DESCRIPCIÓ
NAME	Text 254	El codi que l'identifica. Va precedit de l'identificador PAT PATXXXX (X és el número de codi)
NOM	Text 254	Nom o descripció de l'element
DESCRIPCIO	Text 254	Tipus d'element: Barraca, església, molins, nuclis habitats, etc
PROPER	Text 254	Indica els que són propers al camí però no s'hi passa
XETRS89	Real 10 / 3	Coordenada X amb el sistema de referència ETRS89
YETRS89	Real 10 / 3	Coordenada Y amb el sistema de referència ETRS89
FOTO_1,2,3	Text 254	L'enllaç a la foto del drive
ENLLACF1 ,2,3	Text 254	L'enllaç a les fotos del drive amb el format perquè siguin visibles a l'Instamaps

Elements Patrimonials (PAT_CBH2018)

DESCRIPCIO	name	NOM	PROPER
Aqüeducte	PAT0099	Aqüeducte	-
Aqüeducte	PAT0108	Aqüeducte	-
Aqüeducte	PAT0125	Aqüeducte	-
Barraca	PAT0043	Barraca	-
Barraca	PAT0080	Barraca -runes-	-
Barraca	PAT0083	Barraca de l'Isidro -runes-	-
Barraca	PAT0085	Cabana dels Esparvers	-
Barraca	PAT0087	Cabana de Campcardós	-
Barraca	PAT0095	Cabana	-
Barraca	PAT0097	Barraca	-
Barraca	PAT0100	Barraca	-
Barraca	PAT0118	Cabane du Bessec du Bas	-
Barraca	PAT0132	Barraca	-
Barraca	PAT0134	Barraca	-
Barraca	PAT0166	Barraca	-
Barraca	PAT0088	Barraca	-
Barraca	PAT0092	Barraca	-
Barraca	PAT0119	Barraca	-
Borda	PAT0074	Borda de Gasconet -runes-	-
Borda	PAT0105	Borda -runes-	-
Borda	PAT0106	Bordes d'en Haut	-
Borda	PAT0117	Bordes de Coual	-
Borda	PAT0148	Bordes de Bas	-
Bordes	PAT0115	Bordes de Vives -runes-	proper al camí
Canal	PAT0025	Canal	-
Canal	PAT0049	Canal	-
Canal	PAT0056	Canal	-
Canal	PAT0093	Canal	-
Canal	PAT0101	Canal	-
Capella	PAT0082	Capella de Nostra Senyora dels Àngels -runes-	-
Capella / ermita	PAT0004	Capella de Sant Joan	-

Elements Patrimoniais (PAT_CBH2018)

DESCRIPCIO	name	NOM	PROPER
Captació d'aigua	PAT0102	Captació d'aigua	-
Castell	PAT0037	Castell de Gósol -runes-	-
Castell	PAT0079	Castell de la Llosa -runes-	-
Castell	PAT0135	Castell -runes-	-
Castell	PAT0160	Castell de Rocafixade -runes-	-
Castell	PAT0146	Castell de Montsegur	-
Castell	PAT0034	Castell de Sorribes -runes-	proper al camí
Castell	PAT0061	Castilló -runes-	proper al camí
Castell	PAT0124	Castell d'Orgeix	-
Castell	PAT0169	Castell de Foix	-
Castell	PAT0001	Castell de Berga	proper al camí
Castell	PAT0022	Castell de la Frau	-
Cova de la Troballa	PAT0003	Cova de la Troballa	-
Creu	PAT0159	Creu pedra	-
Creu	PAT0161	Creu	-
Creu	PAT0035	Creu	-
Edificis de mineria	PAT0012	Edificis mineria -runes-	-
Edificis de mineria	PAT0013	Edificis mineria -runes-	-
Edificis estació esquí	PAT0096	Estació Esquí Porté	-
Embassament	PAT0059	Pantamet de Gréixer	proper al camí
Embassament	PAT0114	Estany de Besines	-
Ermita i bordes	PAT0116	Sant Turret -runes-	-
Església	PAT0006	Sant Vicenç d'Espinalbet	-
Església	PAT0030	Església Sant Andreu	-
Església	PAT0033	Sant Francesc de Sorribes	-
Església	PAT0045	Sant Marí del Puig	-
Església	PAT0058	Sant Andreu de Gréixer	proper al camí
Església	PAT0027	Sant Antoni de Feners	proper al camí
Església	PAT0036	Santa Maria -runes-	-
Església	PAT0014	Sant Miquel de Peguera -runes-	-
Església	PAT0020	Santa Eulàlia de Bonner -runes-	-

Elements Patrimoniaux (PAT_CBH2018)

DESCRIPCIO	name	NOM	PROPER
Església	PAT0055	Sant Esteve	-
Església	PAT0063	Sant Serni de Coborriu	-
Església	PAT0065	Santa Maria de Talló	-
Església	PAT0070	Mare de Déu del Roser	-
Església	PAT0073	Sant Marc -runes-	-
Església	PAT0078	Mare de Déu dels Àngels -runes-	-
Església	PAT0091	Església de Sant Jean	-
Església	PAT0104	Sainte Suzanne	-
Església	PAT0111	Església	-
Església	PAT0121	Església Saint Pierre	-
Església	PAT0123	Església Notre-Dame-de-la-Visitation	-
Església	PAT0131	Saint Just i Saint Pasteur	-
Església	PAT0136	Església Mairie	-
Església	PAT0140	Església Saint Pierre	-
Església	PAT0142	Església	-
Església	PAT0151	Església de Montferrier	-
Església	PAT0158	Església	-
Església	PAT0038	Església de Santa Maria	-
Església	PAT0051	Santa Magdalena	-
Església	PAT0112	Església de Saint-Pierre de Mérens d'En-Haut	-
Església	PAT0129	Església d'Ascou	-
Església	PAT0145	Eglésia de la Nativité-de-la-Sainte-Vierge	-
Església	PAT0162	Església Sainte-Anne	-
Església	PAT0138	Església	-
Mas	PAT0028	La Farga	-
Mas	PAT0044	El Puig -runes-	-
Mas	PAT0060	Escriu	-
Mas	PAT0016	Ferrús -runes-	-
Mas	PAT0010	Casanova de les Garrigues	-
Mas	PAT0017	La Plana -runes-	-
Mas	PAT0048	l'Hostalet -runes-	-

Elements Patrimoniaux (PAT_CBH2018)

DESCRIPCIO	name	NOM	PROPER
Mas	PAT0062	l'Inгла de Baix	-
Mas	PAT0068	Satanut	-
Mas	PAT0072	El Vilar	-
Mas	PAT0075	Cal Gasconet	-
Mas	PAT0077	Can Jan de la Llosa	-
Mas	PAT0133	Cabana de l'Apailadou	-
Mas	PAT0153	Le Pipié	-
Mas	PAT0165	Charillon	-
Mas	PAT0167	Pech de Naut -runes-	-
Mas	PAT0009	L'Estany	-
Mas	PAT0005	L'Erota	-
Mas	PAT0007	L'Erola	-
Mas	PAT0021	Cal Jan -runes-	-
Mas	PAT0018	Cal Sec	-
Mas	PAT0023	La Feixeta	-
Mas	PAT0147	Les Pigailous	-
Mineria	PAT0011	Edificis mineria -runes-	-
Molí	PAT0047	Molí -runes-	-
Molí	PAT0046	Molí del Puig -runes-	-
Molí	PAT0029	Molí de la Farga -runes-	-
Molí	PAT0076	Molí del Salt	-
Molí	PAT0071	Molí -runes-	-
Molí	PAT0024	Molí de Güell	-
Molí	PAT0127	Molí	-
Monument	PAT0156	Monument de la Bataille de Roquefixade	-
Monument	PAT0110	Monument Grnade Guerre (1914-1918)	-
Nucli habitat	PAT0015	Peguera -runes-	-
Nucli habitat	PAT0031	L'Espà	-
Nucli habitat	PAT0026	Feners	proper al camí
Nucli habitat	PAT0032	Sorribes	-
Nucli habitat	PAT0019	Bonner -runes-	-

Elements Patrimoniaux (PAT_CBH2018)

DESCRIPCIO	name	NOM	PROPER
Nucli habitat	PAT0053	Bagà	-
Nucli habitat	PAT0057	Gréixer	proper al camí
Nucli habitat	PAT0064	Talló	-
Nucli habitat	PAT0066	Bellver de Cerdanya	-
Nucli habitat	PAT0069	Ardòvol	-
Nucli habitat	PAT0090	Porta	-
Nucli habitat	PAT0103	l'Hospitalet-près-Andorre	-
Nucli habitat	PAT0107	Nucli habitat	-
Nucli habitat	PAT0109	Mérens-les-Vals	-
Nucli habitat	PAT0120	Orlu	-
Nucli habitat	PAT0122	Orgeix	-
Nucli habitat	PAT0130	Sorgeat	-
Nucli habitat	PAT0139	Prades	-
Nucli habitat	PAT0137	Montaillou	-
Nucli habitat	PAT0141	Comus	-
Nucli habitat	PAT0143	Pelail	-
Nucli habitat	PAT0150	Montferrier	-
Nucli habitat	PAT0152	le Sau	-
Nucli habitat	PAT0155	Coulzonne	-
Nucli habitat	PAT0157	Rocafixada	-
Nucli habitat	PAT0163	Leychert	-
Nucli habitat	PAT0040	Certeres -runes-	-
Nucli habitat	PAT0128	Ascou	-
Nucli habitat	PAT0039	Gósol	-
Nucli habitat	PAT0144	Montsegur	-
Nucli habitat	PAT0154	Conte	-
Nucli habitat	PAT0168	Foix	-
Nucli habitat	PAT0170	Montgailhard	-
Nucli habitat	PAT0126	Fournit	-
Nucli habitat	PAT0149	Montferrier (Afores)	-
Nucli habitat	PAT0164	Leuchert (Afores)	-

Elements Patrimoniales (PAT_CBH2018)

DESCRIPCIO	name	NOM	PROPER
Nucli habitatNucli habitat	PAT0067	Prullans	-
Palau	PAT0052	Palau de Pinós	-
Plaça porxada	PAT0054	Plaça porxada	-
Pleta	PAT0084	Pleta de Prat Xuixerà -runes-	-
Pleta	PAT0081	Pleta del prat de la Farga -runes-	-
Pleta	PAT0086	Pletes de Barrera -runes-	-
Pleta	PAT0094	Pletes	-
Pleta	PAT0098	Pleta	-
Pleta	PAT0042	Pletes i barraques de l'Andal -runes-	-
Pleta i barraca	PAT0041	Pleta i barraca	-
Pleta i barraca	PAT0089	Pleta i barraca	-
Santuari	PAT0002	Santuari de Queralt	-
Santuari	PAT0008	Mare de Déu de Corbera	-
Torre	PAT0050	Torre i mas medieval de Santa Magdalena -runes-	-
Trenet	PAT0113	Màquina antic trenet de Besines	-

- Capa: Paratges naturals (NAT_CBH2018)

Inventari de diferents indrets que destaquen paisatgísticament, o per la seva vegetació, per ser un entorn fluvial, etc.

El contingut de la base de dades és el següent:

Paratges naturals (NAT_CBH2018)		
CAMP/S	Tipus	DESCRIPCIÓ
NAME	Text 254	El codi que l'identifica. Va precedit de l'identificador NAT NATXXXX (X és el número de codi)
NOM	Text 254	Nom o descripció de l'element
DESCRIPCIO	Text 254	Tipus d'element: Mirador, entorn fluvial, estany, etc
PROPER	Text 254	Indica els que són propers al camí però no s'hi passa
XETRS89	Real 10 / 3	Coordenada X amb el sistema de referència ETRS89
YETRS89	Real 10 / 3	Coordenada Y amb el sistema de referència ETRS89
FOTO_1,2,3	Text 254	L'enllaç a la foto del drive
ENLLACF1 ,2,3	Text 254	L'enllaç a les fotos del drive amb el format perquè siguin visibles a l'Instamaps

Paratges naturals (NAT_CBH2018)

DESCRIPCIO	name	NOM	PROPER
Bauma	NAT0024	Rua de l'Orellana	-
Bauma	NAT0025	Baumes	-
Coll	NAT0010	Coll Oreller	-
Coll	NAT0013	Coll de Nou Comes	-
Coll	NAT0033	Coll de Castellar	-
Coll	NAT0045	Coll de Bauma	-
Coll	NAT0110	Coll d'Ijou	-
Coll	NAT0129	Pas du Falcou	-
Coll	NAT0130	Col de Touron	-
Coll	NAT0132	Col de Porte Pa	-
Coll. Vistes panoràmiques. Planells	NAT0041	El Collell	-
Coll. Vistes panoràmiques. Planells	NAT0042	Coll de les Bassotes	-
Coll. Vistes panoràmiques. Planells	NAT0043	Coll de Torn	-
Coll. Vistes panoràmiques. Planells	NAT0044	Coll de la Font Cerdana	-
Coll. Vistes panoràmiques. Planells	NAT0047	Coll de Bena	-
Coll. Vistes panoràmiques. Planells	NAT0057	Coll de Pendís	-
Coll. Vistes panoràmiques. Planells	NAT0096	Col de Joux	-
Coll. Vistes panoràmiques. Planells	NAT0112	Col de Pierre Blanche	-
Coll. Vistes panoràmiques. Planells	NAT0113	Col de Balaguès	-
Coll. Vistes panoràmiques. Planells	NAT0122	Coll de Montsegur	-
Entorn Fluvial	NAT0007	Torrent de Tagast	-
Entorn fluvial	NAT0034	Riu Aigua de Valls	-
Entorn fluvial	NAT0035	Riu Aigua de Valls	-
Entorn fluvial	NAT0048	El Bastareny	-
Entorn fluvial	NAT0049	La Dou del Bastareny	proper al camí
Entorn fluvial	NAT0050	El Bastareny	-
Entorn fluvial	NAT0051	Riugréixer	-
Entorn fluvial	NAT0055	Torrent del Pendís	proper al camí
Entorn fluvial	NAT0060	Riu de l'Inglà	-
Entorn Fluvial	NAT0061	Riu de l'Inglà	-
Entorn fluvial	NAT0064	Riu de la Llosa	-

Paratges naturals (NAT_CBH2018)

DESCRIPCIO	name	NOM	PROPER
Entorn fluvial	NAT0066	Riu de la Llosa	-
Entorn fluvial	NAT0067	Riu de la Llosa	-
Entorn fluvial	NAT0069	Riu de Vallcibera	-
Entorn fluvial	NAT0071	Riu d'Engaït	-
Entorn fluvial	NAT0072	Riu d'Enraït	-
Entorn fluvial	NAT0077	Ribera de Campcardós	-
Entorn fluvial	NAT0078	Riu Querol	-
Entorn fluvial	NAT0079	Riu Querol	-
Entorn fluvial	NAT0080	Rec de Pimorent	-
Entorn fluvial	NAT0084	L'Ariège	-
Entorn fluvial	NAT0085	L'Ariège	-
Entorn fluvial	NAT0086	L'Ariege	-
Entorn fluvial	NAT0087	Le Nabre	-
Entorn fluvial	NAT0092	Le Nabre	-
Entorn fluvial	NAT0098	L'Oriège	proper al camí
Entorn Fluvial	NAT0099	L'Oriège	-
Entorn fluvial	NAT0103	La lauze	-
Entorn fluvial	NAT0106	Ruisseau de Sorgeat	-
Entorn fluvial	NAT0119	Ruisseau des Riveis	-
Entorn fluvial	NAT0121	Ruisseau de Saint Nicolas	-
Entorn fluvial	NAT0124	Le Touyre	-
Entorn fluvial	NAT0126	Le Doucroure	-
Entorn fluvial	NAT0135	L'Ariege	-
Entorn fluvial - a vegades sec -	NAT0006	Riera de Metge	-
Entorn fluvial - a vegades sec -	NAT0017	Barranc dels Graus	-
Espai fluvial	NAT0062	El Segre	-
Estany	NAT0089	Estany de Besines	-
Estany Natural	NAT0073	Estanyol d'Engaït	proper al camí
Estany Natural	NAT0075	L'Estany de Campcardós	-
Estany natural (bona part de l'any sec). Grans planells	NAT0012	L'Estany	-

Paratges naturals (NAT_CBH2018)

DESCRIPCIO	name	NOM	PROPER
Forest	NAT0003	Baga de Queralt (fageda)	-
Forest	NAT0005	Baga de Cal Pere Sastre	-
Forest	NAT0015	Baga de Noucomes (fageda)	-
Forest	NAT0016	Baga de Noucomes (fageda)	-
Forest	NAT0027	Baga de Codoliu	-
Forest	NAT0030	Baga d'en Solana	-
Forest	NAT0053	Fageda de Gréixer	-
Forest	NAT0058	Fageda i avetosa	-
Forest	NAT0097	Avetosa, fageda	-
Forest	NAT0101	Portella d'Orgeix	-
Forest	NAT0102	Fageda jove	-
Forest	NAT0105	Roureda	-
Forest	NAT0109	Fageda	-
Forest	NAT0120	Fageda	-
Forest	NAT0123	Fageda	-
Gorges	NAT0118	Gorges de la Frau	-
Gran cinglera el camí passa per sota	NAT0020	Roques de Ferrús	-
Llac	NAT0091	L'Estagnas	-
Llac de Campauleil	NAT0100	Llac	proper al camí
Mina natural per on passa l'aigua	NAT0032	Pont Cabradís	proper al camí
Pantanet	NAT0052	Pantanet de Gréixer	proper al camí
Planell obert	NAT0008	Plans de Corbera	-
Planell obert	NAT0019	Plans de Peguera	-
Planell obert	NAT0021	L'Estret	-
Planell obert	NAT0023	Pla d'Ensija	proper al camí
Planell obert	NAT0026	Coll del Portet	-
Planell obert	NAT0038	Font Terrers	-
Planell obert	NAT0046	Planells de Coll de Bauma	-
Planell obert	NAT0068	Prat Xiuxirà	-
Planell obert	NAT0070	Cabana dels Esparvers	-
Planell obert	NAT0076	Planells	-

Paratges naturals (NAT_CBH2018)

DESCRIPCIO	name	NOM	PROPER
Planell obert	NAT0107	Planell	-
Planell obert	NAT0115	Planell	-
Planell obert i entorn fluvial	NAT0082	Planells i entorn fluvial	-
Saltant d'aigua	NAT0065	Saltant de la Llosa	-
Saltant d'aigua	NAT0093	Salt de Le Nabre	-
Tolls d'aigües sulfuroses	NAT0094	Tolls d'aigües sulfuroses	-
Vistes panoràmiques	NAT0001	Mirador de Queralt	-
Vistes panoràmiques	NAT0002	Mirador de Garreta	-
Vistes panoràmiques	NAT0004	Mirador natural	-
Vistes panoràmiques	NAT0009	Mirador natural	-
Vistes panoràmiques	NAT0011	Mirador de la Figuerassa	proper al camí
Vistes panoràmiques	NAT0014	Mirador natural	-
Vistes panoràmiques	NAT0018	Mirador Natural	-
Vistes panoràmiques	NAT0022	Cap de la Gallina Pelada	proper al camí
Vistes Panoràmiques	NAT0031	Bonner	-
Vistes panoràmiques	NAT0036	Cap de la Creu	-
Vistes panoràmiques	NAT0037	Tossal de Gósol	proper al camí
Vistes panoràmiques	NAT0039	Castell de Termes	proper al camí
Vistes panoràmiques	NAT0040	Mirador Natural	-
Vistes panoràmiques	NAT0054	Coll d'Escriu	-
Vistes Panoràmiques	NAT0056	Mirador Natural	-
Vistes panoràmiques	NAT0059	Cortals de l'Inglà	-
Vistes panoràmiques	NAT0063	Mirador Natural	-
Vistes panoràmiques	NAT0074	Coll de la Portella Blanca	-
Vistes panoràmiques	NAT0081	Coll de Porté-Puymorens	-
Vistes panoràmiques	NAT0083	Mirador Natural	-
Vistes panoràmiques	NAT0088	Mirador natural	-
Vistes panoràmiques	NAT0090	Portella de Besines	-
Vistes panoràmiques	NAT0095	Mirador Natural	-
Vistes panoràmiques	NAT0104	Mirador Natural	-
Vistes panoràmiques	NAT0108	Mirador natural	-

Paratges naturals (NAT_CBH2018)

DESCRIPCIO	name	NOM	PROPER
Vistes panoràmiques	NAT0114	Mirador natural	-
Vistes panoràmiques	NAT0116	Mirador natural	-
Vistes panoràmiques	NAT0125	Mirador natural	-
Vistes panoràmiques	NAT0127	Mirador natural	-
Vistes panoràmiques	NAT0128	Mirador natural	-
Vistes panoràmiques	NAT0131	Roc Negre	-
Vistes panoràmiques	NAT0134	Mirador natural	-
Vistes panoràmiques -tram obert-	NAT0117	Mirador natural	-
Vistes panoràmiques. Planell obert	NAT0133	Mirador	-
Vistes panoràmiques. Planells	NAT0028	Font del Pi	-
Vistes panoràmiques. Planells	NAT0029	Font del Pi	-
Vistes panoràmiques. Planells	NAT0111	Pla de la Garde	-

CAPES SOBRE INCIDÈNCIES I PROPOSTES DE MILLORA:

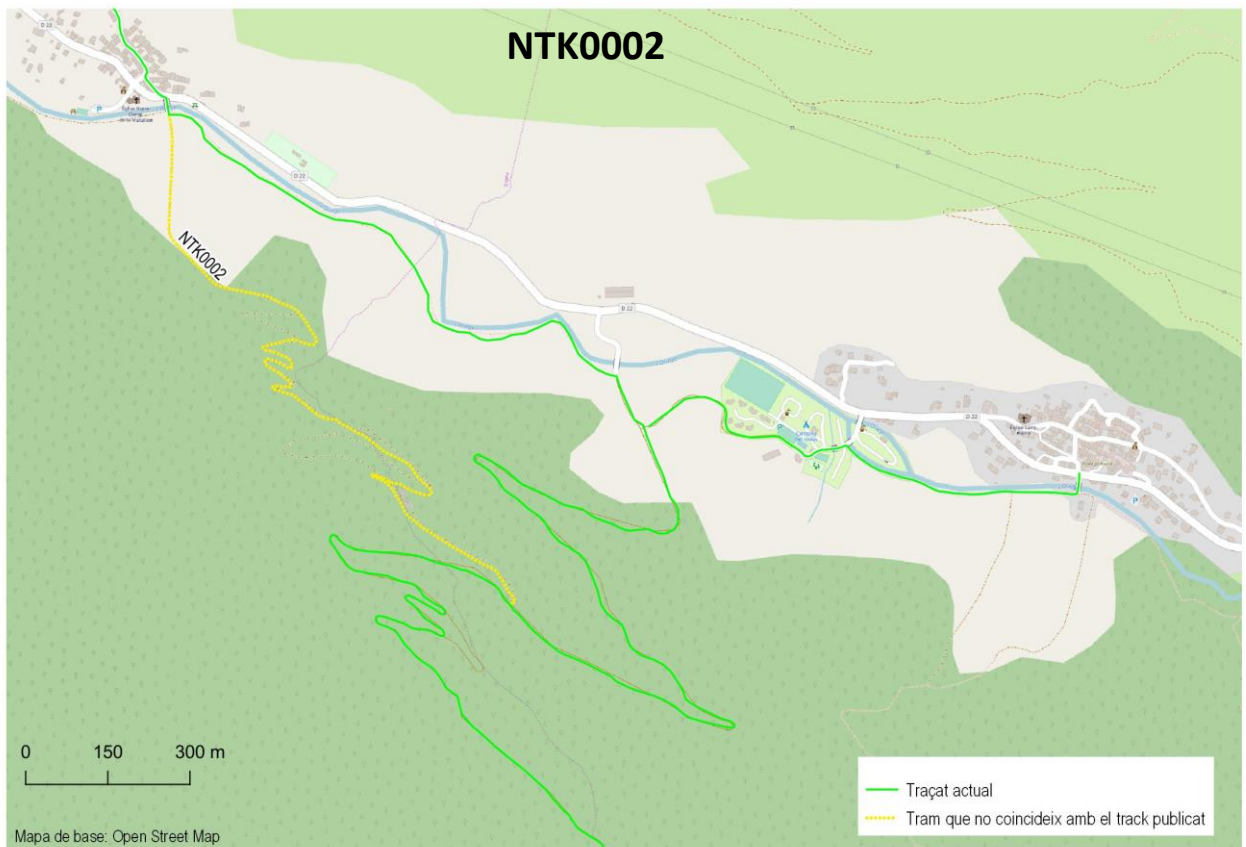
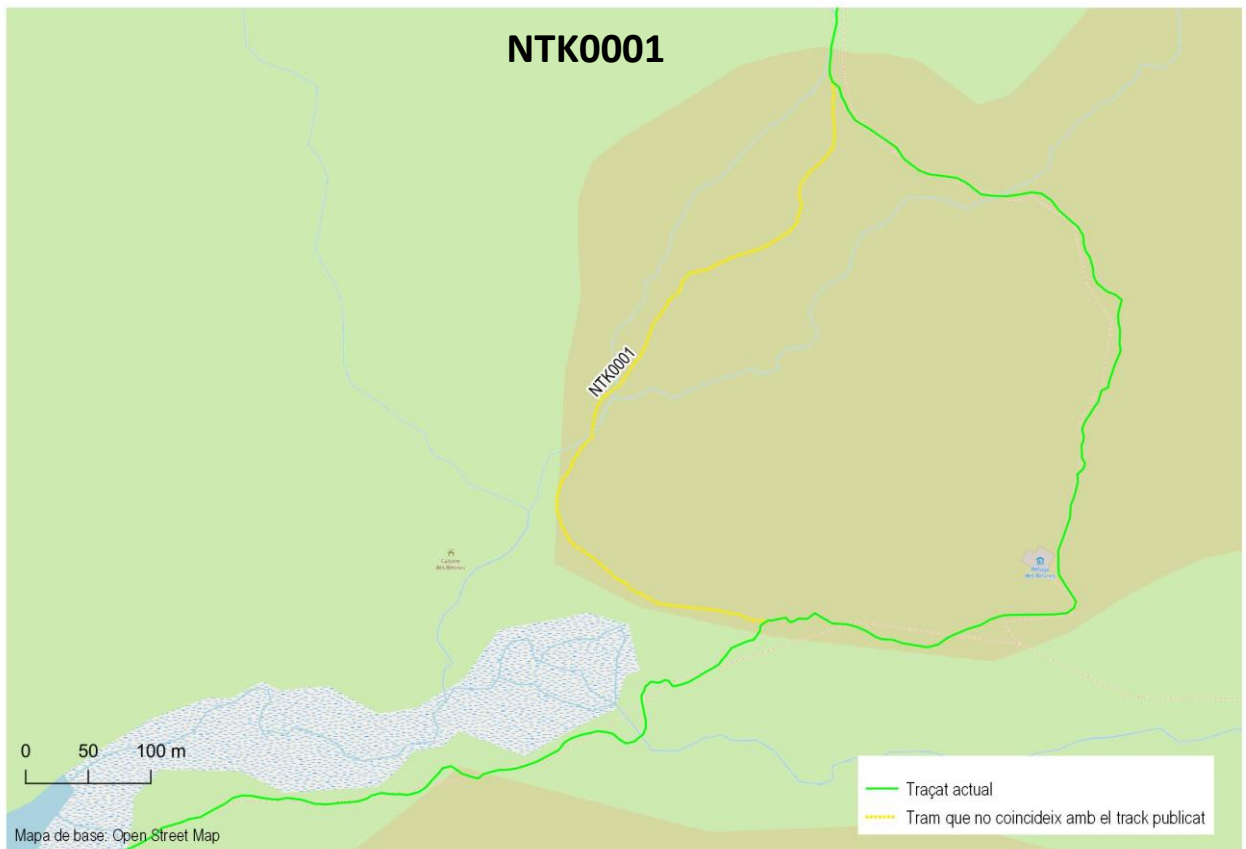
- Capa: Trams track publicat erroni (NTK_CBH2018)

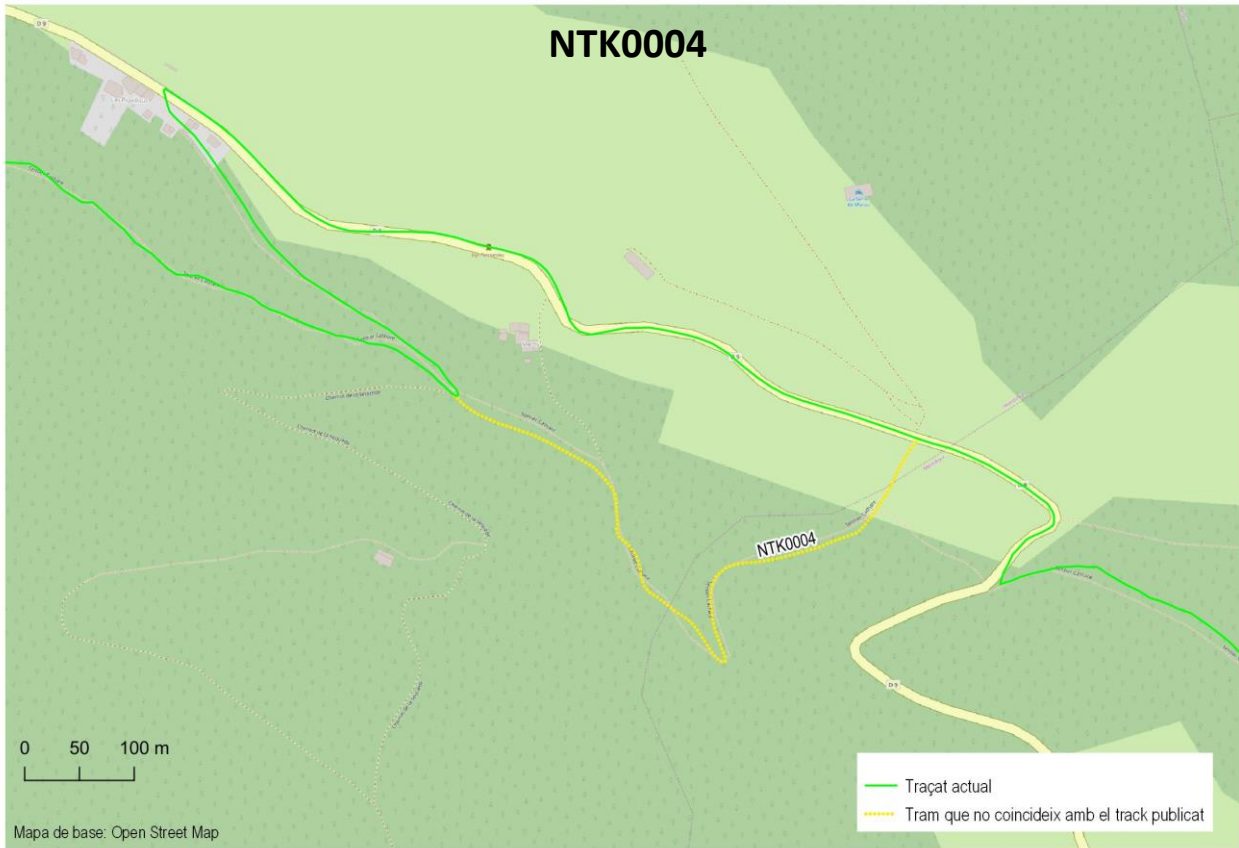
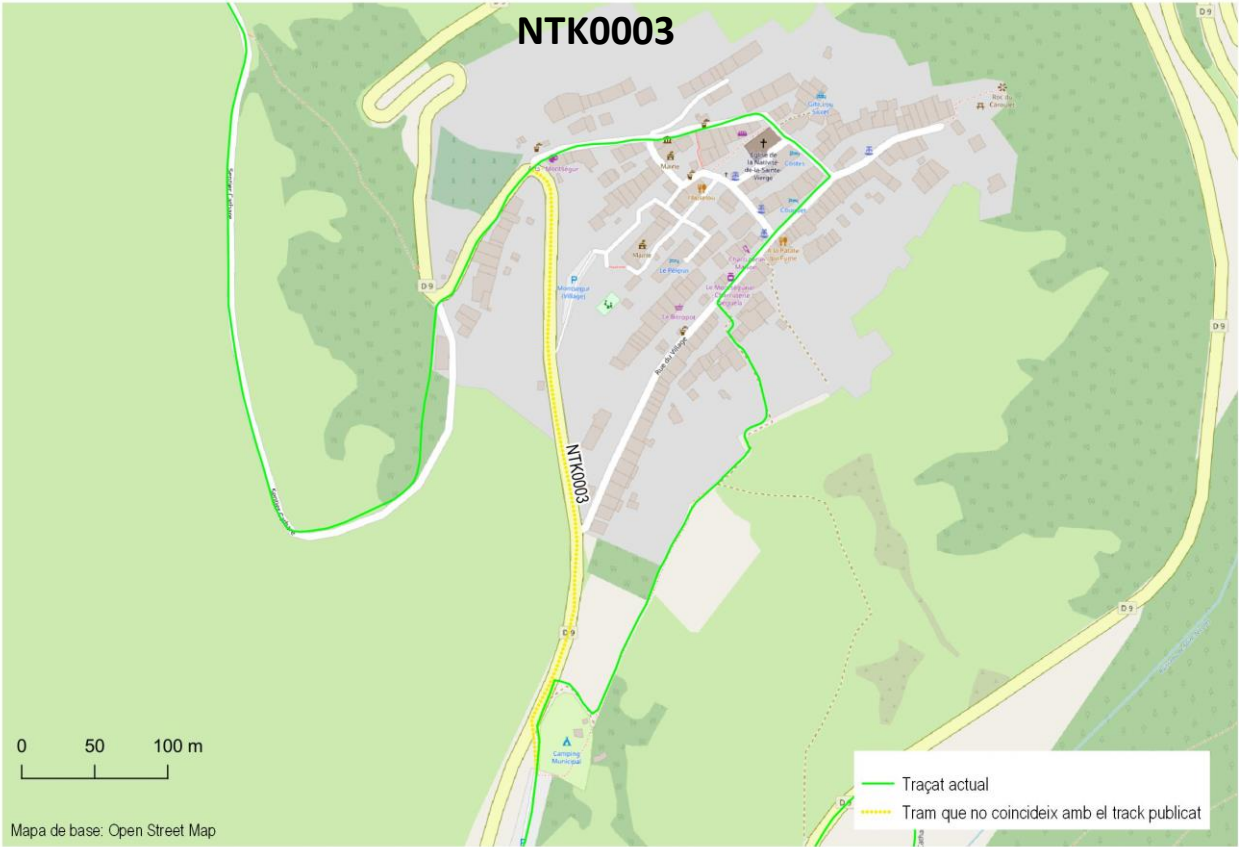
S'han detectat alguns trams que sobre terreny no corresponen al track publicat

El contingut de la base de dades és el següent:

Trams track publicat erroni (NTK_CBH2018)		
CAMP/S	Tipus	DESCRIPCIÓ
NAME	Text 254	El codi que l'identifica. Va precedit de l'identificador NTK NTKXXXX (X és el número de codi)
GR	Text 254	Codificació del GR
LONGITUD	Real 10 / 3	Longitud del tram amb metres

Trams track publicat erroni (NTK_CBH2018)		
NAME	GR	LONGITUD
NTK0001	107C	647,271
NTK0002	107	1760,588
NTK0003	107	492,555
NTK0004	107	695,837





- **Capa: Traçat alternatiu indicat sobre terreny - incidència tram Foix- (TAT_CBH2018)**

Es detecta un problema amb el propietari dels terrenys de Es troben en algunes senyals properes uns cartells plastificats provisionals que ho explica; però sense conèixer la zona es fa difícil l'alternativa. El tram conflictiu és de Col de Porte-Pa a Pech de Foix. Els cartells són des de Pelail a Foix.

L'alternativa si es troba, implica que per arribar a Foix (o a Montgailhard si es fa direcció Sud), agafar si coincideixes amb un bus, o trucar taxi o caminar pel costat de la carretera... cal millorar aquesta alternativa mentre no es resolgui el conflicte. És un dels comentaris recurrents entre els caminadors que es troben en el trajecte.

Es pot passar pel traçat original, però sense GPS pot ser perdedor.

En aquesta capa es dibuixa el traçat proposat com a alternatiu fins a Montgailhard.

El contingut de la base de dades és el següent:

Traçat alternatiu indicat sobre terreny -incidència tram Foix- (TAT_CBH2018)		
CAMP/S	Tipus	DESCRIPCIÓ
NAME	Text 254	El codi que l'identifica. Va precedit de l'identificador TAT TATXXXX (X és el número de codi)
LONGITUD	Real 10 / 3	Longitud del tram amb metres

Cartell provisional:





Chemin des Bonshommes (GR® 107)
Sentier Cathare (GR® 367)

AVIS AUX RANDONNEURS

Dérogation provisoire de l'itinéraire entre Foix et le Col de Porte-Pa

En raison de l'opposition au passage du sentier par un propriétaire privé sur le secteur du Pech de Foix, les itinéraires GR®107 et GR®367 ne sont pas actuellement praticables entre

⇨ la ferme de Pech de Naut et le Col de Porte-Pa.

En conséquence une dérogation pédestre provisoire de ces deux itinéraires est mise en place. A cet effet :

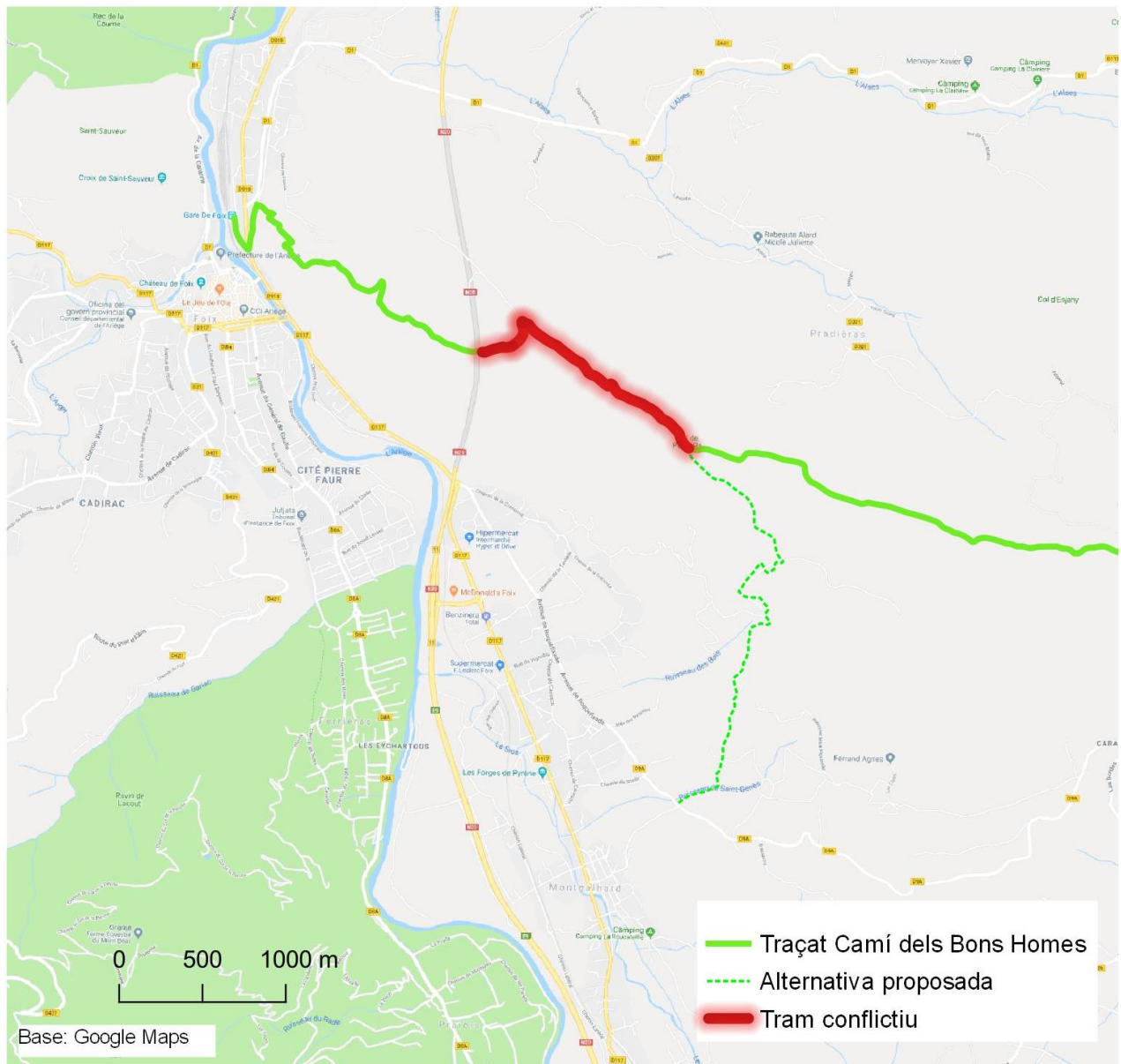
- le **départ-arrivée** des itinéraires sur Foix (gare SNCF) est déplacé à 4 km, au nord du village de Montgailhard, sur la RD 9A (mât de départ près du Pic de Montgailhard, coordonnées UTM 31 T 0389075 4754858). Il est accessible depuis Foix à pied (4km) ou par la navette urbaine "F'BUS" lignes 1 (gare SNCF ⇔ Parvis Villote) + ligne 5 (Parvis Villote ⇔ stations « Causseou » ou Mairie de Montgailhard) (renseignements sur horaires à l'Office de tourisme de Foix : tél. 05 61 65 12 12 ou www.foix-tourisme.com ou Mairie de Foix -Plan navette urbaine- www.mairie-foix.fr)
- le **raccordement pédestre** au col de Porte-Pa se fait depuis ce point de départ, en suivant le sentier PR® "Balade du Pech" balisée en jaune, puis la piste forestière jalonnée : "dérogation GR® 107/367" (dénivelée totale : 340 m, distance totale : 3.2 km).

Nota : - Cette dérogation n'est pas utilisable par les équestres et les vététistes.
- Le sentier PR® des «Terrasses du Pech» reste totalement accessible depuis les points de départ habituels.
- Refermer les clôtures et tenir les chiens en laisse (troupeaux de bétail).
- Plus d'informations : Comité Départemental Randonnée Pédestre Tél : 05 34 09 02 09

Nous vous prions de bien vouloir nous excuser
de ce désagrément temporaire.

Le 7 mai 2016





**Traçat alternatiu
indicat sobre
terreny -incidència
tram Foix-
(TAT_CBH2018)**

name	LONGITUD (m)
TAT0001	3128,613

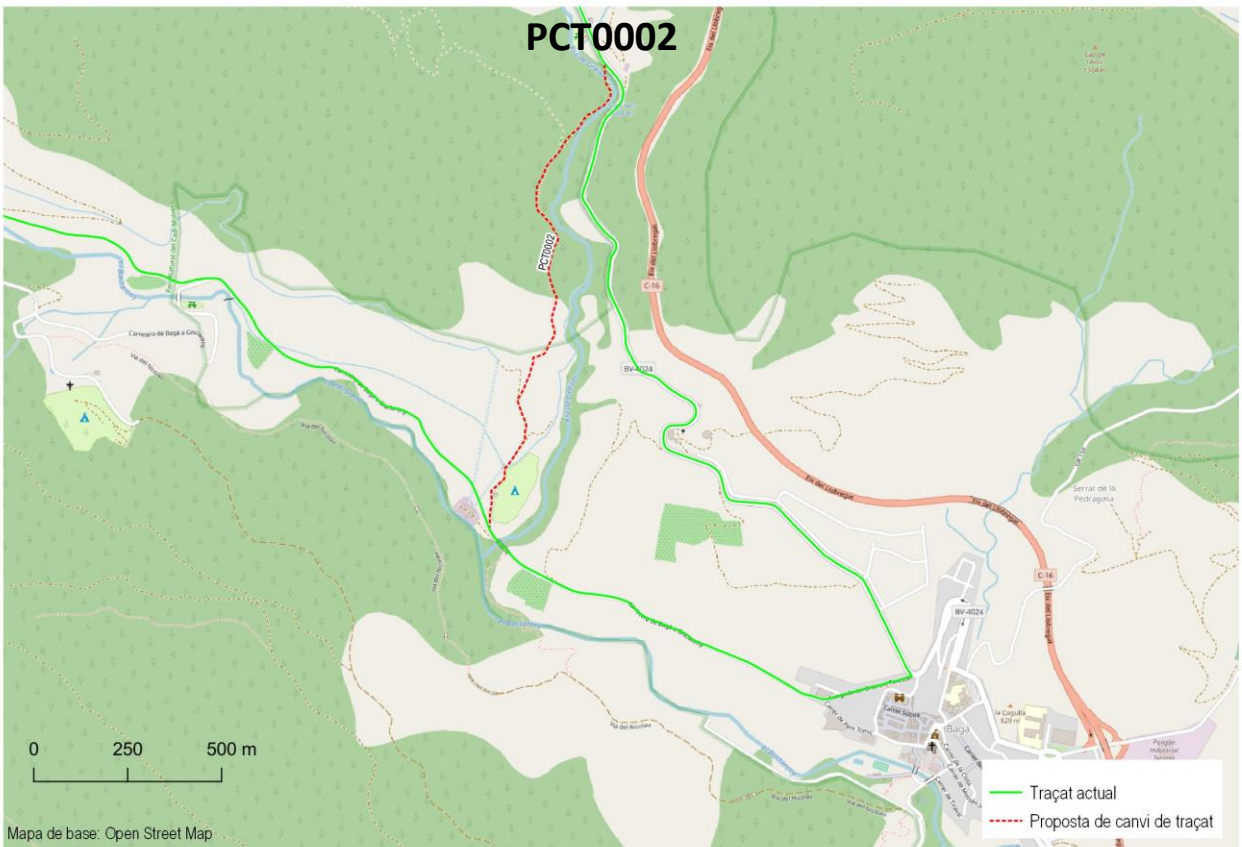
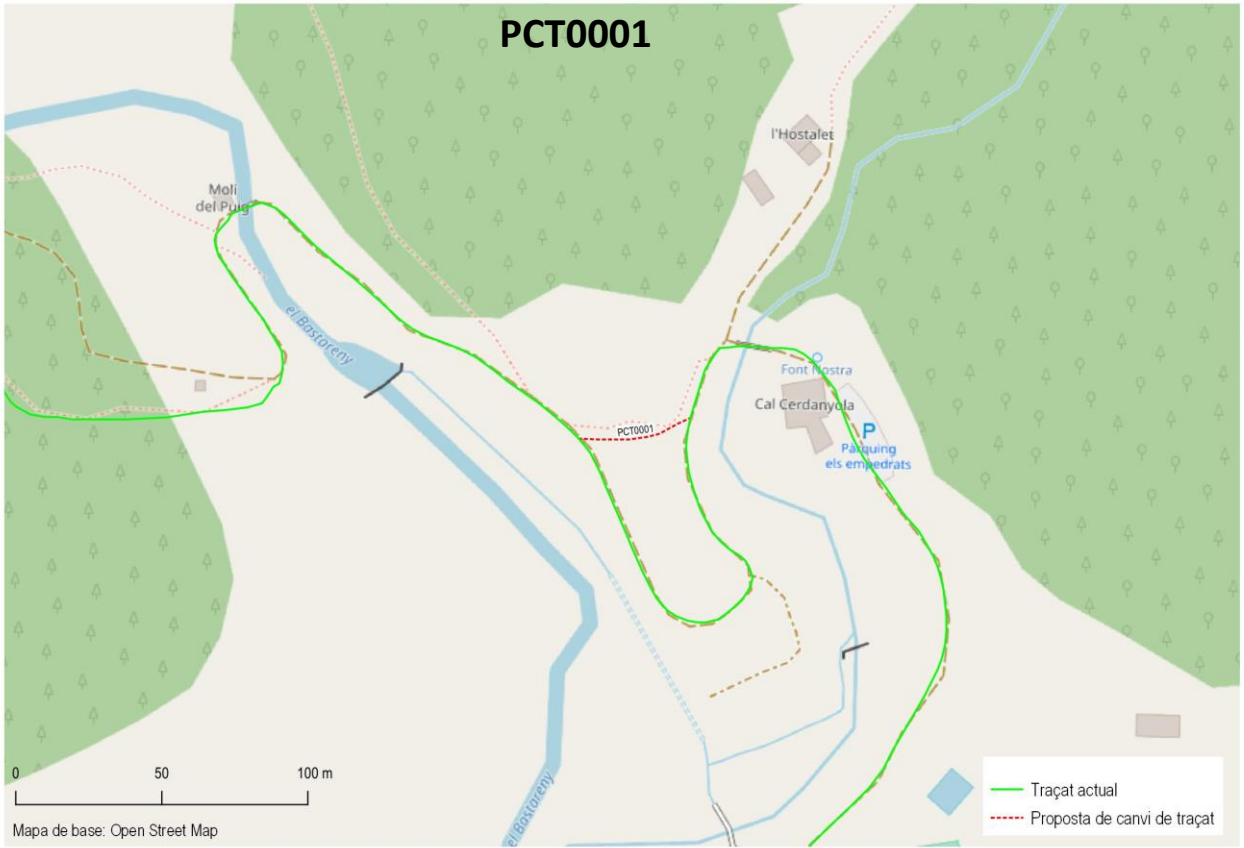
- **Capa: Propostes de canvi de traçat (PCT_CBH2018)**

Són algunes propostes de canvi de traçat que es considera que millorarien el traçat del camí. Algunes són canvis molt petits però que es considera oportú fer passar per exemple per un pont antic, o recuperar un traçat de camí perdut que té interès. L'última proposta és en tot cas una opció per estudiar.

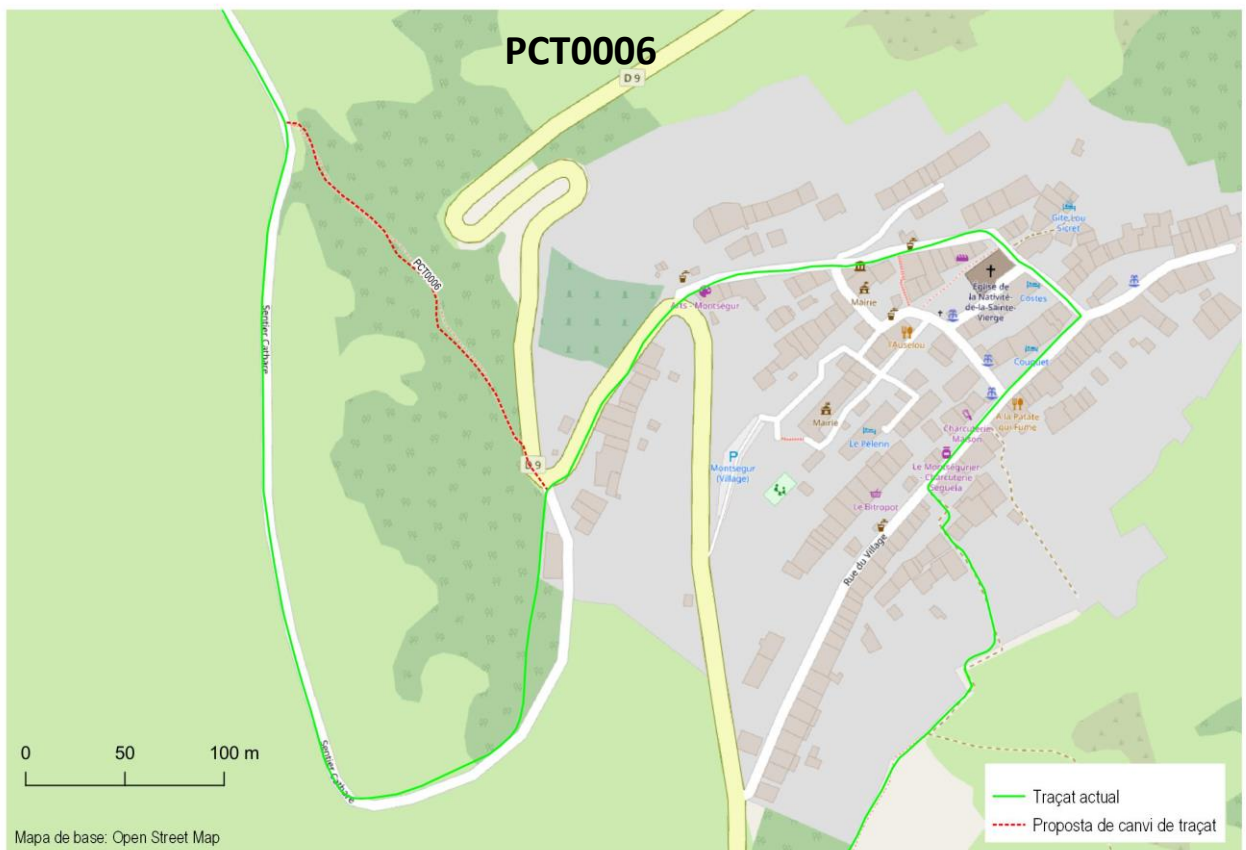
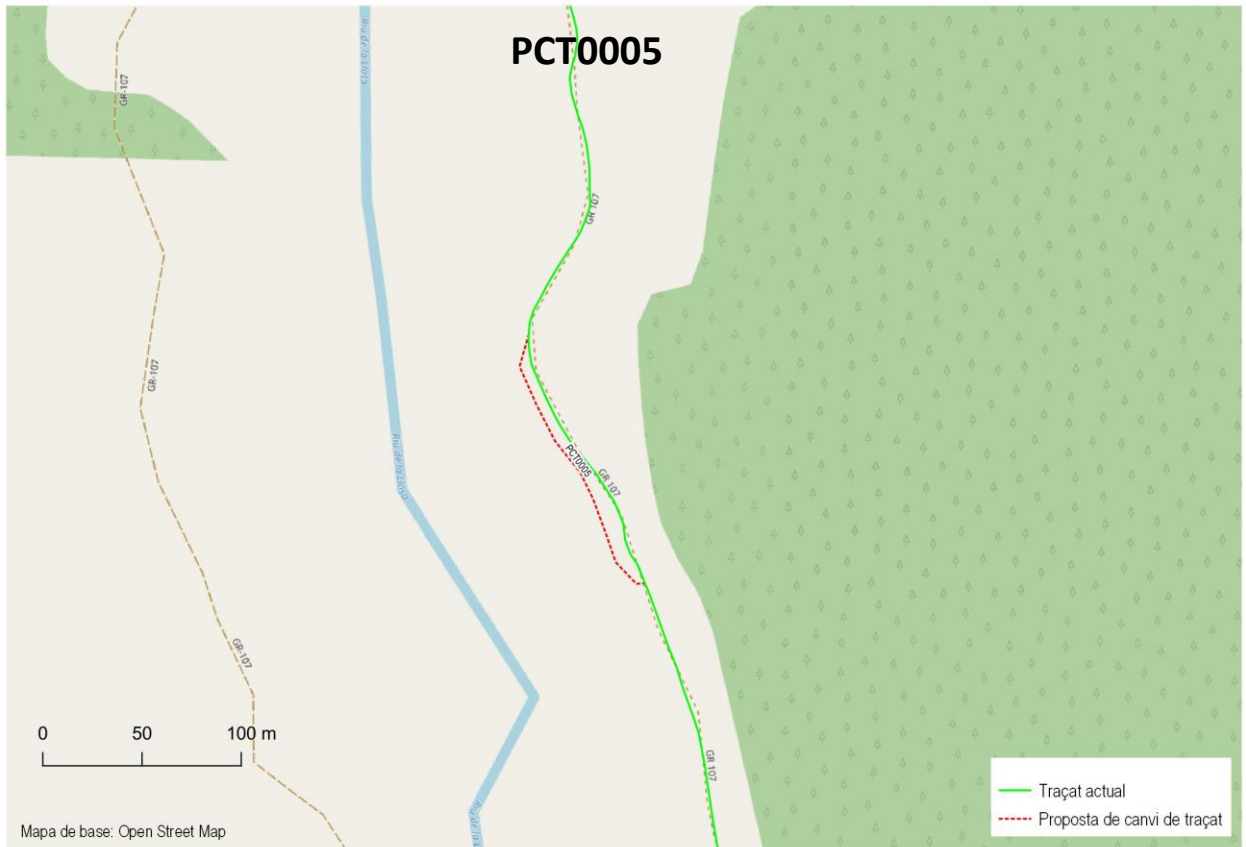
El contingut de la base de dades és el següent:

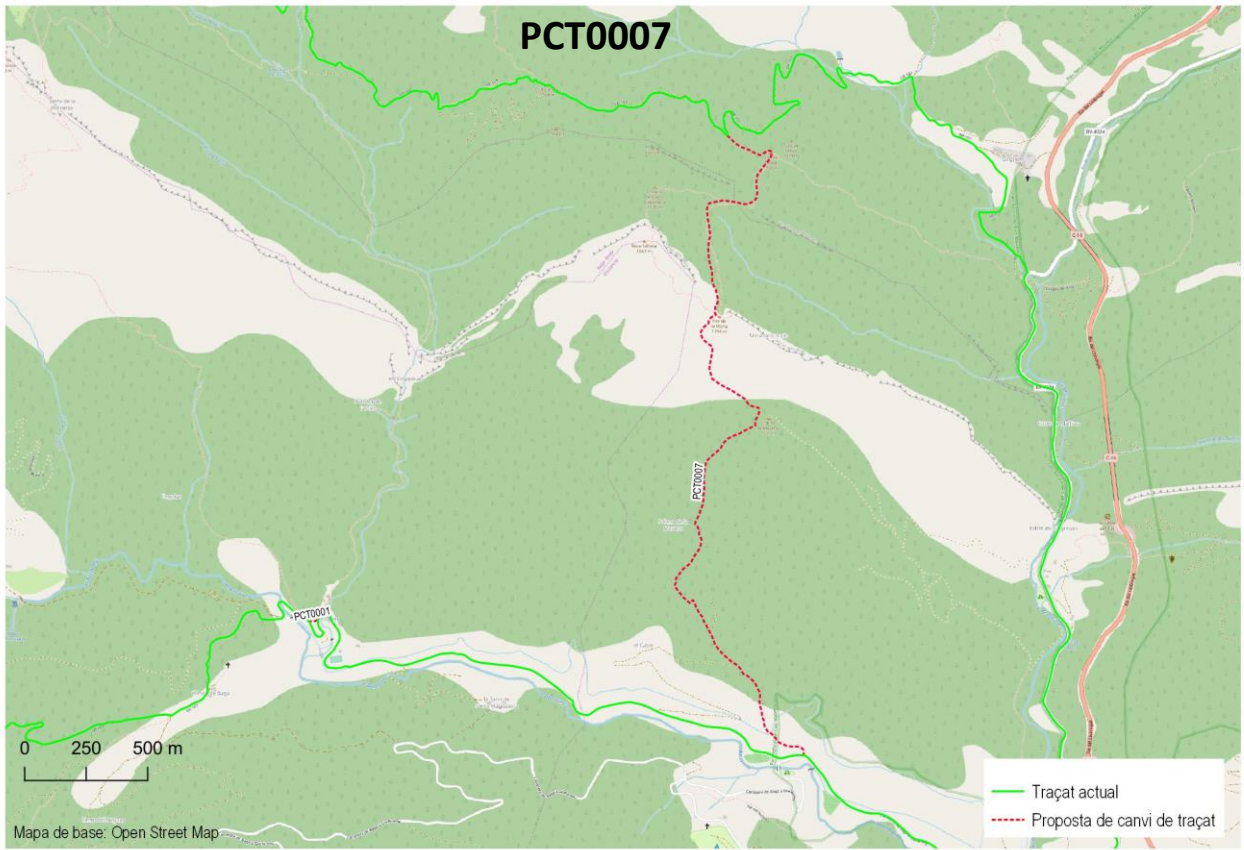
Propostes de canvi de traçat (PCT_CBH2018)		
CAMP/S	Tipus	DESCRIPCIÓ
NAME	Text 254	El codi que l'identifica. Va precedit de l'identificador PCT PCTXXXX (X és el número de codi)
DESCRIPCIO	Text 254	Descripció de la proposta de canvi
LONGITUD	Real 10 / 3	Longitud del tram amb metres

Propostes de canvi de traçat (PCT_CBH2018)		
name	DESCRIPCIO	LONGITUD (m)
PCT0001	Corriol per on passa el PR-C125 i estalvia la pista i passar pel mig del pàrquing recentment construït. Li cal una estassada	39,715
PCT0002	Pista i camí per l'etapa tercera. Tot i que implica repetir un tram del dia anterior, almenys trenques la monotonia de la pista asfaltada	1419,993
PCT0003	Recuperar el pas per l'antic pont donant-li valor (corriol net)	52,654
PCT0004	Corriol que transita més directe	182,367
PCT0005	Recuperació del traçat antic del camí, encara força ben conservat amb parets de pedra seca que caldria restaurar i estassar. Camí d'interès patrimonial	146,873
PCT0006	Traçat del corriol que puja directe cap al castell de Montsegur. Corriol fressat	236,88
PCT0007	Estudi de viabilitat de la recuperació de l'antic camí del pas de la Mona -indicis de camí-, cal fer estudi de viabilitat. Estalvia tot el tram de carretera secundària	3482,018







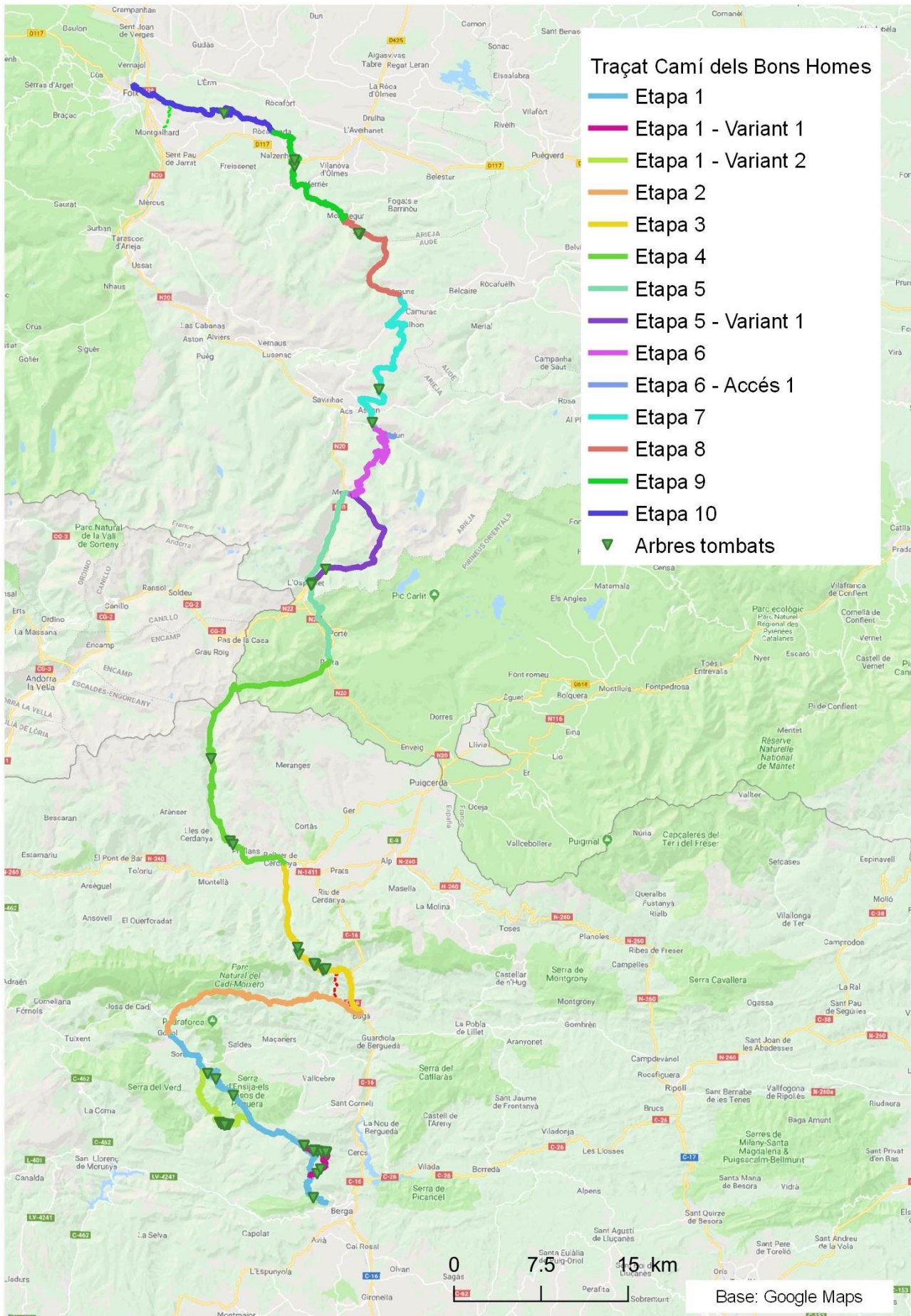


- **Capa: Arbres tombats (ABR_CBH2018)**

És un llistat amb tots els arbres que s'han trobat tombats al llarg del camí entorpint el pas (especialment si es fa en cavall o amb btt). S'hauria de fer la retirada de tots aquests arbres. Alguns que són sols, es pot aprofitar quan es vagi a fer l'estassada periòdica del tram.

El contingut de la base de dades és el següent:

Arbres tombats (ABR_CBH2018)		
CAMP/S	Tipus	DESCRIPCIÓ
NAME	Text 254	El codi que l'identifica. Va precedit de l'identificador ABR ABRXXXX (X és el número de codi)
DESCRIPCIO	Text 254	Descriu sí l'arbre està tombat sobre la plataforma del camí o bolcat a la part aèria, etc.
XETRS89	Real 10 / 3	Coordenada X amb el sistema de referència ETRS89
YETRS89	Real 10 / 3	Coordenada Y amb el sistema de referència ETRS89
FOTO_1	Text 254	L'enllaç a la foto del drive
ENLLACF1	Text 254	L'enllaç a les fotos del drive amb el format perquè siguin visibles a l'Instamaps



Arbres tombats (ABR_CBH2018)

NAME	DESCRIPCIO
ARB0001	Brancam tapa la senyal
ARB0002	Arbre trencat al terra de la plataforma del camí
ARB0003	Arbre trencat al terra de la plataforma del camí
ARB0004	Arbre tombat a pla part aèria del camí
ARB0005	Arbre trencat al terra de la plataforma del camí
ARB0006	Arbre tombat a pla part aèria del camí
ARB0007	Arbre trencat al terra de la plataforma del camí
ARB0008	Arbre trencat al terra de la plataforma del camí
ARB0009	Arbre tombat a pla part aèria del camí
ARB0010	Arbre tombat a pla part aèria del camí
ARB0011	Arbre trencat al terra de la plataforma del camí
ARB0012	Arbre trencat al terra de la plataforma del camí
ARB0013	Arbre trencat al terra de la plataforma del camí
ARB0014	Arbre trencat al terra de la plataforma del camí
ARB0015	Arbre trencat al terra de la plataforma del camí
ARB0016	Arbre tombat a pla part aèria del camí
ARB0017	Arbre tombat a pla part aèria del camí
ARB0018	Arbre trencat al terra de la plataforma del camí
ARB0019	Arbre trencat al terra de la plataforma del camí
ARB0020	Arbre trencat al terra de la plataforma del camí
ARB0021	Arbre trencat al terra de la plataforma del camí
ARB0022	Arbre trencat al terra de la plataforma del camí
ARB0023	Arbre trencat al terra de la plataforma del camí
ARB0024	Arbre trencat al terra de la plataforma del camí
ARB0025	Arbre trencat al terra de la plataforma del camí
ARB0026	Arbre tombat a pla part aèria del camí
ARB0027	Arbre tombat a pla part aèria del camí
ARB0028	Arbre trencat al terra de la plataforma del camí
ARB0029	Arbre tombat a pla part aèria del camí
ARB0030	Arbre trencat al terra de la plataforma del camí
ARB0031	Arbre tombat a pla part aèria del camí

Arbres tombats (ABR_CBH2018)

NAME	DESCRIPCIO
ARB0032	Arbre tombat a pla part aèria del camí
ARB0033	Arbre trencat al terra de la plataforma del camí
ARB0034	Arbre trencat al terra de la plataforma del camí
ARB0035	Arbre tombat a pla part aèria del camí
ARB0036	Arbre tombat a pla part aèria del camí
ARB0037	Arbre trencat al terra de la plataforma del camí
ARB0038	Arbre tombat a pla part aèria del camí
ARB0039	Arbre trencat al terra de la plataforma del camí
ARB0040	Arbre trencat al terra de la plataforma del camí
ARB0041	Arbre trencat al terra de la plataforma del camí
ARB0042	Arbre tombat a pla part aèria del camí
ARB0043	Arbre tombat a pla part aèria del camí
ARB0044	Arbre tombat a pla part aèria del camí
ARB0045	Arbre tombat a pla part aèria del camí
ARB0046	Arbre tombat a pla part aèria del camí
ARB0047	Arbre tombat a pla part aèria del camí
ARB0048	Arbre tombat a pla part aèria del camí
ARB0049	Arbre tombat a pla part aèria del camí
ARB0050	Arbre tombat a pla part aèria del camí

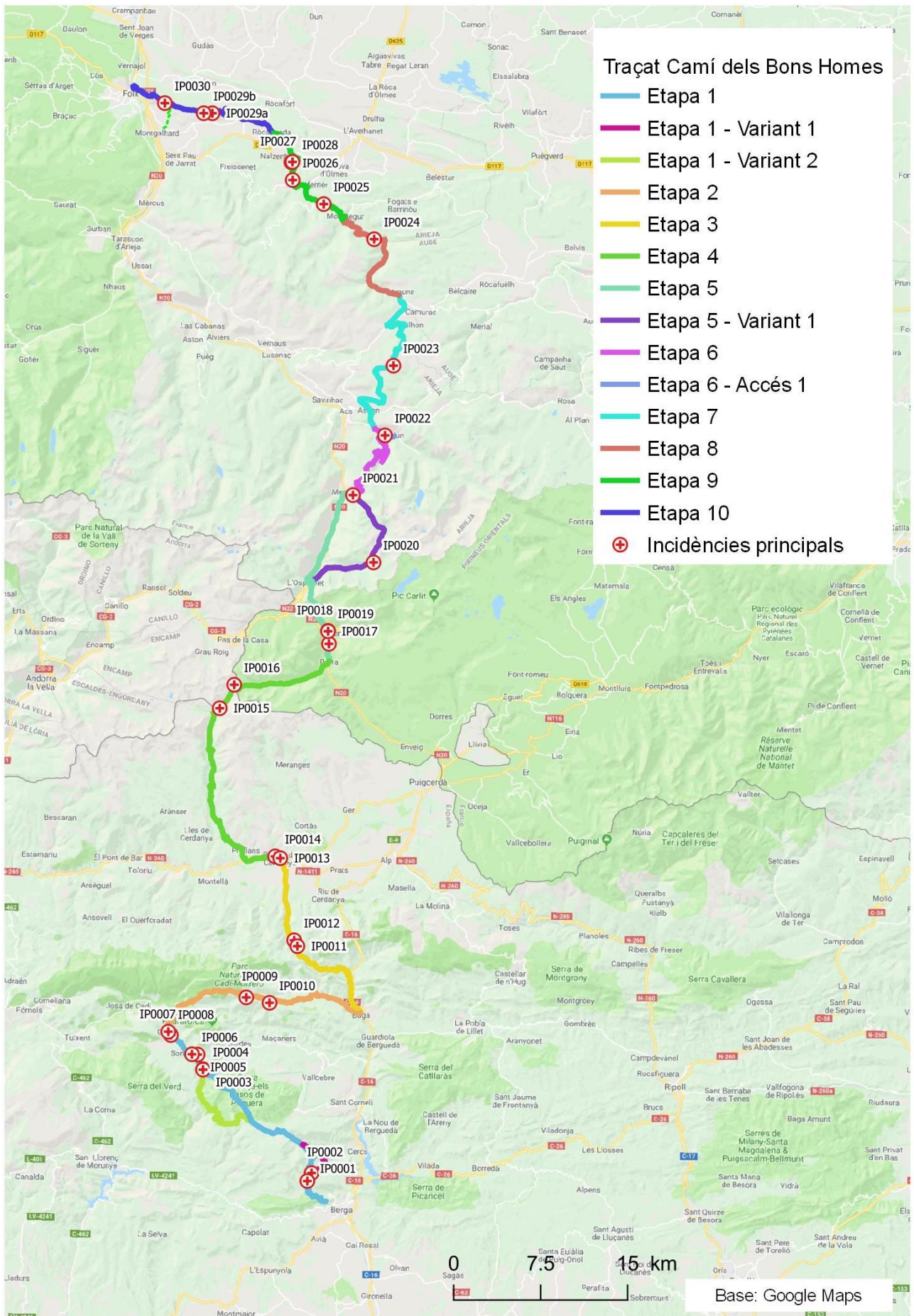
- **Capa: Incidències Prioritàries (IP_CBH2018)**

Les incidències i propostes de millora s'han detallat a cada element (senyal, tram de camí, etc); però aquesta capa remarca les que es classifiquen com a prioritàries, ja sigui perquè poden portar a confusió o bé perquè són trams on el ferm del camí dificulten més el caminar i entorpint el gaudir del camí.

Els arbres tombats no s'inclouen en aquest apartat perquè es considera que és prioritari treure'ls tots (evidentment prioritzant els trams on hi ha una concentració alta).

El contingut de la base de dades és el següent:

Incidències Prioritàries (IP_CBH2018)		
CAMP/S	Tipus	DESCRIPCIÓ
NAME	Text 254	El codi que l'identifica. Va precedit de l'identificador IP IPXXXX (X és el número de codi)
DESCRIPCIO	Text 254	Descripció de la proposta de canvi
TRAMS	Text 254	Codis de trams afectats
SENYALS	Text 254	Codis senyals afectades
XETRS89	Real 10 / 3	Coordenada X amb el sistema de referència ETRS89
YETRS89	Real 10 / 3	Coordenada Y amb el sistema de referència ETRS89



Incidències Prioritàries (IP_CBH2018)

name	DESCRIPCIÓ	TRAMS	SENYALS
IP0001	Afegir algunes estaques de continuïtat	E01T0015	-
IP0002	Arranjament del ferm, tram on l'aigua baixa com un canal pel mig del camí	E01V1T01 (E01S0012- E01S0044)	-
IP0003	Treure la banderola direcció Feners, porta a confusió	-	E01S0027
IP0004	Afegir senyal d'accés Feners (o bé incloure en la plaqueta codi QR que es proposa)		
IP0005	Treure tota la senyal, obsoleta. Pot portar a confusió	-	E01S0030
IP0006	Cal projecte de millora de tot aquest tram. Estabilitzar ferm (tram amb molt fang trepitjat pel bestiar)	E01T0048	-
IP0007	Ordenació de les senyals verticals i marcatge d'entrada a Gósol, no queda clar	ES01T0055	De E01S0035 fins a E02S0001
IP0008	De la senyal E01S0040, treure la banderola direcció Tuixent del Camí dels Bons Homes (Variant eliminada)	-	E01S0040
IP0009	Cal ordenació senyalització. Massa cartells i banderoles. Treure la icona cbh direcció Gresolet i posar-la direcció el Collell, pot portar a confusió	-	De E02S0019 fins a E02S0026
IP0010	Ordenació senyalització. Massa cartells i banderoles i esdevé perdedor	-	De E02S0029 fins a E02S0038
IP0011	Reforçar la senyalització horitzontal de la cruïlla corriol-pista i arreglar l'accés del corriol a la pista	Enllaç E03T0008 amb E03T0009	-
IP0012	Perdedor. Reforçar la senyalització horitzontal, posar-hi estaques i reorientar les banderoles de la senyal vertical i /o canviar-la. Treure marques de GR de la pista	E03T0011	E03S0021

Incidències Prioritàries (IP_CBH2018)

name	DESCRIPCIÓ	TRAMS	SENYALS
IP0013	Indicar la desviació al traçat hivernal (en direcció sud a Porta està indicat)	-	E04S0001
IP0014	Adaptar voral de via per a vianants i senyalitzar creuaments de carretera, sinó és molt perillós (Carretera transitada a velocitat alta).	E04T0002,E04T0004,E04T0008	-
IP0015	Reforçar marcatge senyalització horitzontal, si cal amb alguna estaca	E04T0023	-
IP0016	Cruïlla de GR, hi ha el pal però falten les banderoles de les 3 direccions. Pot ser perdedor. GR 107 / GR 7	-	E04S0027
IP0017	Treure la senyal E05S0003 que porta a confusió. Desmarcar GR que continua la pista (a no ser que sigui alguna variant, que llavors cal afegir a la E05S0002)	-	E05S0003
IP0018	Confusió direcció banderola GR 7 i GR 107. S'haurien de bifurcar segons el mapa, sinó no queda clar on es separen i la direcció	-	E05S0005
IP0019	Creuament del torrent, pot portar molta aigua i cal mullar-se. Estudiar fer pont-palanca	E05T0004	-
IP0020	Cal afegir-hi el GR107 a la banderoles on només surt GR 10. Només surt a alguna i encara com a GR 107 C quan en principi és la variant B	-	De E05S004 fins la E05S0053
IP0021	Desplaçar la senyal E06S0002 queda amagada. Pot portar a confusió (bifurcació GR)	-	E06S0002
IP0022	L'accés a Orlú també està indicat com a GR, pot portar a confusió. Indicar com a accés a Orlú però no com a GR, no fan falta marques	E06A1T01	-
IP0023	Tram molt perdedor. Tam perdedor amb múltiples camins. Reforçar amb estaquetes de continuïtat. Pot portar a confusió, enllaç GR 7B. Tram de bestiar a revisar periòdicament	E07T0015	-
IP0024	Cal projecte de millora de tot aquest tram. Estabilitzar ferm (tram amb molt fang)	E08T0006	-
IP0025	Cal projecte de millora de tot aquest tram. Estabilitzar ferm (tram amb molt fang)	E09T0007, E09T0008	-

Incidències Prioritàries (IP_CBH2018)

name	DESCRIPCIÓ	TRAMS	SENYALS
IP0026	Estabilitzar i anivellar ferm (tram amb molt fang)	E09T0021	-
IP0027	Adaptar voral de via per a vianants i senyalitzar creuaments de carretera, sinó és molt perillós (Carretera transitada a velocitat alta)	E09T0024	-
IP0028	Estabilitzar i anivellar ferm (tram amb molt fang)	E09T0025	-
IP0029a	Vailet sense porta amb cartell que posa tancat ("fermer"). Investigar si hi ha algun problema	E10S0014 (a-b)	-
IP0029b	Vailet sense porta amb cartell que posa tancat ("fermer"). Investigar si hi ha algun problema	E10S0014 (a-b)	-
IP0030	Camí tallat*, la proposta alternativa no és gaire bona, per arribar a Foix necessites trucar taxi o fer carretera. Es pot passar pel traçat del GR, però no hi ha marques (sense track resulta perdedor) *(Veure capa Traçat alternatiu indicat sobre terreny -incidència tram Foix- (TAT_CBH2018)	E10T0011, E10T0012, E10T0013 (fins el vailet PAS0058)	-

- **Capa: Proposta d'ubicació de 4 ecocomptadors (PECC_CBH2018)**

Un dels encàrrecs del projecte de revisió era la ubicació d'ecocomptadors per les 4 primeres etapes.

El contingut de la base de dades és el següent:

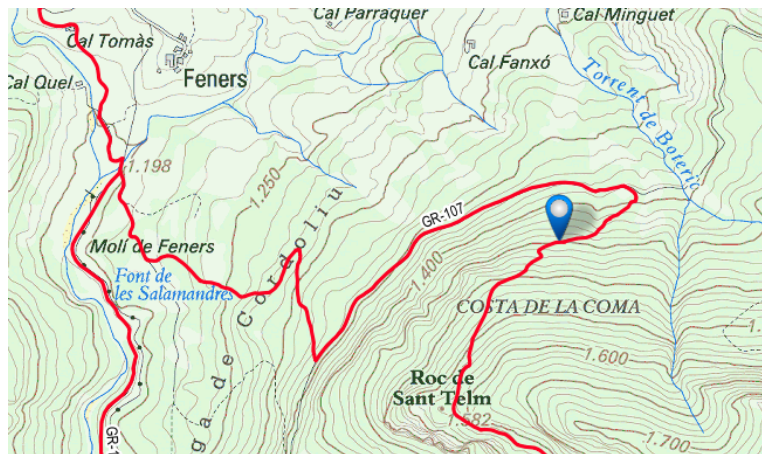
Proposta d'ubicació de 4 ecocomptadors (PECC_CBH2018)		
CAMP/S	Tipus	DESCRIPCIÓ
NAME	Text 254	El codi que l'identifica. Va precedit de l'identificador PECC PECCXXXX (X és el número de codi)
ETAPA	Text 254	Etapa a la que pertany
KM CBH	Text 254	Punt quilomètric aproximat
MUNICIPI	Text 254	Municipi on pertany
COMARCA	Text 254	Municipi on pertany
FORESTP	Text 254	Si pertany a un forest públic
EIN	Text 254	Si pertany a un Espai Natural Protegit
RUTES	Text 254	Els itineraris i rutes amb què coincideix
ECCP	Text 254	Si hi ha un ecocomptador proper
ACCES	Text 254	El tipus d'accés per arribar al punt d'ubicació
AMPLE	Text 254	Amplada del camí
FERM	Text 254	Tipus de ferm del camí: ASFALT/ EMPEDRAT / FORMIGÓ / TERRA / URBÀ

Proposta d'ubicació de 4 ecocomputadors (PECC_CBH2018)

CAMP/S	Tipus	DESCRIPCIÓ
COBERTURA	Text 254	Resum de la cobertura d'internet dels 3 models. <i>(Veure explicació de la introducció del document)</i> BONA / POC FIABLE / NO
MARGE	Text 254	Marge de moviment de la situació, tram que permet moure la ubicació proposada per l'ecocomptador
ALTRES	Text 254	Avantatges i inconvenients d'aquesta ubicació
XETRS89	Real 10 / 3	Coordenada X amb el sistema de referència ETRS89
YETRS89	Real 10 / 3	Coordenada Y amb el sistema de referència ETRS89
FOTO_1	Text 254	L'enllaç a la foto del drive
ENLLACF1	Text 254	L'enllaç a les fotos del drive amb el format perquè siguin visibles a l'Instamaps

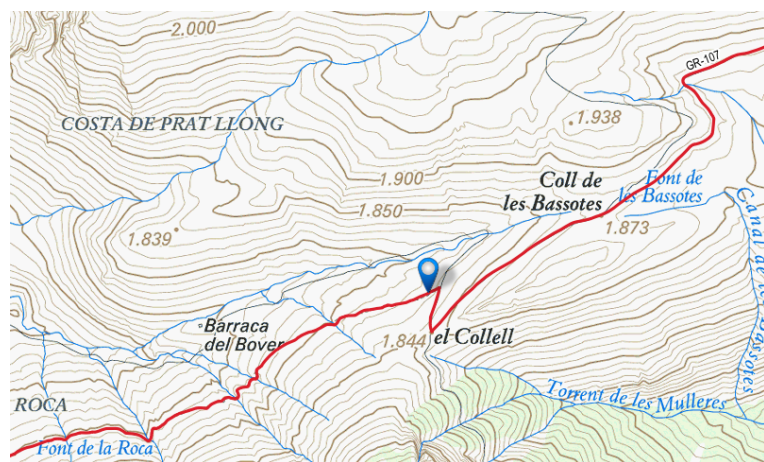


PROPOSTA PECC 1



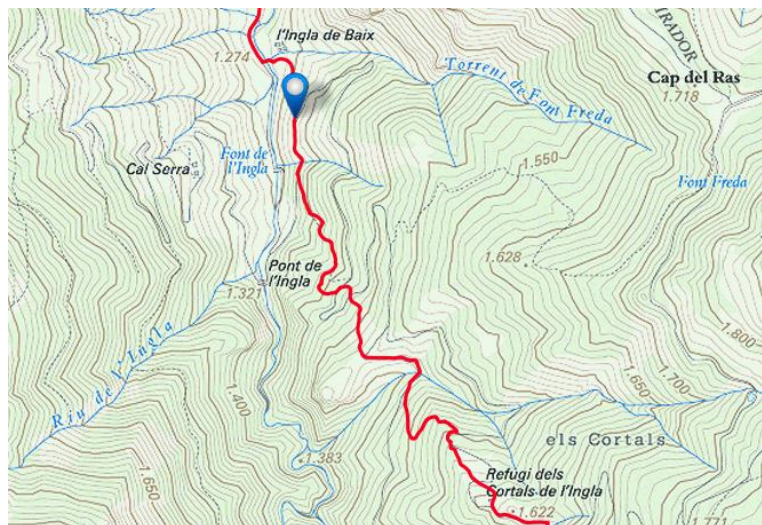
Etapa:	Etapa 1 – Queralt – Gósol
Situació:	Baixada del Coll del Portet a Feners
Km CBH:	21
UTM (ETRS89):	393514, 4673524
Municipi:	Saldes
Comarca:	Berguedà
Forest públic:	Sí (Ajuntament de Saldes)
Espai natural protegit:	Serra d'Ensija - els Rasos de Peguera
Rutes i senders:	GR 107
Eco comptador proper:	NO
Accés:	1,5 km de pista forestal + 250 m a peu
Amplada camí:	1 m
Ferm:	Terra
Cobertura Internet (web):	Sí
Marge de moviment de la situació:	Corriol de 600 m
Altres:	(+) No hi coincideix cap ruta o altre camí, tampoc és molt utilitzada per fer com a circular. (+) Titularitat pública (Ajuntament de Saldes)

PROPOSTA PECC 2



Etapa:	Etapa 2 – Gósol - Bagà
Situació:	Arribant al Collell
Km CBH:	33
UTM (ETRS89):	391585, 4679639
Municipi:	Tuixent
Comarca:	Alt Urgell
Forest públic:	Sí (Entitat Municipal Descentralitzada de Josa de Cadí)
Espai natural protegit:	Parc Natural Cadí - Moixeró
Rutes i senders:	GR 107 / PR-C 127 / GR 150
Eco comptador proper:	NO
Accés:	Fàcil. Uns 3 km de pista forestal + 50 m a peu
Amplada camí:	0,80 m
Ferm:	Terra
Cobertura Internet (web):	Sí, amb intermitències
Marge de moviment de la situació:	Corriol de més de 3 Km (alguns trams sense cobertura)
Altres:	<p>(-) Camí força transitat també per altres rutes (+) Titularitat pública del terreny. Una altre opció és més a prop de Gósol que és titularitat pública de l'Ajuntament de Gósol</p> <p><i>Seria una opció per aquesta etapa la zona de Coll de la Bena cap a Sant Martí del Puig però de moment no hi ha suficient cobertura d'internet i podria donar problemes. També coincideix amb altres rutes.</i></p>

PROPOSTA PECC 3



Etapa:	Etapa 3 – Bagà – Bellver de Cerdanya
Situació:	Corriol dels Cortals arribant a l'Inglà
Km CBH:	68
UTM (ETRS89):	399752, 4685955
Municipi:	Bellver de Cerdanya
Comarca:	Cerdanya
Forest públic:	No
Espai natural protegit:	Parc Natural Cadí - Moixeró
Rutes i senders:	GR 107
Eco comptador proper:	NO
Accés:	Fàcil. Uns 5 km de pista forestal + 50 m a peu
Amplada camí:	1 m
Ferm:	Terra
Cobertura Internet (web):	Sí, amb intermitències
Marge de moviment de la situació:	Corriol de 1'3 Km (alguns trams sense cobertura)
Altres:	(+) No hi coincideix cap ruta o altre camí, tampoc és molt utilitzada per fer com a circular. (-) La cobertura d'internet no és molt bona (-) Terreny titularitat privada. Si no hi està d'acord hi ha tram de titularitat pública (Ajuntament de Bellver de Cerdanya) però hi ha més problema de cobertura

PROPOSTA PECC 4



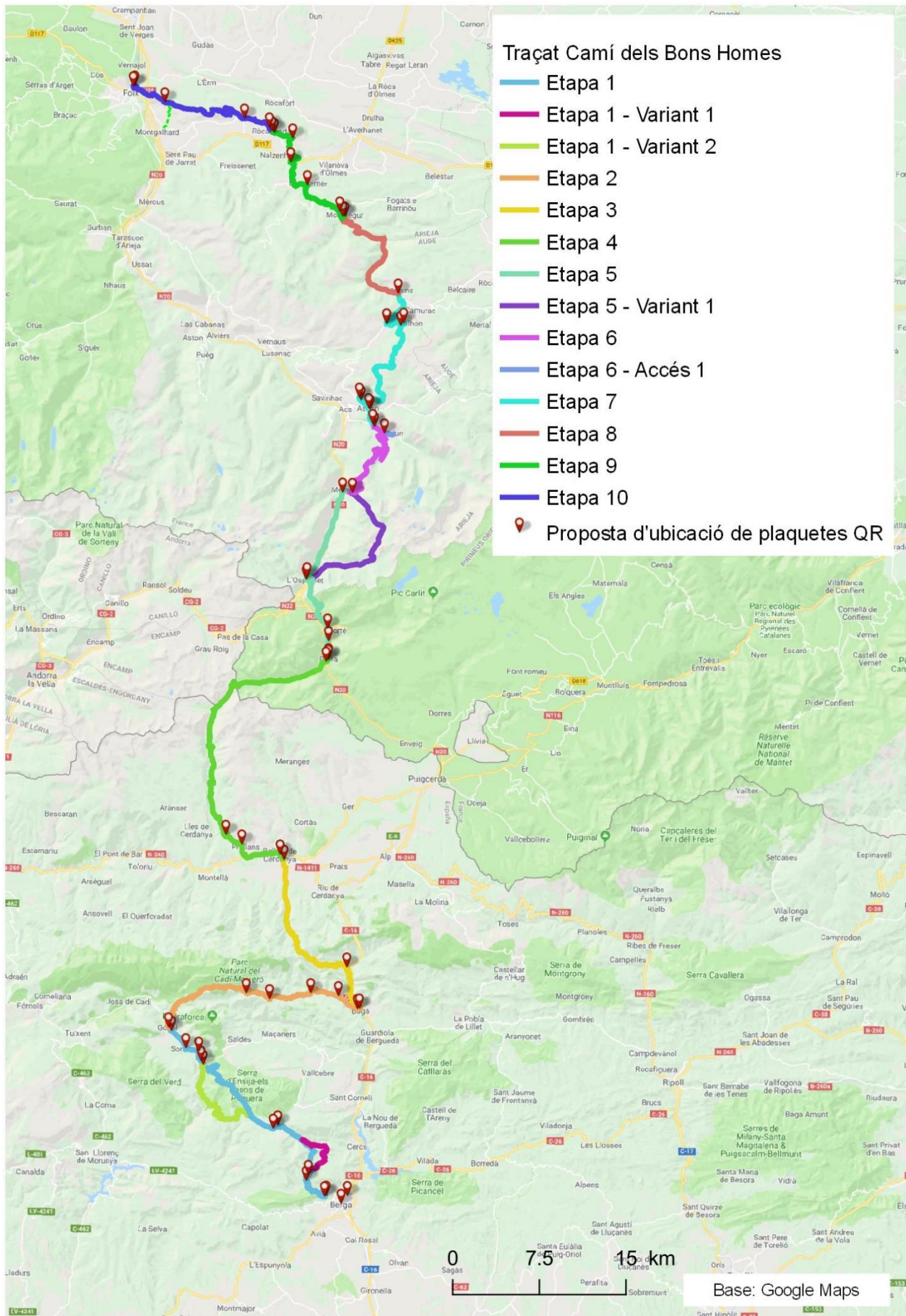
Etapa:	Etapa 4 – Bellver de Cerdanya - Porta
Situació:	Corriol un cop es deixa la pista asfaltada de Coborriu
Km CBH:	83
UTM (ETRS89):	393828, 4695121
Municipi:	Prullans
Comarca:	Cerdanya
Forest Públic:	Sí (Ajuntament de Prullans)
Espai natural protegit:	NO
Rutes i senders:	GR 107
Eco comptador proper:	NO
Accés:	Fàcil. Uns 200 m de pista forestal + 50 m a peu
Amplada camí:	1,2 m
Ferm:	Terra
Cobertura Internet (web):	Sí, amb intermitències
Marge de moviment de la situació:	Corriol 2.5 Km (alguns trams sense cobertura)
Altres:	(+) No hi coincideix cap ruta o altre camí, tampoc és molt utilitzada per fer com a circular. (+) Terreny titularitat pública

- Capa: Propostes d'ubicació de plaquetes amb codi QR (PQR_CBH2018)

Un dels encàrrecs del projecte era la ubicació de diverses plaques QR al llarg del camí. S'ha optat per proposar posar-les a l'accés de cada població (en els dos sentits de la marxa) per tal de poder informar dels serveis, itineraris d'un dia, etc de cada població. Són un total de 59 ubicacions.

El contingut de la base de dades és el següent:

Propostes d'ubicació de plaquetes amb codi QR (PQR_CBH2018)		
CAMP/S	Tipus	DESCRIPCIÓ
NAME	Text 254	El codi que l'identifica. Va precedit de l'identificador PQR PQRXXXX (X és el número de codi)
DESCRIPCIO	Text 254	Descripció de la ubicació i informació
SUPPORT	Text 254	Suport on posar la plaqueta: EXISTENT / NOU
COBERTURA	Text 254	Resum de la cobertura d'internet dels 3 models. <i>(Veure explicació de la introducció del document)</i> BONA / POC FIABLE / NO
XETRS89	Real 10 / 3	Coordenada X amb el sistema de referència ETRS89
YETRS89	Real 10 / 3	Coordenada Y amb el sistema de referència ETRS89



Capa: Propostes d'ubicació de plaquetes amb codi QR (PQR_CBH2018)

name	DESCRIPCIO	SUPPORT	COBERTURA
PQR0001	Berga. Punt d'inici alternatiu	EXISTENT	BONA
PQR0002	Inici camí de pujada a Queralt	EXISTENT	BONA
PQR0003	Pàrquing de Queralt. Accés amb cotxe a l'inici del camí	EXISTENT	BONA
PQR0004	Queralt (inici del Camí dels Bons Homes)	EXISTENT	BONA
PQR0005	Espinalbet	EXISTENT	BONA
PQR0006	Accés a Corbera	EXISTENT	BONA
PQR0007	Accés cal Barbut	EXISTENT	BONA
PQR0008	Peguera	EXISTENT	BONA
PQR0009	Accés a Feners	NOU	BONA
PQR0010	Accés a Feners	EXISTENT	BONA
PQR0011	L'Espà	NOU	BONA
PQR0012	Sorribes	NOU	POC FIABLE
PQR0013	Gósol	NOU	BONA
PQR0014	Gósol	EXISTENT	BONA
PQR0015	Accés àrea recreativa / Gresolet	EXISTENT	POC FIABLE
PQR0016	Accés a Gisclareny	EXISTENT	BONA
PQR0017	Accés a Sant Martí del Puig	NOU	POC FIABLE
PQR0018	Accés a l'àrea recreativa	nou	POC FIABLE
PQR0019	Accés al nucli de Bagà	EXISTENT	BONA
PQR0020	Accés al nucli de Bagà i Centre Medieval i dels Càtars	NOU	BONA
PQR0021	Accés a Gréixer	EXISTENT	POC FIABLE
PQR0022	Bellver de Cerdanya	EXISTENT	BONA
PQR0023	Bellver de Cerdanya / Guils (variant hivernal)	EXISTENT	BONA
PQR0024	Prullans	NOU	BONA
PQR0025	Ardòvol	EXISTENT (falcar-lo)	BONA
PQR0026	Accés a La Tour de Carol / Guils Variant Hivernal	EXISTENT	BONA

Capa: Propostes d'ubicació de plaquetes amb codi QR (PQR_CBH2018)

name	DESCRIPCIO	SUPPORT	COBERTURA
PQR0027	Accés a La Tour de Carol / Guils Variant Hivernal	EXISTENT	BONA
PQR0028	Accés a Porta	EXISTENT	BONA
PQR0029	Accés a Porté-Pymorent?	EXISTENT	BONA
PQR0030	Accés a Porté-Pymorent	EXISTENT	BONA
PQR0031	Hospitalet pres-Andorre	EXISTENT	BONA
PQR0032	Hospitalet pres-Andorre	NOU	BONA
PQR0033	Mérens-les-vals	NOU	BONA
PQR0034	Mérens-les-vals	EXISTENT (desplaçar-lo)	BONA
PQR0035	Accés a Orlú	EXISTENT	BONA
PQR0036	Orgeix	EXISTENT	BONA
PQR0037	Oregeix	EXISTENT	BONA
PQR0038	Ascou	EXISTENT	BONA
PQR0039	Ascou	NOU	BONA
PQR0040	Sorgeat	EXISTENT	BONA
PQR0041	Sorgeat	NOU	BONA
PQR0042	Montaillou / Restes del Castell	NOU	BONA
PQR0043	Montaillou	EXISTENT	BONA
PQR0044	Prades	EXISTENT	BONA
PQR0045	Prades	EXISTENT	BONA
PQR0046	Comus	EXISTENT	BONA
PQR0047	Montsegur	NOU	BONA
PQR0048	Montsegur	NOU	BONA
PQR0049	Castell de Montsegur	EXISTENT	BONA
PQR0050	Montferrier	NOU	BONA
PQR0051	Accés a Conte	EXISTENT	BONA
PQR0052	Coulzonne	NOU	BONA

Capa: Propostes d'ubicació de plaquetes amb codi QR (PQR_CBH2018)


name	DESCRIPCIO	SUPPORT	COBERTURA
PQR0053	Roquefixade	NOU	BONA
PQR0054	Roquefixade	NOU	BONA
PQR0055	Accés al Castell de Roquefixade	EXISTENT	BONA
PQR0056	Accés a Leychert	EXISTENT	BONA
PQR0057	Accés a Foix / Montgailhard	EXISTENT	BONA
PQR0058	Foix	NOU	BONA
PQR0059	Foix (inici)	NOU	BONA

Incidències i propostes genèriques:

Les dues incidències que més problemes causen per un bon camí són:

- A.** Tram tallat en l'última etapa, abans d'arribar a Foix (*o primera etapa si es fa en sentit sud*).
Caldria millorar l'alternativa mentre hi hagi el conflicte amb el propietari.
(*Veure capa Traçat alternatiu indicat sobre terreny -incidència tram Foix- (TAT_CBH2018)*)

- B.** S'ha detectat una plaga de l'eruga defoliadora del boix (*Cydalima perspectalis*). Aquesta plaga a més de l'alteració paisatgística que causa, acaba assecant completament el boix, també desprèn una olor desagradable i el principal inconvenient pel senderista és que en l'estadi d'edat adulta - coincideix amb l'època de màxima afluència de senderistes - acaba creant una cortina d'erugues que cauen sobre el senderista amb l'inconvenient que això representa. L'única alternativa és amb un bastó anar fent vaivé intentar anar tallant els teranyina que creen perquè saltin les erugues al terra; però tot i així acaben caient-ne sobre.





Altres incidències i propostes de millora genèriques són:

- C.** L'inici del camí a Queralt a vegades és problemàtic per la manca de transport públic. Promocionar la proposta de començar a Berga. El camí de les capelles és un camí agradable que encaixa amb la proposta de camí dels Bons Homes. Hi ha accés amb transport públic fins a Berga. Interessant retallar llavors la primera etapa.
- D.** La primera i tercera etapa resulten molt exigents principalment per la llargada que tenen, fent que el ritme hagi de ser ràpid. Promocionar l'opció/ns per escurçar-les:
- la primera etapa (Queralt-Gósol). Cal Barbut? Pujar al refugi d'Ensija ?
 - la tercera etapa Bellver de Cerdanya – Porta. Cal Jan de la Llosa? Prullans? Turisme Rural del Mas Satanut de Prullans? O Refugi de l'illa?
- E.** Es detecta poca uniformitat i falta de conjunt a la senyalització. És un element que si hi és millora la sensació de pertinença a un camí. En afectar territoris diferents, amb moltes entitats pel mig, és difícil fer un únic tipus de senyalització vertical.
- S'especifica GR 107 a bona part (excepte l'últim tram que coincideix amb el Camí Catar on s'obvia GR 107), però no deixa de ser un GR com n'hi ha molts d'altres (de fet durant el camí

en varis trams es coincideix amb altres. El fet de trobar el logo del Camí dels Bons Homes igual al llarg de tot el recorregut millora el sentiment de pertinença al Camí dels Bons Homes. Es recomana també retirar totes les senyals verticals antigues específiques del camí dels bons homes. En queden poques (i moltes malmeses); llavors perd el sentit indicar distàncies llargues -que a més han anat variant i ja no corresponen a la realitat- Acaben donant més sensació de deixadesa que informació.

En els llocs on sí que fan falta és en les interseccions de les variants; com que són només 6 punts, es recomana fer-les de nou i indicar en la banderola la variant més apropiada per qui la fa a cavall o a peu).

- F. Es recomana ordenar les numeracions de les variants, queda molt estrany que siguin 107.1, 107.5 i 107 B. S'entén que antigament n'havia tingut altres però ara no existeixen i per tant convindria fer un replanteig perquè no porti a confusió.

Estudiar la opció de fer la variant hivernal com una nova variant del GR 107.

- G. S'ha observat que el GR7B no està marcat sobre terreny a les banderoles de la senyalització vertical als trams on coincideix amb el GR 107; només surt la indicació de GR 107 (Del coll de Balaguès al Castell de Montsegur). Confirmar que és així i treure-ho dels mapes Alpina)
- H. Incidir en el manteniment del ferm del camí i el desbrossat. Hi ha varis trams que tenen petites esllavissades, encanalament de l'aigua de pluja pel mig de la plataforma del camí, etc. i/o tenen l'estassat regular.

Cal tenir en compte que a la llarga poden portar problemes més greus com esllavissades més complicades d'arreglar, i tenir present que el bon estat del ferm és una de les coses que ajuda en el gaudir del camí.

En les incidències prioritàries només s'ha anotat la millora del ferm en els trams on realment és complicat caminar perquè està molt malmès, però en general és un factor que es pot millorar força en varis trams del camí.

En el tema estassat no n'hi ha cap que s'ha inclòs com a incidència prioritària, però sí que alguns trams millorarien amb una bona desbrossada

Estan especificats en els camps actuacions de la capa del traçat del camí (CBH2018.shp).

- I. Un cop avaluat si s'aplica algun dels canvis proposats (**PCT_CBH2018.shp**), caldrà canviar els tracks promocionats (i els mapes on surt) junt amb els trams que s'han detectat que ha variat una mica el traçat (**NTK_CBH2018.shp**)

- J.** No s'ha entrat en l'anàlisi de les variants a cavall i en btt, però sí que s'observen varis trams no adequats i que fins i tot poden ser perillosos per aquestes modalitats. Per continuar-les promocionant s'aconsella fer un replanteig exhaustiu d'aquestes variants.
- A part d'avaluar els trams no aptes, una observació a tenir en compte és que en el tram de les Groges de la Frau (etapa 8), hi ha un cartellet que posa prohibit bicicletes (cartell precari que se'n desconeix la fiabilitat), però en tot cas està proposat per la variant en btt. Caldria confirmar que no està prohibit per l'ens que gestiona l'espai.
- K.** La Senyalització Horitzontal en general es segueix bé, però també falta uniformitat en el marcatge. La part francesa es prioritza sovint el pas barrat a la continuïtat (no adequat segons la distinció ERA-EWV-FERP).
- L.** Es recomana adaptar els trams llargs al costat de carreteres o pistes asfaltades i creuaments d'aquestes al senderista (també es té en compte alhora d'acreditar-se en la distinció ERA-EWV-FERP)
- M.** Caldria treballar el tema dels topònims (en català i en francès). Intentar unificar i a tota la informació fer servir el mateix/os.
- N.** Finalment alguns comentaris rebuts per usuaris del camí amb qui s'ha coincidit durant el treball de camp:
- a. El problema del tram de camí tallat per problemes amb el propietari del tram proper a Foix, que ja s'ha exposat.
 - b. Problema de les erugues del boix, que ja s'ha exposat.
 - c. Caldria millora de la informació de la web (es fa constar que ja s'hi està treballant)
 - d. Tenir més en compte el senderista en els horaris dels àpats en els allotjaments (sobretot a la part catalana). Tenir la opció de sopar i esmorzar més d'hora (o almenys tenir la opció que et deixin l'esmorzar a punt).
 - e. L'etapa primera i tercera són molt llargues. Facilitar bones alternatives per dividir-les.
 - f. Millorar la informació que hi ha sobre el transport públic que es pot fer servir. Facilitar si et vols saltar alguna etapa decidint-ho un cop estàs fent el camí, o et vols desplaçar si et quedes un dia a un final d'etapa i vols aprofitar per veure coses de l'entorn (termes d'Ax-les-Thermes, molt adequades pel senderista.
 - g. Que hi hagi algun tipus de descompte en el transport públic, els allotjaments i altres serveis si estàs fent el Camí dels Bons Homes.

Revisió feta per:
Anna Seuba Barcons
Tel.636552798
annasb.camins@gmail.com
(Treball de camp fet l'agost del 2018,
Informe fet entre el setembre i el desembre del 2018)